

<b>ANALYTICKÁ ČÁST .....</b>	<b>2</b>
1. Základní charakteristika města .....	2
1.1 Historie .....	2
1.2 Správa města .....	3
2. Vnější vztahy města .....	10
2.1 Zahraniční vztahy .....	10
2.2 Postavení města v rámci Zlínského kraje .....	10
3. Socioekonomická analýza dosavadního rozvoje .....	11
3.1 Obyvatelstvo .....	11
3.2 Trh práce .....	25
3.3 Technická infrastruktura .....	31
3.4 Dopravní infrastruktura .....	33
3.5 Občanská vybavenost a sociální sféra .....	37
3.6 Kultura, památky.....	42
3.7 Cestovní ruch a rekreace .....	44
3.8 Průmysl a zemědělství .....	46
4. Hospodaření města .....	50
4.1 Dluhová služba .....	50
4.2 Výsledky hospodaření města .....	50
4.3 Vývoj stavu běžných účtů .....	51
4.4 Vývoj pohledávek a závazků .....	51
4.5 Financování města .....	52
4.6 Očekávané hospodaření v roce 2014 .....	53
4.7 Investiční prostředky města .....	53
4.8 Majetek města .....	54
<b>DOTAZNÍKOVÉ ŠETŘENÍ .....</b>	<b>55</b>
1. Základní fakta .....	52
2. Vyhodnocení dotazníkového šetření .....	52
<b>NÁVRHOVÁ ČÁST .....</b>	<b>80</b>
1. SWOT analýza .....	80
2. Strategická vize .....	82
3. Strategické cíle .....	82

# ANALYTICKÁ ČÁST

## 1. Základní charakteristika města

Město Fryšták leží ve Zlínském kraji, v severní části okresu Zlín a je to jediné město na trase Zlín –Holešov.

Zastavěné území je roztaženo ve dvou směrech – podél Hornoveského potoka (dříve Januštice) a podél silnice na Holešov a Zlín. Tato souvisle zastavěná plocha se dělí na místní části Horní Ves, Dolní Ves, Vítová a Fryšták. Administrativně však k městu Fryštáku patří i osady Vylanta, Suché, Lukovské a Žabárna.

Nadmořská výška sídla je 250 – 300 m, zem. šířka 49° 17' 4" zem. délka 17° 41' 8".

Vzdušné vzdálenosti od vybraných českých měst:

- Praha 250 km,
- Brno 80 km,
- Plzeň 320 km,
- Ostrava 70 km.

Vzdálenost od vybraných evropských center:

- Berlín 470 km,
- Vídeň 150 km,
- Bratislava 130 km,
- Varšava 400 km.

### 1.1 Historie

První doložená písemná zmínka o Fryštáku pochází z roku 1356. Tehdy Fryšták patřil pod lukovské panství, měl charakter poddanského města, nehrazeného, založeného nad soutokem Januštice a Fryštáckého potoka. Další zprávy o Fryštáku nacházíme např. v archivních dokumentech z let 1362 nebo 1389.

Původní tržní osada při potoku Fryštačce (Januštici) se stala postupně ekonomickým zázemím (podhradím) feudálního sídla Lukova. Fryšták nacházíme v historických pramenech pod názvem Freistat, Freystat, Frisstak, Freystadt, Frysstak, Fryšták atd.

S vývojem městečka souvisely také obce Horní a Dolní Ves (nejstarší zmínky pocházejí z let 1397 a 1446) a Vítová (1398).

Roku 1952 se Fryšták, Dolní a Horní Ves sloučily v jeden celek, jehož součástí se roku 1960 stala i Vítová. Roku 1964 byl Fryšták prohlášen městem. Vedle vlastního Fryštáku ho dnes tvoří také místní části Horní a Dolní Ves, Vítová a osady Žabárna, Lukovské a Suché.

K zásadní přestavbě historického jádra města došlo po ničujícím požáru roku 1841. Jeho osobitý ráz je v centru města patrný dodnes. Původní zástavbu Horní i Dolní Vsi, Vítové a osad tvoří zemědělské usedlosti. Charakteristickým prvkem na celém území města je rozptýlený způsob zástavby s řadou hospodářských objektů. K výrazným změnám v půdorysu obce a rozmachu obytné výstavby a přestavby došlo po roce 1945. V padesátých letech i následujících desetiletích se vyvíjela individuální výstavba rodinných domků, naopak občanská vybavenost zůstávala jen na bázi rekonstrukcí a údržby.

Od počátku 70. let minulého století dochází k postupnému řešení zásadních potřeb města, v němž chyběla vodovodní síť, přívod plynu i kanalizace. V rámci této fáze výstavby města byly vybudovány chodníky, asfaltové komunikace, zdravotní středisko, nákupní centra v jednotlivých částech města, nová mateřská škola, byl vybudován rozsáhlý areál farmy a dalších objektů Jednotného zemědělského družstva Fryšták, včetně administrativní budovy s kulturním zařízením. První fází rekonstrukce prošla také místní sokolovna, hřiště kopané, bývalý salesiánský ústav sloužil jako domov důchodců. V tomto období byly položeny základy budování vodovodního řadu, plynofikace města a kanalizační sítě. K rozhodujícímu rozmachu výstavby města Fryštáku dochází v rámci demokratických změn v období po roce 1989.

## 1.2 Správa města

Reforma státní správy na přelomu let 2002 a 2003 vedla ke změnám organizace města i městského úřadu. V důsledku toho vznikly nové odbory, vzrostl počet zaměstnanců i náplň jejich práce, aby bylo město schopno plnit stanovené úkoly. V současnosti z důvodu efektivnosti počet zaměstnanců klesá.

Městský úřad tvoří starosta, místostarosta a zaměstnanci města, kteří jsou rozčleněni dle jednotlivých agend do tří odborů:

- odbor správy majetku
- odbor technického hospodářství
- odbor výstavby města – stavební úřad
- ekonomicko-správní odbor, který zahrnuje 5 úseků:
  - ekonomický
  - účtárny
  - matriky a evidence obyvatelstva
  - oddělení správní a vnitřních věcí
  - podatelny

V rámci městského úřadu působí stavební a matriční úřad.

Nejvyšším orgánem města je sedmnáctičlenné zastupitelstvo, které ze svého středu volí starostu a místostarostu.

**V minulém volebním období (2010-2014) pracovalo zastupitelstvo a další orgány města v tomto složení:**

- starosta Mgr. Lubomír Doležel
  
- místopředseda Mgr. Petr Pagáč
- radní Ing. Jan Košák  
Ing. Stanislav Velikovský  
Radomír Dupal
  
- zastupitelé Mgr. Pavel Nášel  
Ing. František Kočenda  
Ing. Pavel Osoha  
Libor Mikl  
Mgr. Libor Sovadina  
PhDr. Česlav Zapletal  
Vlastislav Filák  
Radomír Vyskup  
Mgr. Sylva Knedlová  
Bronislav Konečný  
MUDr. Alice Prusenovská  
Pavel Ševčík

Zastupitelstvo zřizuje na základě zákona o obcích:

- Finanční výbor Ing. Stanislav Velikovský, CSc. (předseda)  
Bronislav Konečný,  
Radomír Vyskup  
Mgr. Libor Sovadina  
Roman Lauterkranc
- Kontrolní výbor Radomír Dupal (předseda)  
Markéta Halašková  
Jaroslav Vítovský  
MUDr. Alice Prusenovská  
Pavel Ševčík

Dále je zřízen:

- Osadní výbor Vítová Libor Mikl (předseda)  
Alena Zbranková  
Alena Bačůvková  
Libor Hanák  
Petr Mikl

Výkonným orgánem města v oblasti samostatné působnosti je rada města, která je odpovědná zastupitelstvu. Do tohoto orgánu bylo zvoleno 5 členů v tomto složení :

- Mgr. Lubomír Doležel,
- Mgr. Petr Pagáč,
- Radomír Dupal
- Ing. Stanislav Velikovský, CSc.
- Ing. Jan Košák

Rada města zřizuje 6 odborných komisí.

- Komise stavební      Ing. Jan Košák (předseda),  
                                 Jiří Plšek  
                                 Vlastislav Filák  
                                 Ing. Pavel Gálík  
                                 Ing. Pavel Dohnal  
                                 Ing. Vincenc Staša  
                                 Ing. Miloslav Kasala
- Komise kulturní      Mgr. Pavel Nášel (předseda)  
                                 Libor Mikl  
                                 Ing. František Odstrčil  
                                 PhDr. Česlav Zapletal  
                                 Ing. Zdeněk Konečný  
                                 Ing. Jiří Sadila  
                                 Ing. František Bezděk  
                                 Mgr. Hana Šimková  
                                 Vlasta Kunstová  
                                 Zdeňka Vidlářová
- Komise pro školství, mládež a tělovýchovu      Mgr. Petr Pagáč (předseda)  
                                 Mgr. Libor Sovadina  
                                 Bc. Ilona Staňková  
                                 Mgr. Jan Komárek  
                                 Ing. Milena Šimová  
                                 Ing. Tomáš Černý  
                                 Ing. František Kočenda  
                                 Pavel Kozojed
- Komise tisková – Redakční rada Fryštských listů      Mgr. Pavel Nášel (předseda)  
                                 PhDr. Česlav Zapletal  
                                 Mgr. Sylva Knedlová  
                                 Ing. Libor Kučera  
                                 Mgr. Jan Krčma
- Komise pro občanské záležitosti      Mgr. Sylva Knedlová (předsedkyně)  
                                 Dana Konečná  
                                 Zdeňka Vidlářová  
                                 Vlasta Mikušková  
                                 Věra Holíková

Anna Skaličková  
Mgr. Jarmila Fuksová  
Mgr. Pavlína Dračková  
Alexandra Hochmajerová  
Marcela Vlčková

- Komise bytová, sociální a pro rodinu  
Ing. Pavel Osoha (předseda)  
Mgr. Libor Sovadina  
Ing. Jan Görig  
Jana Jasenská  
Danuše Jurušková  
Dana Konečná  
Jolana Kozojedová  
Gabriela Najmanová (tajemnice)

**V aktuálním volebním období (2014-2018) pracují orgány města v tomto složení:**

- starosta Mgr. Lubomír Doležel
- místostarosta Mgr. Libor Sovadina
- radní Ing. Pavel Gálík  
Ing. Tomáš Černý  
Mgr. Pavel Nášel
- zastupitelé Mgr. Sylva Knedlová  
Mgr. Marcela Klapilová  
Petr Bezděčík  
Ing. Jan Košák  
Libor Mkl  
Ing. Pavel Osoha  
Mgr. Petr Pagáč  
Ing. Karel Zlámalík  
Pavel Ševčík  
Ing. Stanislav Velikovský, Csc.  
Libor Hanák  
Vlastislav Filák
- Finanční výbor Ing. Tomáš Černý (předseda)  
Ing. Stanislav Velikovský, CSc.  
Martin Bill, Vlastislav Filák  
Ing. Hana Černá  
Jaroslav Hrbáček  
Ing. Bc. Pavel Malina

- Kontrolní výbor  
Libor Mikl (předseda)  
Kamil Gyuricsek  
Mgr. Bohuslav Komín  
Pavel Ševčík  
Ing. František Kočenda  
Mgr. Iva Doležalová  
Mgr. Jiří Adamík

Výkonným orgánem města v oblasti samostatné působnosti je rada města, která je odpovědná zastupitelstvu. Do tohoto orgánu bylo zvoleno 5 členů v tomto složení :

- Mgr. Lubomír Doležel
- Mgr. Libor Sovadina
- Ing. Pavel Gálík
- Ing. Tomáš Černý
- Mgr. Pavel Nášel

Rada města zřizuje 10 odborných komisí.

- Komise povodňová (krizová)  
Mgr. Lubomír Doležel (předseda)  
Mgr. Libor Sovadina (místopředseda)  
Ing. Miloslav Kasala  
Lubomír Richter  
Bc. Ilona Staňková  
Ing. Pavel Dohnal  
Mgr. Pavel Nášel  
Miroslav Dubovský  
zapisovatelka: Gabriela Najmanová
- Komise stavební  
Ing. Pavel Gálík (předseda)  
Ing. Jan Košák  
Ing. Radek Ševčík  
Ing. Pavel Dohnal  
Ing. Miloslav Kasala
- Komise školství, mládež a tělovýchovy  
Mgr. Marcela Klapilová (předseda)  
Bc. Ilona Staňková  
Mgr. Jan Komárek  
Ing. Milena Šimová  
Mgr. Petr Pagáč  
Ing. Karel Zlámalík  
Danuše Jurušková
- Komise pro projednávání přestupků  
Gabriela Najmanová (předseda)  
Ladislav Fryš  
Ján Franko

- Komise kulturní      Mgr. Pavel Nášel (předseda)  
Zdeňka Vidlářová  
Mgr. Lenka Jasenská  
Renata Šafková  
Nikola Dorazínová DiS.  
Ing. František Odstrčil  
Kamil Gyuricsek  
Petr Bezděčík  
Libor Mikl
  
- Komise bytová, sociální a pro rodinu      Ing. Pavel Osoha (předseda)  
Mgr. Helena Uhříková  
Jana Jasenská  
Michaela Nutilová  
Libor Hanák  
Danuše Jurušková  
Ing. Jan Görig
  
- Tisková komise - Redakční rada Fryštáckých listů      Mgr. Pavel Nášel (předseda)  
PhDr. Česlav Zapletal  
Mgr. Sylva Knedlová  
Mgr. Jan Krčma  
Mgr. Bohuslav Komín  
Ing. Tomáš Černý  
Jaroslav Hrbáček
  
- Komise pro občanské záležitosti\_      Mgr. Sylva Knedlová (předsedkyně)  
Dana Konečn  
Zdeňka Vidlářová  
Vlasta Mikušková  
Věra Holíková  
Mgr. Pavlína Dračková  
Alexandra Hochmajerová  
Marcela Vlčková  
Mgr. Jana Skaličková  
Marie Jedličková
  
- Komise pro péči a obnovu památek      Ing. Jan Košák (předseda)  
Libor Mikl  
Ing. Miroslava Špačková  
PhDr. Aleš Naňák (KÚZK)  
Gabriela Najmanová  
Ing. Eva Ryndová (MMZL)  
Alois Langer

- IT komise      Ing. Tomáš Černý (předseda)  
Mgr. Pavel Nášel  
Ing. Bc. Pavel Malina  
Pavel Kozojed  
Jan Görig  
David Kozubík  
Ivana Plšková

Pověřený, finanční, katastrální, pozemkový a celní úřad pro město Fryšták je ve Zlíně, stejně jako okresní soud. Vojenská správa se nachází v Kroměříži.

Ve Fryštáku také působí oddělení Policie České republiky. Svou činnost zde zahájilo dne 1. 9. 1992. Pod obvod spadá 15 obcí. K úkolům Policie ČR patří boj proti krádežím, vloupáním, dodržování vyhlášky o silničním provozu, ochrana veřejného pořádku. Oddělení ve Fryštáku úzce spolupracuje s MěÚ ve Fryštáku a Policejní školou v Holešově.

## 2. Vnější vztahy města

---

### 2.1 Zahraniční vztahy

Město udržuje družební vztahy se slovenskou obcí Muráň, ležící v okrese Revúca.

Počátek vazeb je datován od roku 1954. Několikrát ročně se zástupci obou obcí setkávají (akce: Přechod Muráňskou planinou, rodeo v Muráni – ve Fryštáku Volejbalový turnaj osvobození a setkání žáků ZŠ Fryšták a Muráň). Spolupráce je dlouholetá a vazby mezi obcemi (včetně osobních) jsou velmi silné.

V roce 2008 byla navázána příhraniční spolupráce s obcí Kanianka v okrese Prievidza (Trenčínský kraj). Jejím výsledkem bylo získání dotačního titulu na projekt "Myšlenkou Štefánika k obnově kulturních tradic fryšťačko-kanianských" – na akci Valašské setkání 2011 v rámci níž proběhly mj. hudební seminář (v ČR i SR), série koncertů pro žáky ZŠ ve Fryštáku a Kaniance a byla vydána publikace „Historie a současnost vesnické hudby včetně dechové“.

### 2.2 Postavení města v rámci Zlínského kraje

Zlínský kraj byl ustanoven k 1. lednu 2000 na základě ústavního zákona č. 347 ze dne 3. prosince 1997 o vytvoření VÚSC. Vznikl sloučením okresů Zlín, Kroměříž a Uherské Hradiště, které patřily k Jihomoravskému kraji, a okresu Vsetín, který spadl do Severomoravského kraje. Donedávna byl Zlínský kraj jediným krajem bez dálničního tahu. Nyní už je situace jiná, město Zlín však napojení na dálnici stále postrádá. Poloha kraje v rámci ČR je relativně nevýhodná. Nachází se na pomezí republiky, kde jeho východní okraj tvoří hranici se SR. Na jihozápadě sousedí s krajem Jihomoravským, na severozápadě s Olomouckým a v severní části s krajem Moravskoslezským. Svou rozlohou 3 964 km<sup>2</sup> je čtvrtým nejmenším krajem v republice. Má celkem 304 obcí (z toho 30 měst), z toho 13 obcí s rozšířenou působností a 25 obcí s pověřeným obecním úřadem.

## 3. Socioekonomická analýza dosavadního rozvoje

### 3.1 Obyvatelstvo

#### 3.1.1 Vývoj počtu obyvatelstva

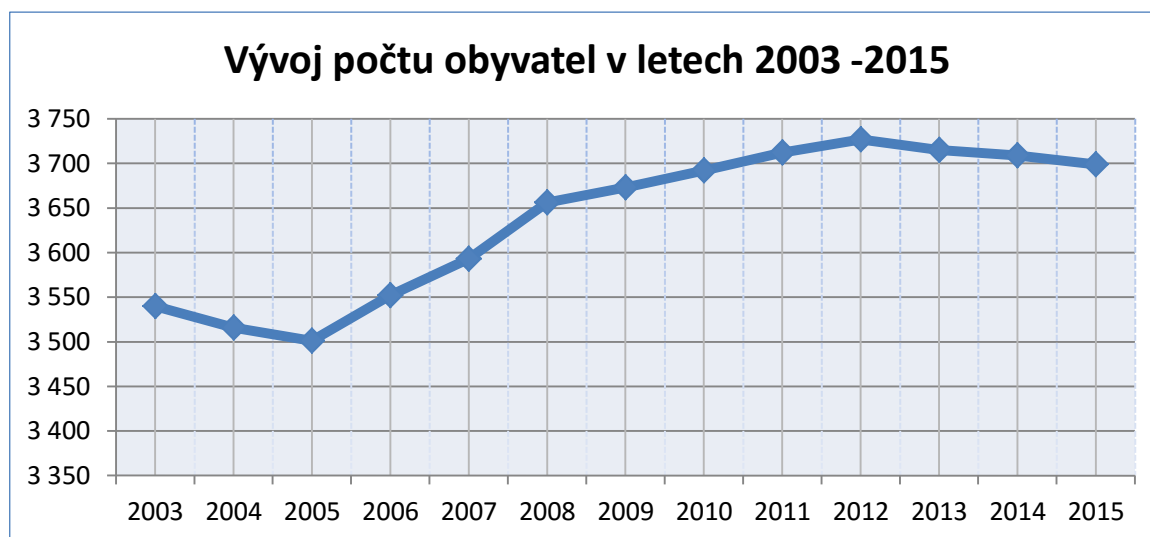
Porovnáním počtu obyvatel evidovaných vždy k 31. prosinci v letech 2003 – 2015 v následující tabulce bylo zjištěno, že počet obyvatel má v posledních letech mírně vzrůstající a v posledních třech letech stagnující tendenci.

Jako možné příčiny lze označit např. malou vzdálenost od Zlína a snížení závislosti obyvatelstva na prostředcích hromadné dopravy.

Tab. 1- Počet obyvatel

Rok	2003	2004	2005	2006	2007	2008	2009	2010
Počet obyvatel	3 540	3 516	3 501	3 552	3 593	3 656	3 673	3 692

Rok	2011	2012	2013	2014	2015
Počet obyvatel	3 712	3 727	3 715	3 709	3 699

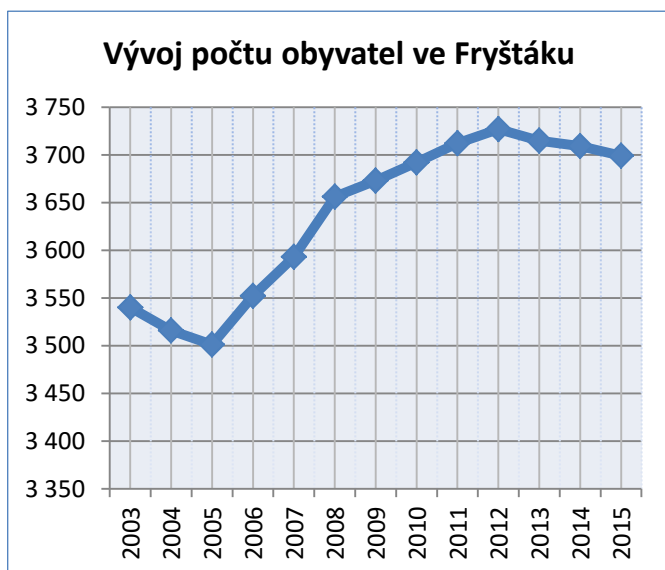


Graf 1 - Vývoj počtu obyvatel v letech 2003 -2015

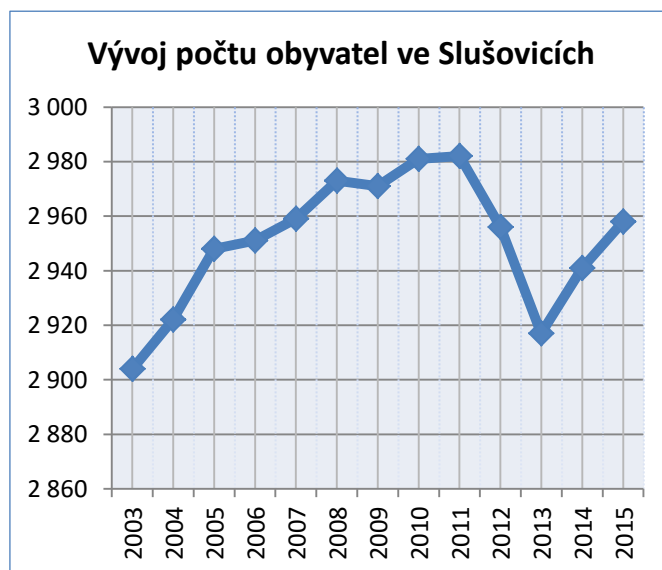
V následující tabulce je znázorněno srovnání vývoje počtu obyvatel ve městech Fryšták, Slušovice, Zlín, okresu Zlín, Zlínském kraji a České republice. Srovnání je provedeno od roku 2003 do roku 2015.

*Tab. 2 - Srovnání vývoje počtu obyvatel*

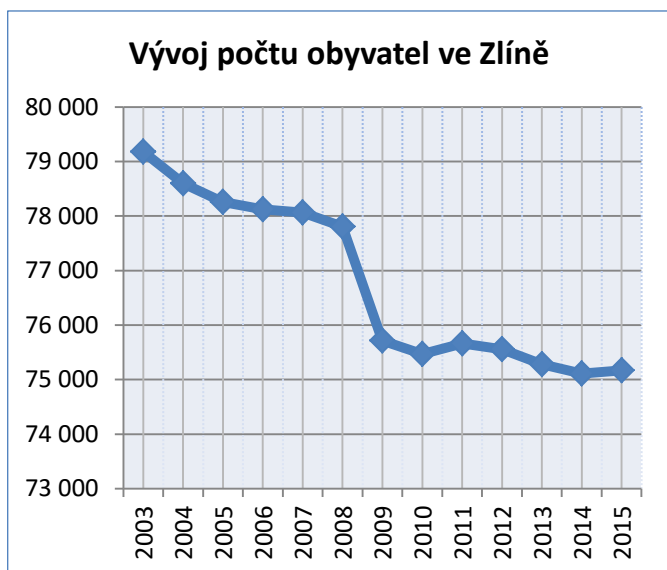
Rok	Fryšták	Slušovice	Zlín	okres Zlín	Zlínský kraj	ČR
2003	3 540	2 904	79 177	194 104	591 866	10 201 651
2004	3 516	2 922	78 599	193 324	590 706	10 206 923
2005	3 501	2 948	78 258	193 019	590 142	10 234 092
2006	3 552	2 951	78 122	192 774	589 839	10 266 646
2007	3 593	2 959	78 066	192 988	590 780	10 381 130
2008	3 656	2 973	77 803	193 154	591 412	10 467 542
2009	3 673	2 971	75 714	192 927	591 042	10 506 813
2010	3 692	2 981	75 469	192 639	590 361	10 532 770
2011	3 712	2 982	75 660	192 849	589 030	10 505 445
2012	3 727	2 956	75 555	192 529	587 693	10 516 125
2013	3 715	2 917	75 278	192 116	586 299	10 512 419
2014	3 709	2 941	75 112	191 793	585 261	10 538 275
2015	3 699	2 958	75 171	191 830	584 676	10 553 843



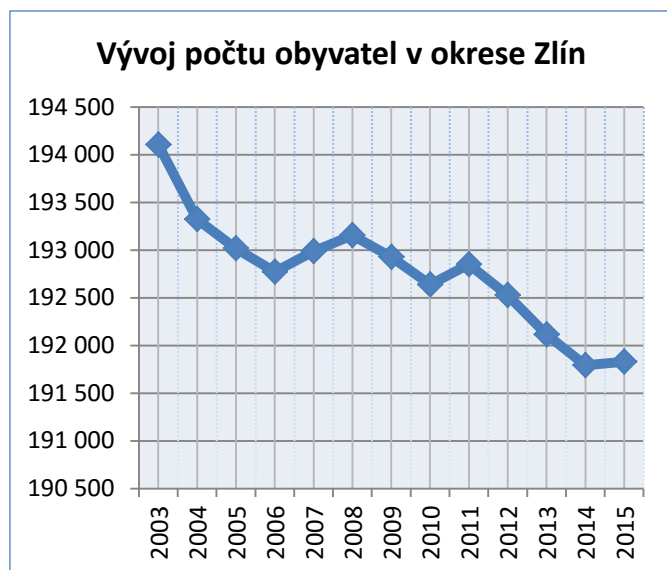
*Graf 2 - Vývoj počtu obyvatel ve Fryštáku*



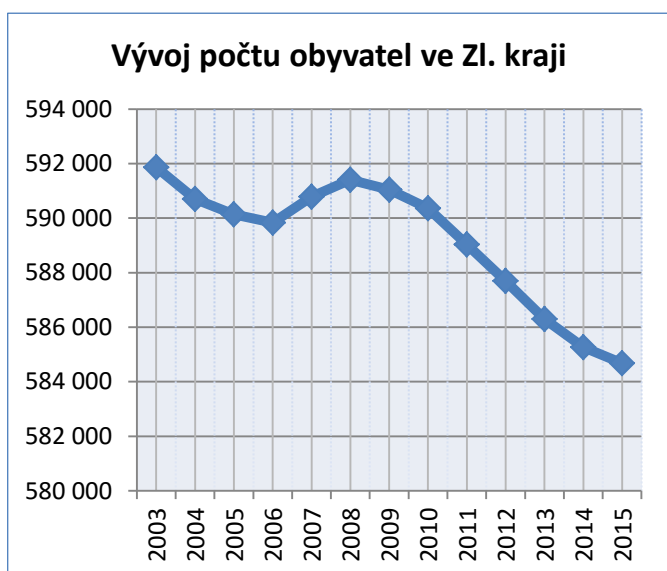
*Graf 3 – Vývoj počtu obyvatel ve Slušovicích*



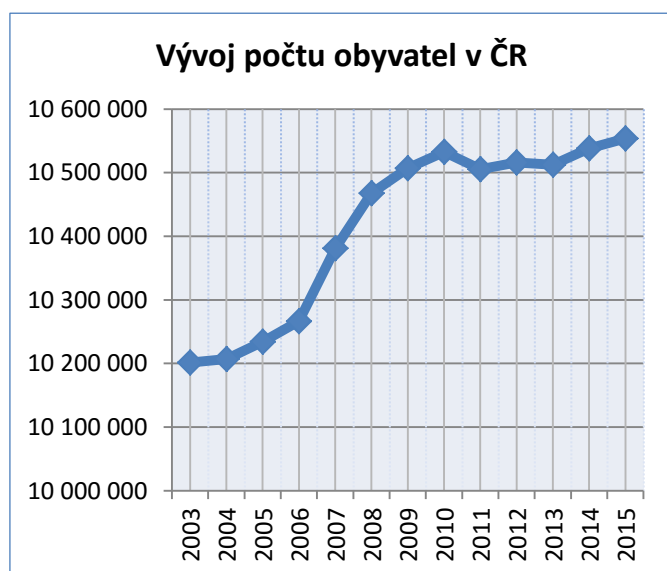
Graf 4 – Vývoj počtu obyvatel ve Zlíně



Graf 5 – Vývoj počtu obyvatel v okrese Zlín



Graf 6 – Vývoj počtu obyvatel ve Zl. kraji



Graf 7 – Vývoj počtu obyvatel v ČR

Hustota zalidnění k 31. 12. 2015 byla dle níže uvedeného výpočtu 153 obyvatel na km<sup>2</sup>.

$$3699 : 24,168 = 153,05 \text{ obyv./km}^2$$

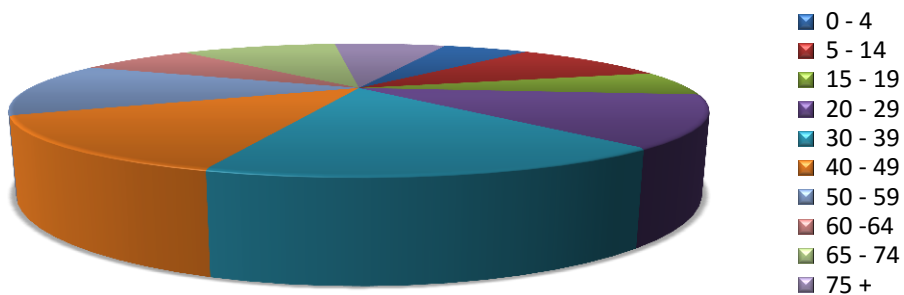
### 3.1.2 Věková struktura obyvatelstva

Srovnání je provedeno v tabulkách a grafech ke 31.12.2011 a 31.12.2015 (viz. níže). Nejvyšší podíl občanů ve Fryštáku byl v obou případech ve věku 30 – 39 let a potom 40 – 49 a 50 – 59 let. Jedná se tedy o obyvatelstvo ekonomicky aktivní. Pro město je také pozitivní relativně vysoký podíl mladých ve věku 20 – 29 let.

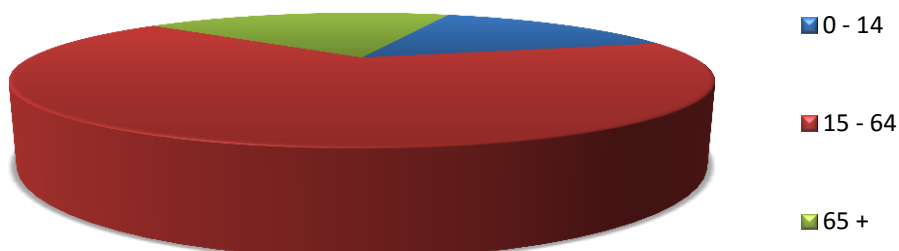
Tab. 3 – Věková struktura obyvatelstva

Věk	Počet obyvatel r. 2011	Počet obyvatel r. 2015
0 - 4	201	566
5 - 14	359	
15 - 19	224	2 417
20 - 29	451	
30 - 39	607	
40 - 49	491	
50 - 59	483	
60 - 64	264	
65 - 74	368	716
75 +	264	

#### Věková struktura obyvatel Fryštáku 2011



#### Věková struktura obyvatel Fryštáku 2015



Graf 8 - Věková struktura obyvatel Fryštáku rok 2011 a 2015

### 3.1.3 Hlavní věkové skupiny obyvatel

V níže uvedené tabulce a grafu je uveden stav obyvatel měst Fryštáku a Slušovic dle pohlaví k 31.12.2015. Fryšták vykazuje obyvatelstvo s vyšším průměrným věkem než Slušovice. Důvodem je vysoká industrializace města Slušovice v 80. letech minulého století a s ní související migrace mladých lidí za prací.

Tab. 4 - Hlavní věkové skupiny obyvatel a jejich průměrný věk

	Pohlaví	Stav k 31.12.2015	Věková skupina			Průměrný věk
			0 -14	15 - 64	65 a více let	
Fryšták	Muži	1 800	280	1 225	295	41,1
	Ženy	1 899	286	1 192	421	43,3
	Obě pohlaví	3 699	566	2 417	716	42,2
Slušovice	Muži	1 449	221	1 086	142	38,5
	Ženy	1 509	217	1 078	214	41,2
	Obě pohlaví	2 958	438	2 164	356	39,9
Zlín	Muži	35 912	5 610	24 053	6 249	41,6
	Ženy	39 259	5 327	24 514	9 418	45,2
	Obě pohlaví	75 171	10 937	48 567	15 667	43,5

### 3.1.4 Přírůstky a úbytky obyvatelstva

Celkové přírůstky obyvatel v letech 2003 - 2015, rozdělené dle pohlaví jsou uvedeny v následujících tabulkách. Pro srovnání je zde uveden také vývoj ve městě Slušovice, Zlíně, Zlínském okrese a Zlínském kraji.

Tab. 5. - Celkové přírůstky/úbytky v letech 2003 – 2015

	2003	2004	2005	2006	2007	2008	2009	2010
Fryšták	7	-24	-15	51	41	63	17	19
Slušovice	-26	18	26	3	8	14	-2	10
Zlín	-664	-578	-314	-163	-56	-263	-146	-245
Okres Zlín	-724	-780	-305	-245	214	166	-227	-288
Zlínský kraj	-1264	-1160	-564	-303	941	632	-370	-681

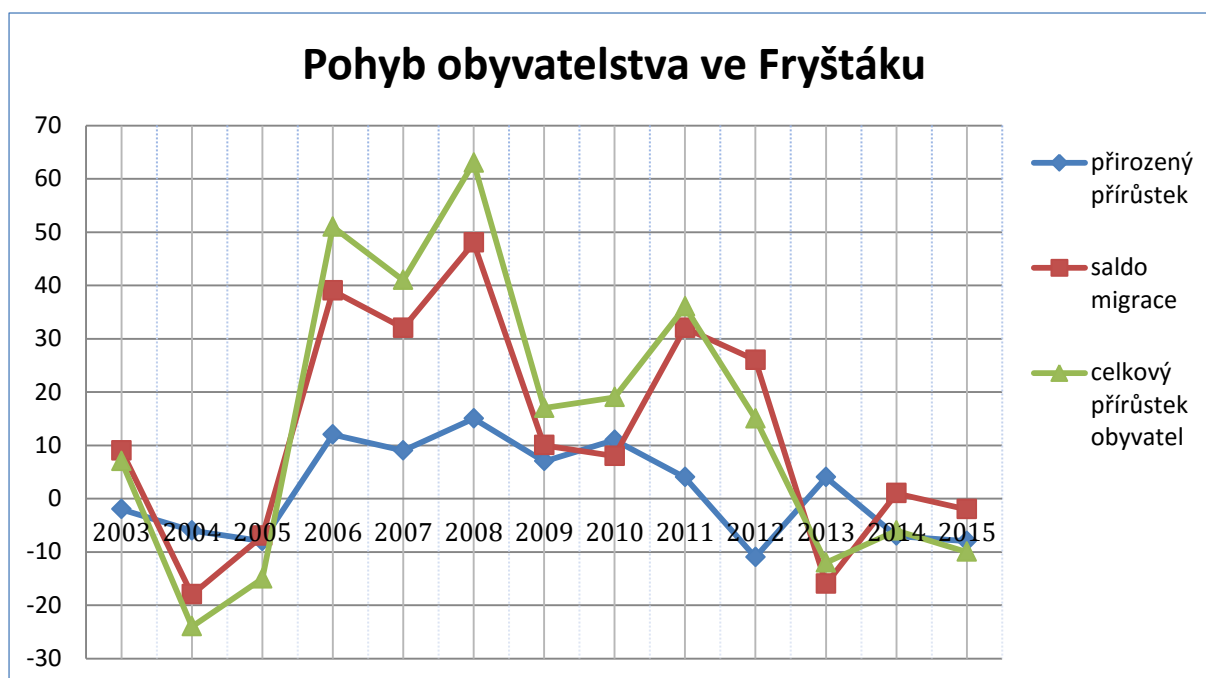
	2011	2012	2013	2014	2015
Fryšták	36	15	-12	-6	-10
Slušovice	5	-26	-39	24	17
Zlín	-215	-105	-277	-166	59
Okres Zlín	210	-320	-413	-323	37
Zlínský kraj	-1057	-1337	-1394	-1038	-585

### 3.1.5 Pohyb obyvatelstva

Vývoj počtu obyvatelstva k 31.12.2015 uvedený v následující tabulce a grafu má viditelný sinusoidový průběh.

Tab. 6 - Pohyb obyvatelstva

Rok	Přirozený pohyb			Mechanický pohyb			celkový přírůstek obyvatel
	živě narození	zemřelí	přirozený přírůstek	přistěhovalí	vystěhovalí	saldo migrace	
2003	37	39	-2	64	55	9	7
2004	24	30	-6	67	85	-18	-24
2005	28	36	-8	83	90	-7	-15
2006	39	27	12	100	61	39	51
2007	47	38	9	82	50	32	41
2008	41	26	15	114	66	48	63
2009	36	29	7	71	61	10	17
2010	33	22	11	83	75	8	19
2011	34	30	4	80	48	32	36
2012	27	38	-11	91	65	26	15
2013	39	35	4	71	87	-16	-12
2014	37	44	-7	80	79	1	-6
2015	31	39	-8	70	72	-2	-10



Graf 9 – Pohyb obyvatelstva ve Fryštáku

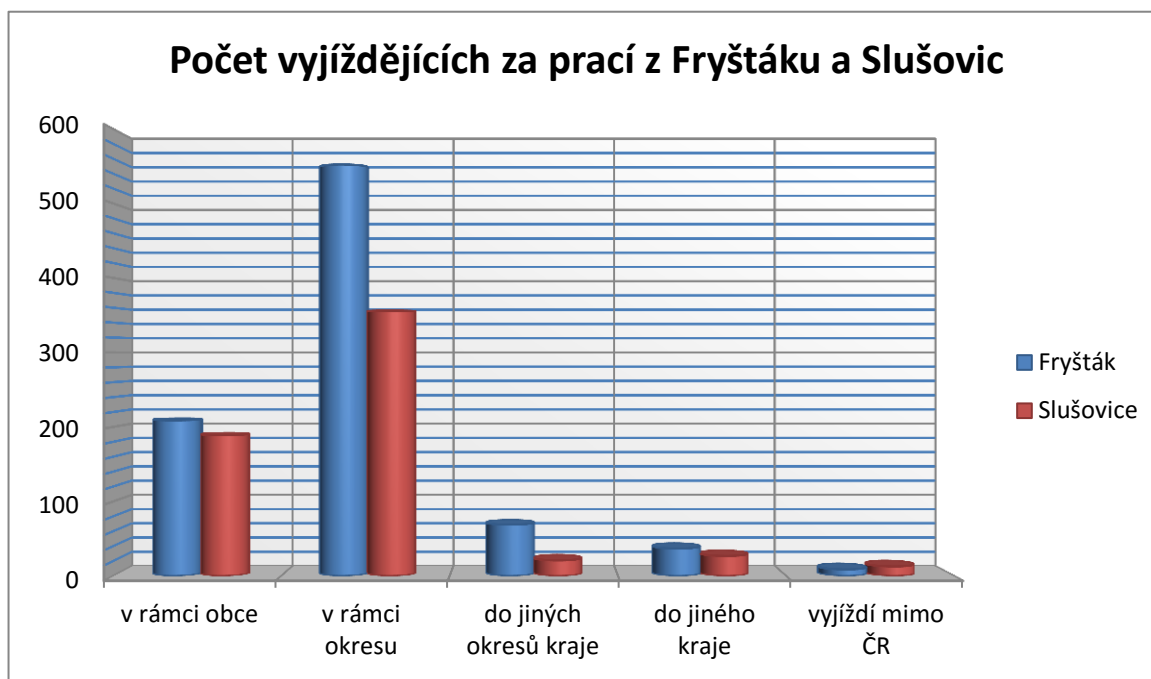
### 3.1.6 Kyvadlová migrace

Pod pojmem kyvadlová migrace je často označována každodenní dojíždka z daného sídla, či do daného sídla za prací. Počty vyjíždějících obyvatel Fryštáku za prací jsou uvedeny v následující tabulce a grafech k 26.3.2011. Je zde znázorněn rozdíl poměru zaměstnaných osob mezi Slušovicemi a Fryštákem.

Počet obyvatel pracujících ve městě je v obou případech srovnatelný. Fryštáčané jsou nejvíce zaměstnání v rámci okresu Zlín.

Tab. 7 - Kyvadlová migrace pracujících

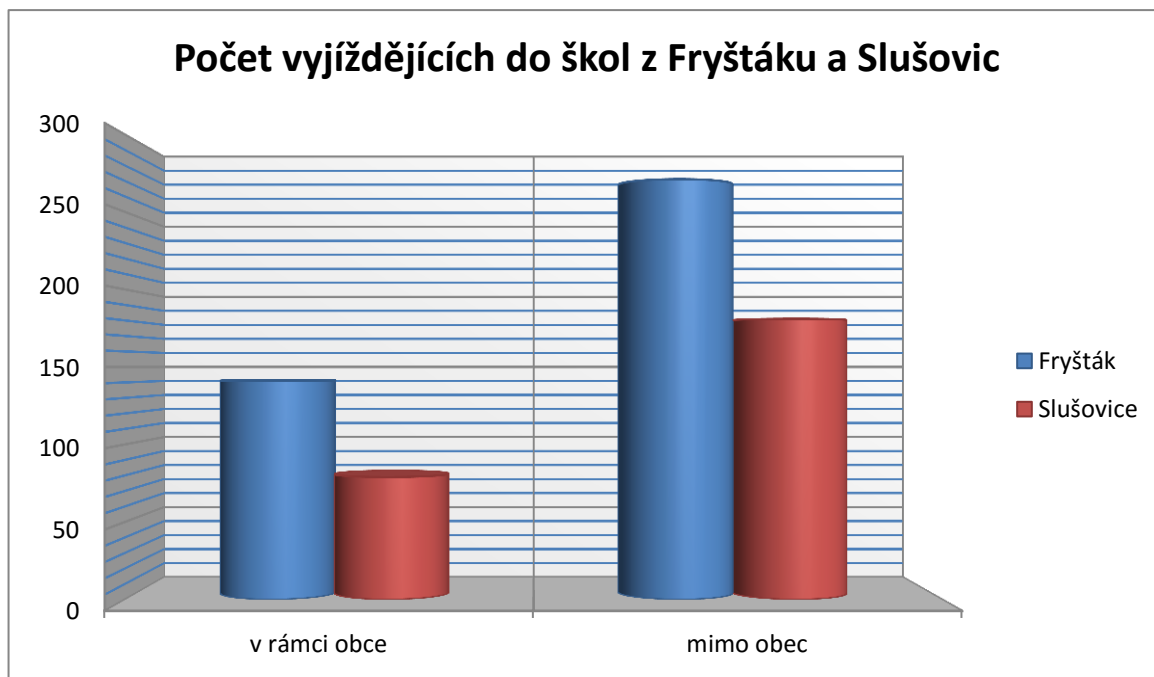
Vyjíždějící za prací	Fryšták	Slušovice
v rámci města	209	189
v rámci okresu	552	356
do jiných okresů kraje	69	21
do jiného kraje	37	27
vyjíždí mimo ČR	9	13



Graf 10. Počet vyjíždějících z Fryštáku a Slušovic

Tab. 8 - Kyvadlová migrace studujících

Vyjíždějící do škol	Fryšták	Slušovice
v rámci města	141	79
mimo města	271	181



Graf 11 – Počet vyjíždějících do škol z Fryštáku a Slušovic

### 3.1.7 Struktura obyvatelstva

#### Obyvatelstvo dle vzdělání

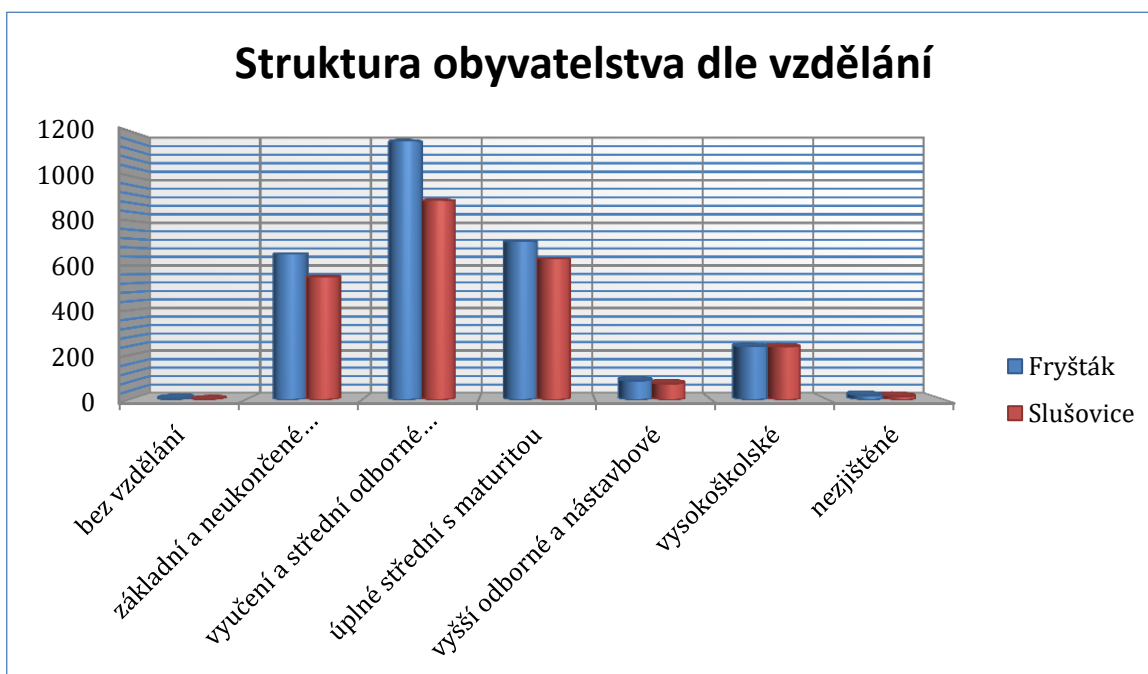
Informace o úrovni vzdělání lze zjišťovat pouze ze sčítání lidu, které se konají v pravidelných desetiletých intervalech. Úroveň vzdělání se zjišťuje jako nejvyšší dokončený stupeň školního vzdělání u obyvatelstva staršího 15 let.

Na základě údajů ze sčítání obyvatelstva z roku 2011 bylo vyhodnoceno, že ve Fryštáku bylo evidováno 7 občanů bez vzdělání, 654 občanů se základním vzděláním a trendem je i nadále snižování osob s tímto stupněm vzdělání, 1 159 vyučených, 709 občanů s úplným středním vzděláním s maturitou, 87 s vyšším odborným a nástavbovým a 240 vysokoškolsky vzdělaných.

Struktura obyvatelstva dle nejvyššího ukončeného vzdělání ve Fryštáku a Slušovicích je znázorněna v následující tabulce a grafu. V porovnání se Slušovicemi je zde výrazně vyšší počet vyučených bez maturity, ostatní počty obyvatel dle vzdělanostní struktury jsou téměř shodné.

Tab. 9 - Struktura obyvatelstva dle vzdělání

Stupeň vzdělání	Fryšták	Slušovice
bez vzdělání	7	1
základní a neukončené základní	654	551
vyučení a střední odborné bez maturity	1159	893
úplné střední s maturitou	709	632
vyšší odborné a nástavbové	87	74
vysokoškolské	240	239
nezjištěné	21	17



Graf 12 - Struktura obyvatelstva dle vzdělání

### Obyvatelstvo dle rodinného stavu

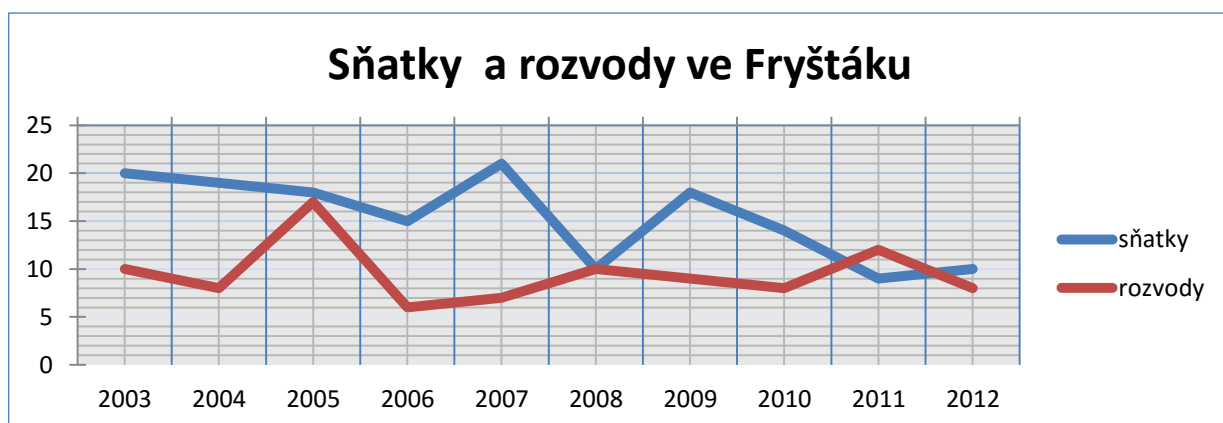
V roce 2012 bylo ve Fryštáku uzavřeno 10 sňatků, 8 fryštáckých občanů se v roce 2012 rozvedlo. Po dílčí změně v roce 2011 tak bylo opět mírně vyšší počet sňatků než rozvodů, což odpovídá trendům ve srovnávaných oblastech.

Tab. 10 - Sňatky v letech 2003 – 2012

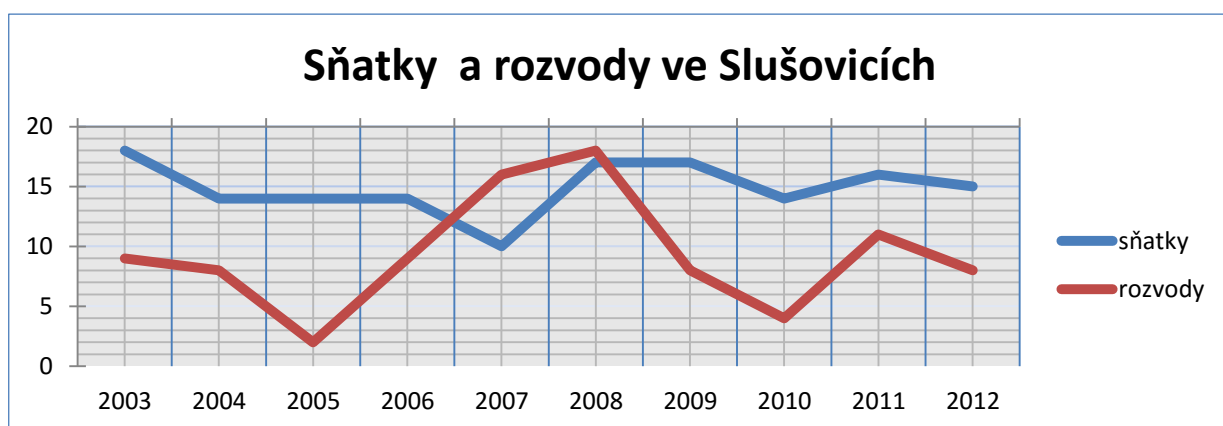
	2003	2004	2005	2006	2007	2008	2009	2010	2011	2012
Fryšták	20	19	18	15	21	10	18	14	9	10
Slušovice	18	14	14	14	10	17	17	14	16	15
Zlín	367	431	406	440	467	423	357	356	333	301
Okres Zlín	847	971	961	943	1 005	942	859	887	793	785
Zlínský kraj	2 980	2 797	2 877	2 496	2 731	2 804	2 706	2 966	2 710	2 568

Tab. 11 - Rozvody v letech 2003 – 2012

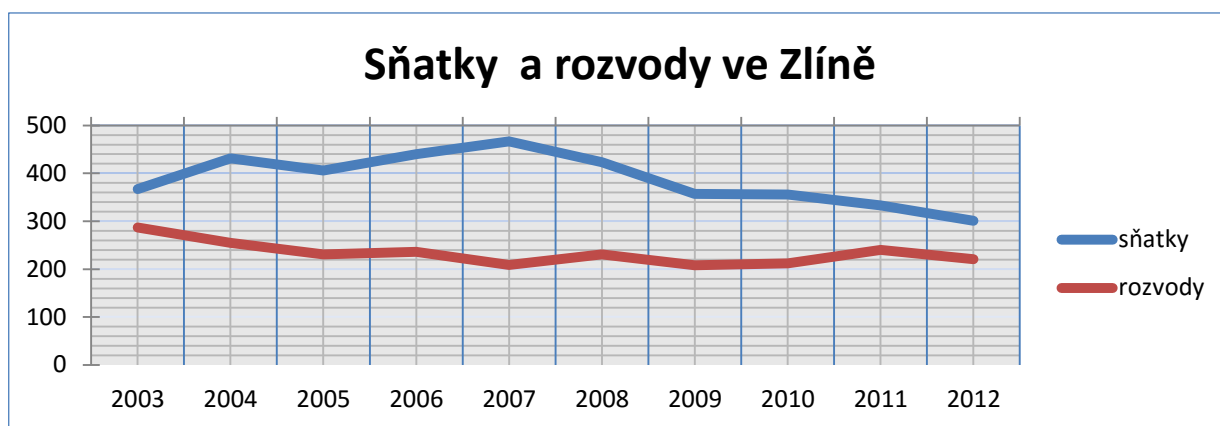
	2003	2004	2005	2006	2007	2008	2009	2010	2011	2012
Fryšták	10	8	17	6	7	10	9	8	12	8
Slušovice	9	8	2	9	16	18	8	4	11	8
Zlín	287	255	231	236	209	231	208	212	240	221
Okres Zlín	550	540	472	538	472	581	502	495	510	463
Zlínský kraj	1 584	1 532	1 393	1 618	1 536	1 593	1 461	1 472	1 395	1 327



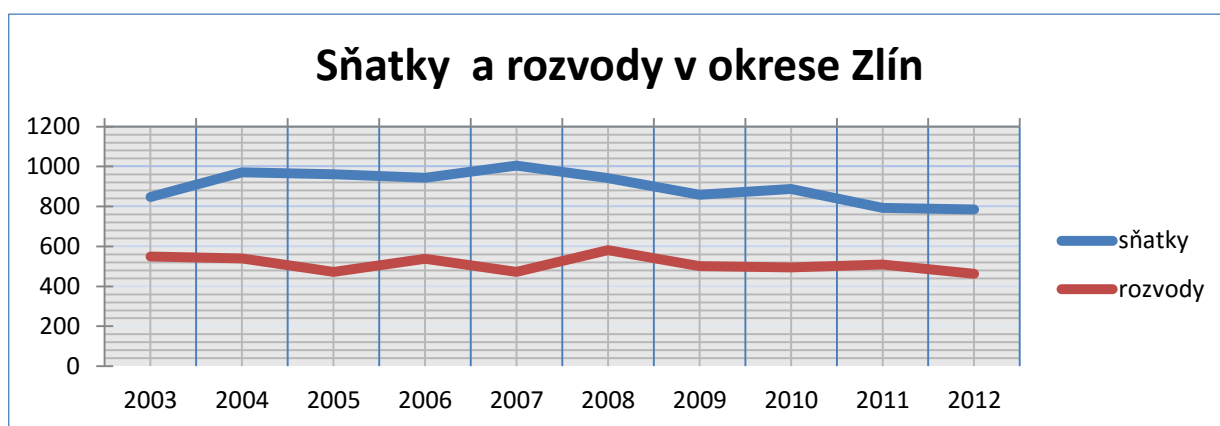
Graf 13 – Sňatky a rozvody ve Fryštáku



Graf 14 – Sňatky a rozvody ve Slušovicích



Graf 15 – Sňatky a rozvody ve Zlíně



Graf 16 – Sňatky a rozvody v okrese Zlín



Graf 17 – Sňatky a rozvody ve Zlínském kraji

### Obyvatelstvo dle národnosti

Převážná většina obyvatel se hlásí k české či moravské národnosti. K 26.3.2011 zde žilo i 23 Slováků a 2 Poláci.

*Tab. 12 – Obyvatelstvo dle národnosti*

národnost	celkem	muži	ženy
česká	2 183	1 038	1 145
moravská	539	276	263
slezská	1	1	
slovenská	23	8	15
polská	2	1	1
neuvedeno	778	375	403

### 3.1.8 Osídlení a bydlení

Podle výsledků SLDB z roku 2001 bylo ve městě evidováno 1 015 domů a 1 137 bytů, podle výsledků SLDB z roku 2011 1 108 domů a 1 306 bytů. Po srovnání s výsledky se Slušovicemi lze konstatovat, že občané ve Fryštáku dávají přednost bydlení v domech, převážně ve svém vlastnictví. Výrazně se snížil i počet neobydlených domů.

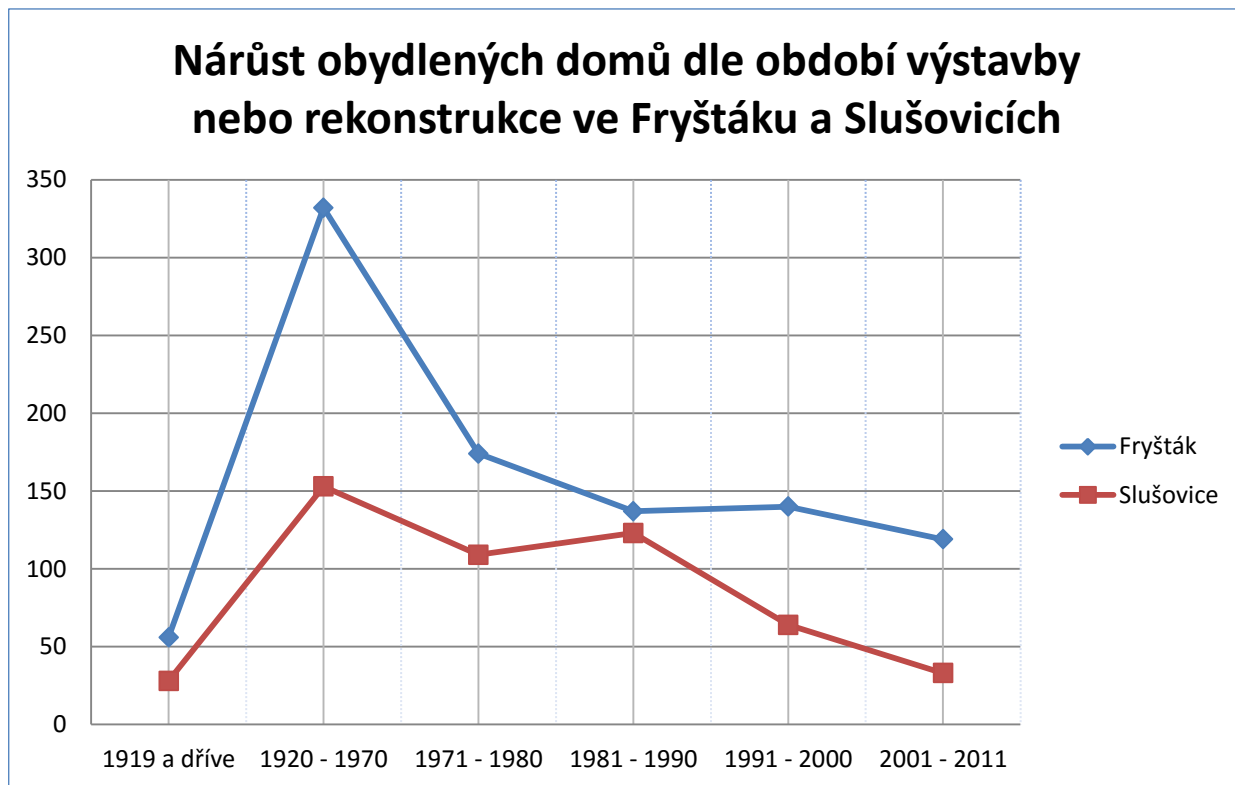
Počet domů i bytů v průběhu let rostl. Od 80. let minulého století do roku 2000 vykazuje téměř konstantní charakter (počty se zvyšují jen nepatrně), potom mírně klesá. Byty ve Fryštáku nejsou příliš staré, většinou se jedná o výstavbu ze 70. let 20. století.

*Tab. 13 – Počet domů a bytů k 26.3.2011*

		2001	2011
Počet domů	celkem	1 015	1 108
	obydlené domy	871	970
Počet bytů	obydlené byty	1 137	1 306

*Tab. 14 – Nárůst obydlých domů dle období výstavby nebo rekonstrukce domu - Fryšták, Slušovice*

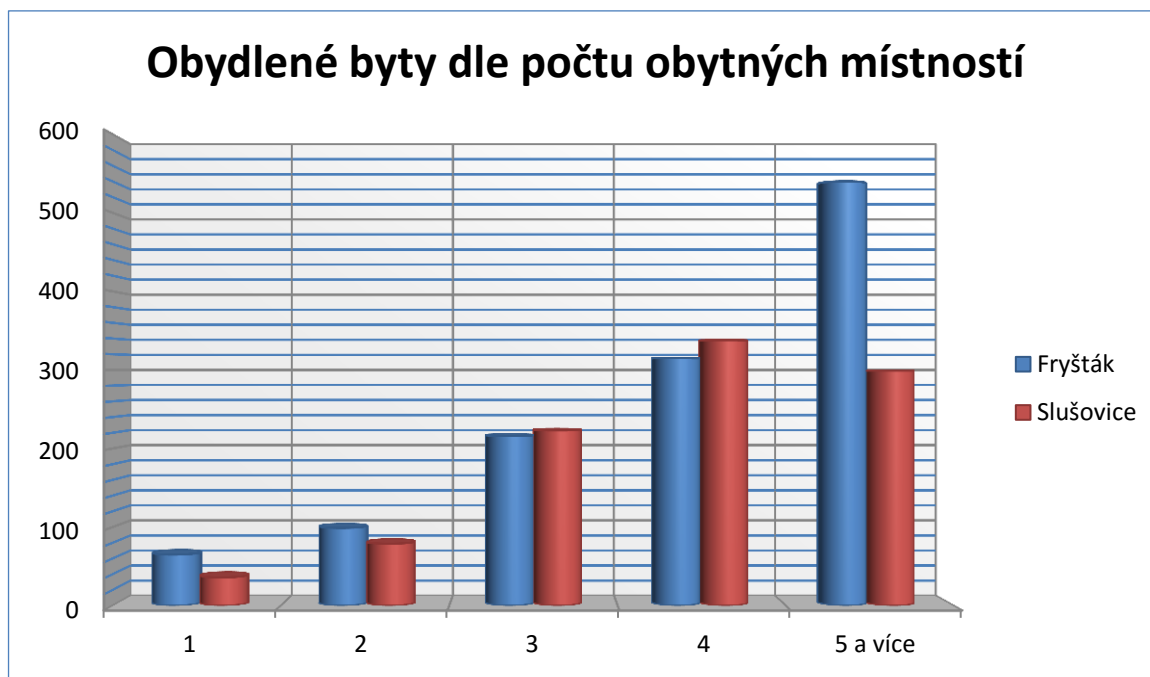
rok	Fryšták	Slušovice
1919 a dříve	56	28
1920 - 1970	332	153
1971 - 1980	174	109
1981 - 1990	137	123
1991 - 2000	140	64
2001 - 2011	119	33



Graf 18 - Nárůst obydlených domů dle období výstavby nebo rekonstrukce domu - Fryšták, Slušovice

Tab. 15 – Obydlené byty dle počtu obytných místností

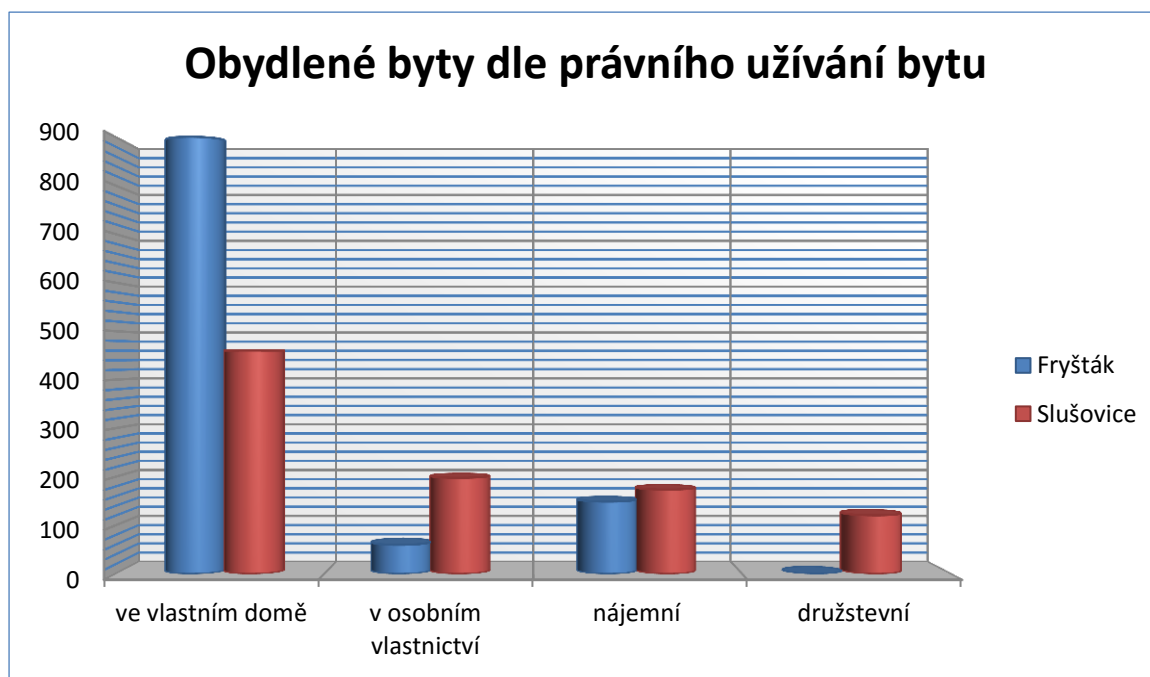
počet obytných místností	Fryšták	Slušovice
1	65	36
2	99	79
3	216	223
4	315	338
5 a více	540	299



Graf 19 - Obydlené byty dle počtu obytných místností

Tab. 16 – Obydlené byty dle právního důvodu užívání bytu

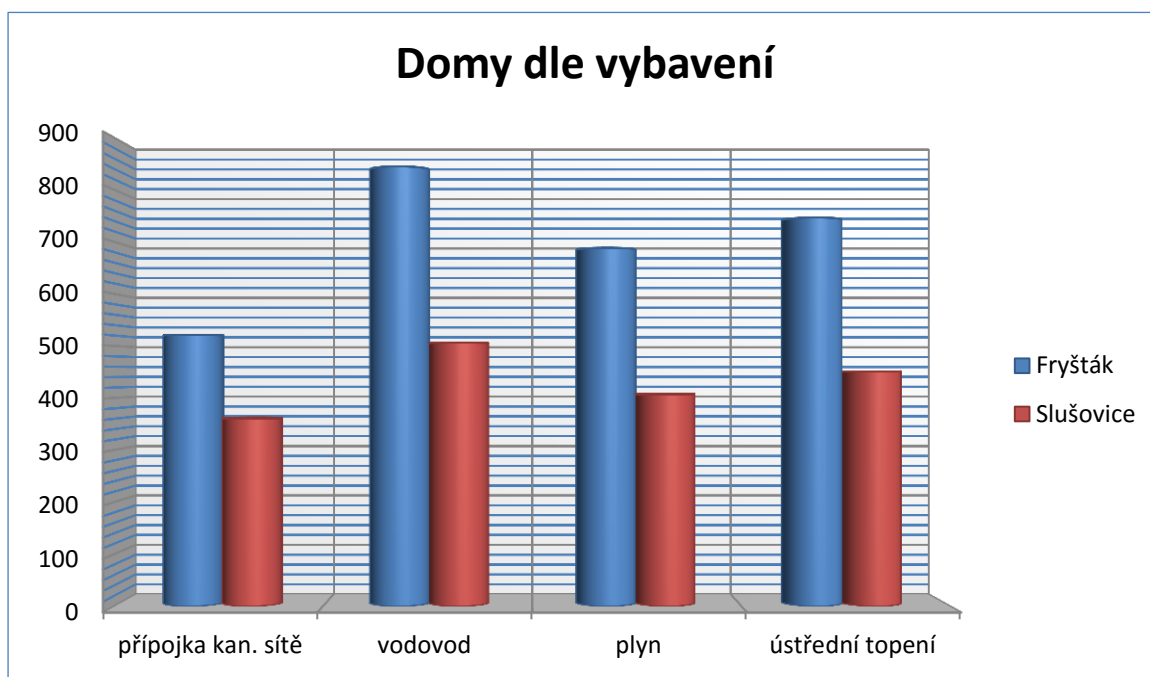
	Fryšták	Slušovice
ve vlastním domě	900	460
v osobním vlastnictví	60	198
nájemní	149	174
družstevní	0	121



Graf 20 - Obydlené byty dle právního užívání bytu

Tab. 17 – Domy dle vybavení

	Fryšták	Slušovice
přípojka kan. sítě	521	360
vodovod	844	506
plyn	688	407
ústřední topení	746	451



Graf 21 - Domy dle vybavení

## 3.2 Trh práce

### 3.2.1 Ekonomická aktivita obyvatel

Míra ekonomické aktivity obyvatel uvedená níže vychází z údajů SLDB 2011 o ekonomické aktivitě obyvatel (Tab. 13) a z věkové struktury obyvatel uvedené v tabulce Tab. 3.

Míra ekonomické aktivity obyvatel tedy činí 47,71 %.

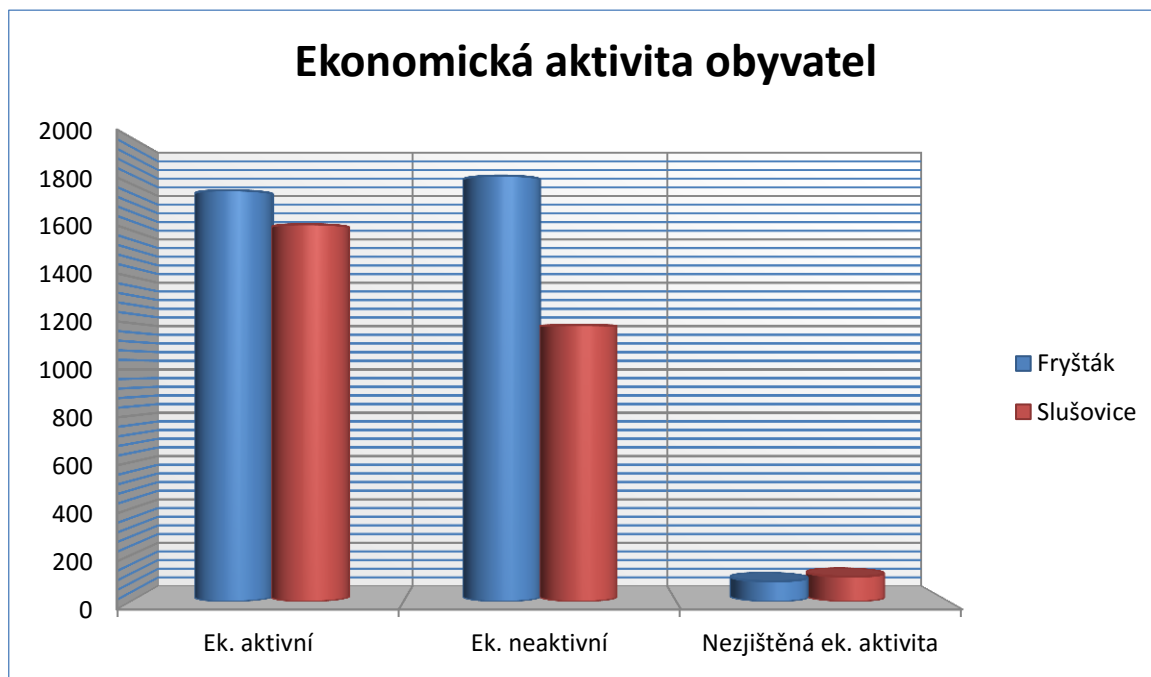
$$1771 / 3712 = 0,4771 = 47,71 \%$$

Porovnáním údajů se Slušovicemi bylo zjištěno, že ve Fryštáku je výrazně vyšší počet ekonomicky neaktivních občanů než ve Slušovicích.

Poměrně velké snížení vypočítané míry ekonomické aktivity oproti údajům ze SLDB ukazuje na určité riziko dalšího rozvoje města v této oblasti.

Tab. 18. Ekonomická aktivita obyvatelstva

		Fryšták	Slušovice	
<b>Ekonomicky aktivní celkem</b>		1 771	1 625	
v tom	zaměstnaní	1 642	1 481	
	z toho podle postavení v zaměstnání	zaměstnanci	1 211	1 128
		zaměstnavatelé	102	90
		pracující na vlastní účet	243	190
	ze zaměstnaných	pracující důchodci	66	39
		žena na MD	30	36
nezaměstnaní	129	144		
<b>Ekonomicky neaktivní celkem</b>		1 834	1 191	
z toho	nepracující důchodci	861	425	
	žáci, studenti, uční	615	195	
<b>Osoby s nezjištěnou ekonomickou aktivitou</b>		88	108	



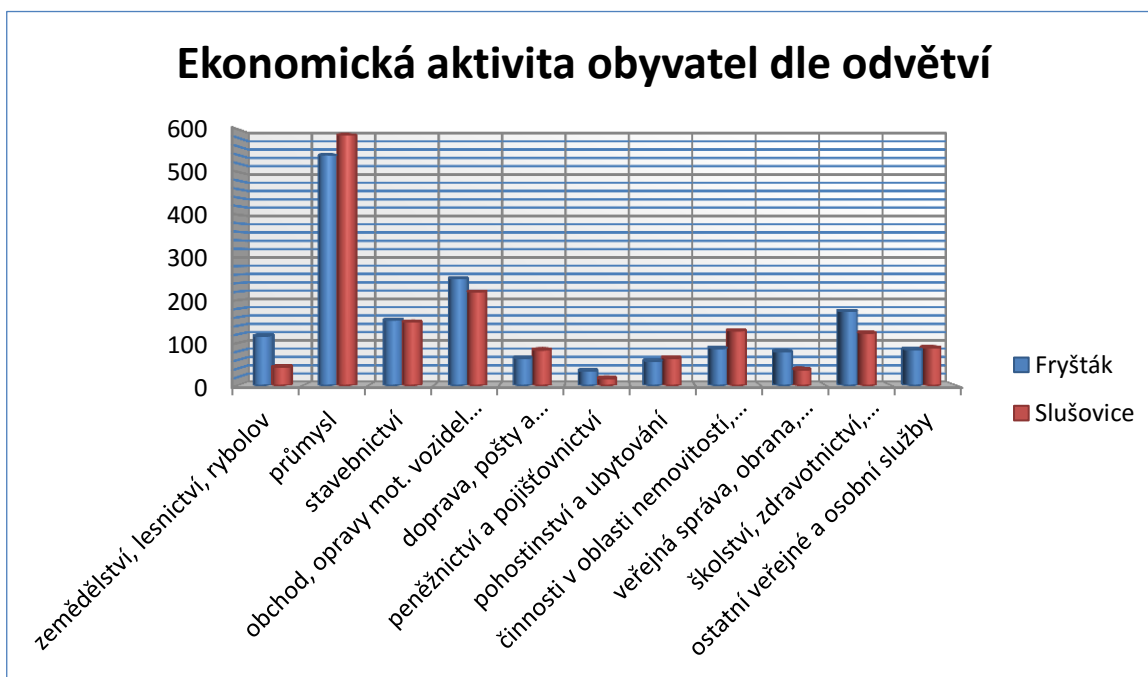
Graf 22 - Ekonomická aktivita obyvatel

### 3.2.2 Ekonomická aktivita obyvatel dle odvětví

Největší podíl zaměstnanosti je v průmyslu a obchodu a službách. Je zde patrná určitá nesouměrnost zaměstnanosti v jednotlivých sektorech mezi srovnávanými městy (např. ve Slušovicích je vyšší podíl zaměstnanosti v průmyslu, než ve Fryštáku. Zde zase převládá počet zaměstnaných v obchodu a službách nad Slušovicemi). Tato skutečnost je podmíněna bezesporu strukturou a oblastí zaměření podnikatelských subjektů hospodařících na území výše uvedených měst.

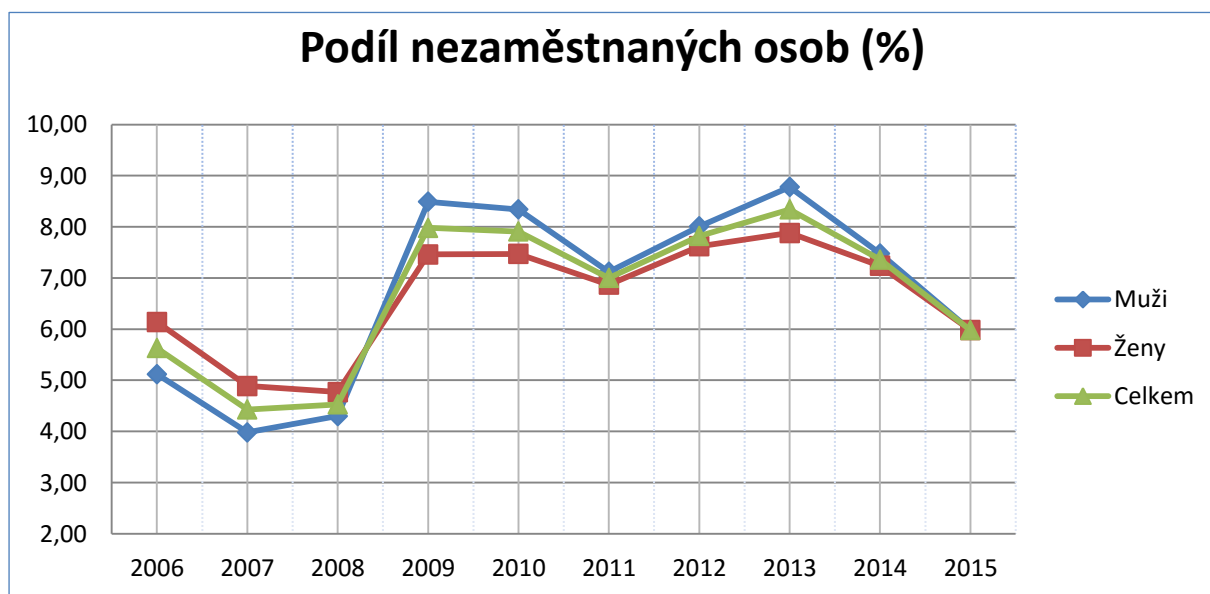
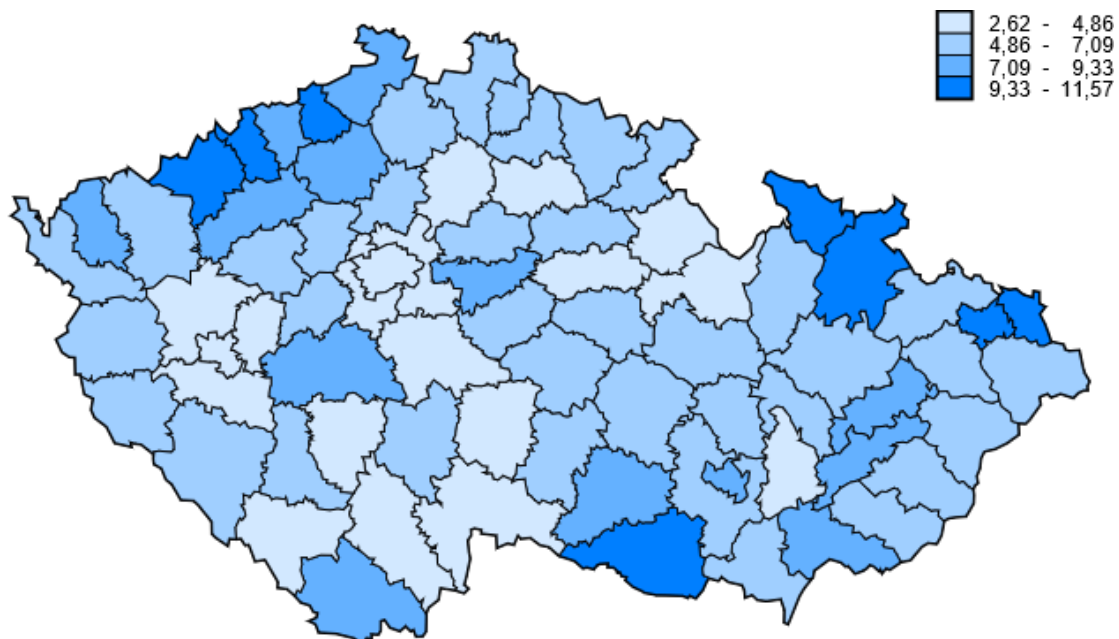
Tab. 19. Ek. aktivita obyv. dle odvětví

	Fryšták	Slušovice
zemědělství, lesnictví, rybolov	117	44
průmysl	541	588
stavebnictví	154	150
obchod, opravy mot. vozidel a spotř. zboží	252	221
doprava, pošty a telekomunikace	65	84
peněžnictví a pojišťovnictví	35	17
pohostinství a ubytování	58	65
činnosti v oblasti nemovitostí, služby pro podniky	88	129
veřejná správa, obrana, sociální zabezpečení	80	38
školství, zdravotnictví, veterinární a sociální činnost	175	124
ostatní veřejné a osobní služby	85	89



Graf 23 - Ekonomická aktivita obyvatel dle odvětví

Obr. 1. Míra nezaměstnanosti v České republice k 31.12.2015



Graf 24 – Podíl nezaměstnaných osob v roce 2015 v % ve Zlínském kraji

V následující tabulce je provedeno srovnání nezaměstnanosti ve vybraných obcích a okresu Zlín se stavem k 31.12.2015.

*Tab. 20 - Nezaměstnanost ve vybraných obcích a okresu Zlín k 31.12.2015*

	Uchazeči o zaměstnání	Uchazeči dosažitelní	Míra nezaměstnanosti v %
Okres Zlín	6 709	6 545	5,14
Fryšták	108	107	4,38
Lukov	52	51	4,48
Lukoveček	11	11	4,10
Zlín	2 641	2 555	5,21
Slušovice	89	88	4,06

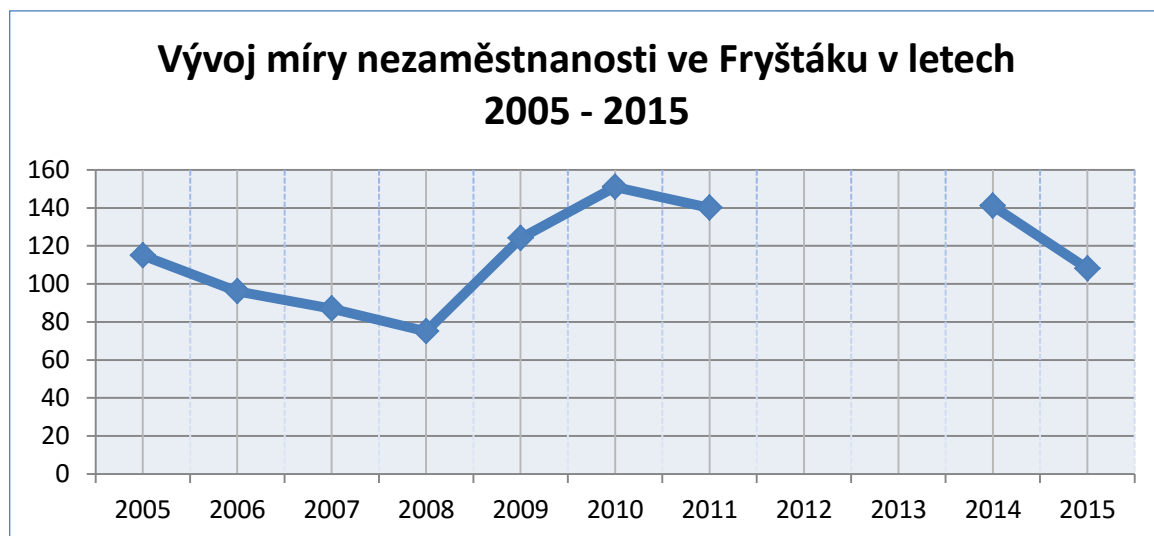
*Tab. 21 - Struktura uchazečů podle věku*

	do 19 let	20 - 24 let	25 - 29 let	30 - 34 let	35 - 39 let	40 - 44 let	45 - 49 let	50 - 54 let	55 - 59 let	60 a více let
Okres Zlín	112	550	454	497	473	350	423	475	546	62
Fryšták	2	25	14	10	13	16	21	18	20	1
Lukov	3	11	6	10	4	3	1	2	3	-
Lukoveček	-	4	1	3	-	-	1	5	4	-
Zlín	6	18	14	19	16	14	15	16	25	-
Slušovice	6	18	14	19	16	14	15	16	25	-

Z následující tabulky a grafu, kde je provedeno srovnání míry nezaměstnanosti v letech 2005-2011, je patrný trend postupného snižování nezaměstnanosti ve Fryštáku do roku 2008 a potom prudký nárůst až do roku 2010, v roce 2011 došlo k mírnému poklesu.

*Tab. 22 - Nezaměstnanost ve Fryštáku v letech 2005 - 2015*

	2005	2006	2007	2008	2009	2010	2011	2012	2013	2014	2015
Uchazeči o zaměstnání	115	96	87	75	124	151	140	-	-	141	108
Míra nezaměstnanosti v %	6,21	5,11	4,20	4,00	7,13	8,68	7,59	-	-	5,59	4,38

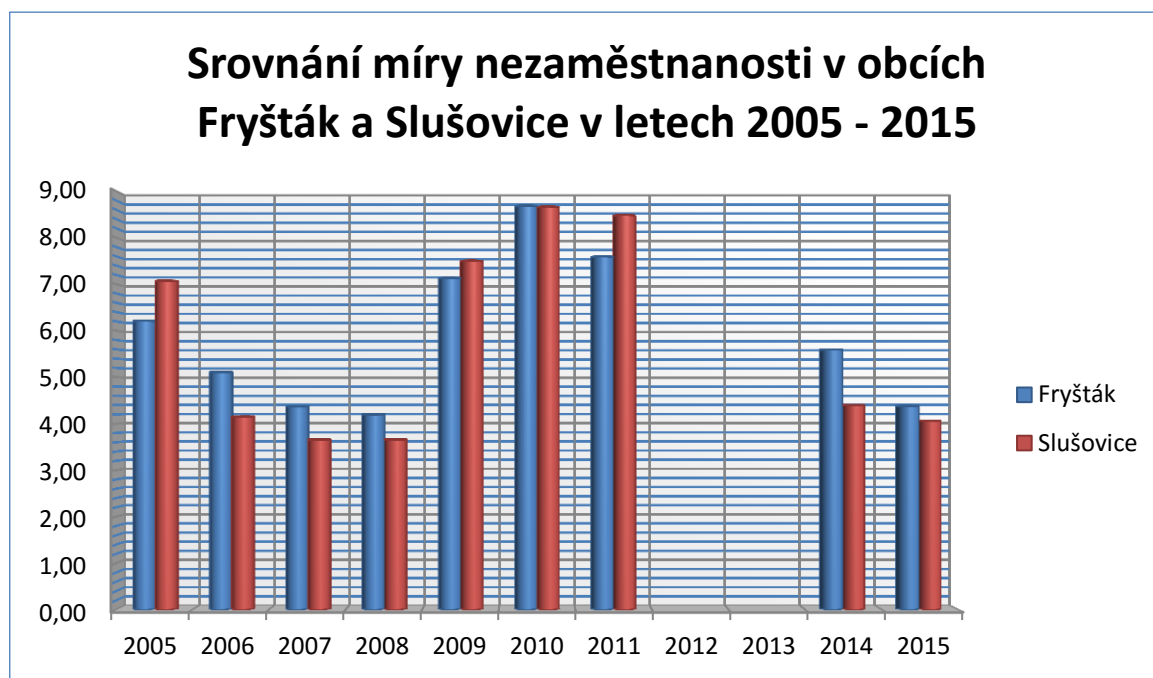


Graf 25 - Vývoj míry nezaměstnanosti ve Fryštáku

Je-li provedeno srovnání dvou relativně stejných sídel (Fryštáku a Slušovic), je patrné, že Slušovice měli problém s nezaměstnaností 2006 – 2008 menší než Fryšták. Od roku 2009 však i zde došlo k prudkému nárůstu nezaměstnanosti, která byla ve většině případů větší než ve Fryštáku.

Tab. 23 - Srovnání míry nezaměstnanosti v obcích Fryšták a Slušovice v letech 2005 - 2015

k 31.12.	Míra nezaměstnanosti	
	Fryšták	Slušovice
2005	6,21	7,07
2006	5,11	4,15
2007	4,37	3,66
2008	4,20	3,66
2009	7,13	7,50
2010	8,68	8,66
2011	7,59	8,48
2012	-	-
2013	-	-
2014	5,59	4,40
2015	4,38	4,06



Graf 26 - Srovnání míry nezaměstnanosti v obcích Fryšták a Slušovice

### 3.3 Technická infrastruktura

#### 3.3.1 Plyn

V dnešní době je město zcela plynofikováno. Do Fryštáku je přiveden plynovod od Lešné.

#### 3.3.2 Energetika

V následující tabulce je znázorněna délka sítí dle údajů E.ON Česká republika, a.s.

Tab. 24 - Délka elektrorozvodné sítě

	nadzemní NN (km)	podzemní NN (km)	nadzemní VN (km)	podzemní VN (km)
Fryšták	13,1	8	4,9	0,7
Dolní Ves	10,6	1,2	11,2	0
Horní Ves	10,6	5,6	4,2	0
Vítová	6	3,3	2,1	0,3
<b>Celkem</b>	<b>40,3</b>	<b>18,1</b>	<b>22,4</b>	<b>1</b>

### 3.3.3 Veřejné osvětlení

Převažuje rozvod osvětlení souběžně s venkovním vedením NN, kde na společných podpěrách jsou osazena svítidla výbojková. Ve středu města a v nových čtvrtích je proveden kabelový rozvod VO, a to silničními stožáry s výložníky nebo sadovými stožáry.

### 3.3.4 Zásobování vodou

Město je zásobováno pitnou vodou ze skupinového vodovodu Zlín. Délka vodovodu, nacházejícího se na území města Fryšták je 20,8832 km.

Z toho:

- DN 100 12,3302 km
- DN 101-300 5,506 km
- DN 301-500 3,047 km

Rozdělení podle materiálu :

- kovové 13,865 km
- plastové 7,0182 km

Dále se na území města nachází jeden vodojem a jedna čerpací stanice.

### 3.3.5 Odpadní vody

Ve městě funguje oddílná kanalizace s přečerpáním vod z Fryštáku (přečerpávací stanice v Dolní Vsi) do kanalizačního systému města Zlína s likvidací odpadních vod v ČOV Malenovice. Samostatný kanalizační systém s likvidací odpadních vod s dočistěním v biologickém rybníku má farma ZDV Fryšták na severozápadním okraji města. Areál ZDV na ulici Holešovské má jímku na vyvážení.

Odpadní vody z této jímky jsou vyváženy na ČOV na farmě. Dešťové vody jsou odváděny dešťovou kanalizací přímo do toků.

### 3.3.6 Likvidace TKO

Město má zaveden organizovaný sběr a odvoz TKO. Odpady jsou ukládány do popelnic umístěných u jednotlivých objektů a odváženy na řízenou skládku Suchý důl v katastrálním území Zlín - Mladcová.

Skládka Suchý důl byla vystavěna podle nejmodernějších technologií a dává záruku maximální bezpečnosti. Jedná se o zabezpečenou skládku III. skupiny. Je vybavena nepropustným dnem s několikanásobnou izolací, systémem odděleného jímání průsakových a povrchových vod, odplyňovacím systémem a monitorovacím systémem. Odvoz kontejnerů organizačně zajišťují Technické služby Fryšták, realizaci provádějí Technické služby Zlín. Na

úrovni města je organizován sběr separovaného odpadu prostřednictvím speciálních kontejnerů, popř. odvoz nebezpečných odpadů.

### 3.3.7 Spoje

#### *Telefon*

Vlastní telefonní rozvodná síť je v současné době zavedena na území celého Fryštáku, včetně Horní Vsi, Dolní Vsi i Žabárny. Je možno zajistit telefonizaci každé bytové jednotky.

Ve městě je plně dostupná síť všech českých mobilních operátorů, signálem je pokryto celé město bez výjimek.

#### *TV signál*

Příjem TV signálu je v dané oblasti zajišťován přímým příjmem signálu TV vysílače Zlín – Tlustá Hora, který vysílá program ČT1 na 41. kanálu, program PRIMA na 58. kanálu a program stanice NOVA na 22. kanálu. Na 51. kanálu je vysílán program ČT2. Všechny tyto signály jsou vysílány s horizontální polarizací a úroveň jejich příjmu má dostačující kvalitu. Rovněž je možné přijímat signál z TV vysílače Brno – Kojál.

#### *Internet*

Zasíťování města stále chybí a to spatřuji jako velký nedostatek. Internetové bezdrátové připojení zajišťují soukromé subjekty. Záleží pouze na iniciativě občanů, kteří internet doma chtějí mít, jakou firmu a způsob připojení si vyberou. Bohužel je zde stále otázka relativní finanční náročnosti pro občany.

Připojení pro městský úřad zajišťuje firma AVONET a pro knihovnu firma O2.

## **3.4 Dopravní infrastruktura**

Město Fryšták bude z hlediska širších dopravních vztahů napojeno i nadále na silnici II/490 Zlín – Holešov. Hromadná doprava je zajišťována především linkovými autobusy. Částí Fryštáku bude vedena trasa rychlostní silnice D 49.

Železniční spojení řešeného území je realizovatelné přes nejbližší železniční stanici Zlín ležící na trati č. 335 Otrokovice – Vizovice (7 km) a stanici Holešov ležící na trati č. 300 Hulín – Valašské Meziříčí (11 km).

### 3.4.1 Silniční doprava

Město leží na hlavní trase ze Zlína do Brna.

Územím města procházejí tyto silnice:

- II/490 Holešov – Zlín – Bohuslavice 2 km
- II/491 Fryšták – Slušovice – Lípa 0,28 km
- II/489 Fryšták – Kašava – Tesák 0,8 km

Délka MK dle tříd:

- silnice II. třídy 2,7 km
- silnice III. třídy 27 km
- silnice IV. Třídy (chodníky) 8 km

Informace o připravovaných úsecích D49:

- 4901 Hulín – Fryšták (17,3 km)
- 4902.1 Fryšták – Lípa 1. etapa (1,7 km)
- 4902.2 Fryšták – Lípa 2. etapa (12,5 km)
- 4903 Lípa – Pozděchov (12,5 km)
- 4904 Pozděchov – Horní Lideč (9,1 km)
- 4905 Horní Lideč – hranice se Slovenskem (5,5 km)

Stav přípravy jednotlivých staveb je následující:

#### *4901 Hulín – Fryšták (napojení Zlína)*

V lednu 2005 bylo vydáno územní rozhodnutí. Byla zpracována dokumentace pro stavební povolení. Bylo získáno stavební povolení na některé úseky a 30.9.2008 byla stavba zahájena. Proti těmto rozhodnutí byla podána odvolání a v červenci 2010 byla stavba zastavena. Nyní probíhá doplnění chybějících vyjádření a další příprava a přeložky, které lze provádět na základě platných stavebních povolení. Termín zprovoznění by měl v roce 2017. Náklady jsou odhadovány na necelých 6 mld. korun.

#### *4902.1 Fryšták – Lípa 1. etapa*

Stavba tvoří přivaděč Zlína. Její součástí je Středisko správy a údržby rychlostní silnice Fryšták, které bude zabezpečovat správu na úseku D49 Hulín - Lípa. V současné době probíhá inženýrská činnost vedoucí k získání územního rozhodnutí. Stavba by měla být zprovozněna zároveň s předcházející stavbou "4901 Hulín – Fryšták".

#### *4902.2 – 4905 Fryšták – hranice se Slovenskem*

Příprava čtyř zbývajících staveb je na úrovni přípravy potřebné dokumentace a studií.

### 3.4.2 Místní komunikace

Místní komunikace doplňují silniční skelet obce. Nově byly zbudovány cesty zpřístupňující lokalitu Lesní Čtvrť pro výstavbu rodinných domků.

Délky komunikací a chodníků:

Tab. 25 – Délky komunikace

Státní silnice	délka m
6. května II/490	192
Holešovská II/490	798
Osvobození II/489	776
Potoky II/489	120
Souhrady II/490	279
Zlínská II/490	647
Žabárna II/490	630
<b>Celkem</b>	<b>3 442</b>

Místní komunikace (MK)	délka m
Břetislava Bakaly	392
Dolnoveská	1 502
Dr. K. Absolona	379
Drahová	95
Formanská	498
Holešovská - bytovky	264
Hornoveská	762
Humna I	73
Humna II	174
Humna III	120
Hutky	630
Ke skalce	1 286
Komenského	1 465
Korábová	502
Jaroslava Kvapila	370
Lesní čtvrť	383
Lůčky	165
Mexiko	623
Na Hrádku	248
Náměstí Míru	226
Nová	332
Osvobození I	147
Osvobození II	151
Osvobození II	160
Osvobození IV	176
Osvobození V	353
P.I. Stuchlého	238
Parková	205
Potoky	467

Přehradní	1 670
Příčná	168
Souhrady	279
Spojovací	797
Sportovní	254
Strž	207
Sychrov	150
Štípská	173
Tovární	91
Úvoz	177
Vítovská	2 302
Výlanta	778
Žabárna	967
<b>Celkem</b>	<b>20 399</b>

Tab. 26 – Délky chodníků

Chodníky	délka m
Dolnoveská	1 165
Dolnoveská - Přehradní	163
6. května	300
Dr. K. Absolona - 6. května	50
Drahová	95
Holešovská	1 118
Holešovská u bytovek	33
Hornoveská	959
Jaroslava Kvapila	344
Jiráskova	95
Komenského	1 152
Na Hrádku	350
Náměstí Míru	412
Osvobození	627
P.I. Stuchlého	70
Potoky	395
Souhrady	390
Zlínská	340
Žabárna	563
<b>Celkem</b>	<b>8 621</b>

### 3.4.3 Hromadná doprava

Doprava je zabezpečována společnostmi ČAD Vsetín, Kroměříž, FTL Prostějov. Město zaplatilo v roce 2013 Zlínskému kraji 259.840,- Kč za realizaci dopravní obslužnosti. Autobusové spojení je velmi dobré. Z Fryštáku se lze pohodlně dostat přímým spojem např. i do Ostravy, Brna, Prahy, Trenčína, Zvolena, četnost těchto spojů však již není tak velká.

### 3.4.4 Pěší provoz

Pěší provoz se odehrává především na chodnicích podél hlavních komunikací. Kromě toho je ve Fryštáku několik pěších stezek. Chodníky ve městě jsou neustále rekonstruovány, a dobudovávány.

### 3.4.5 Doprava v klidu

Parkování je umožněno především na náměstí Míru a před nákupním střediskem. Dále před administrativní budovou zemědělského družstva, u zdravotního střediska a nově též u sportovního areálu za základní školou.

Garážování je zajištěno především v rámci rodinných domků na soukromých pozemcích. Ve městě se dále nachází několik lokalit řadových garáží. Nová výstavba garáží je uvažována za bytovými domy na Holešovské ulici.

### 3.4.6 Zemědělská doprava

Řada účelových komunikací je s živičným krytem, avšak většina polních cest je nezpevněných. Do budoucna se ani nepředpokládají zásadní změny ve vedení polních cest.

## 3.5 Občanská vybavenost a sociální sféra

Návrh občanského vybavení vychází z teoretických potřeb území. Kapacity a umístování základního občanského vybavení reguluje trh a reálné potřeby obyvatel. Vesměs jde o vybavení nevyžadující velkých investic, jehož situování je téměř vždy možné v rámci ploch pro bydlení.

### 3.5.1 Školství

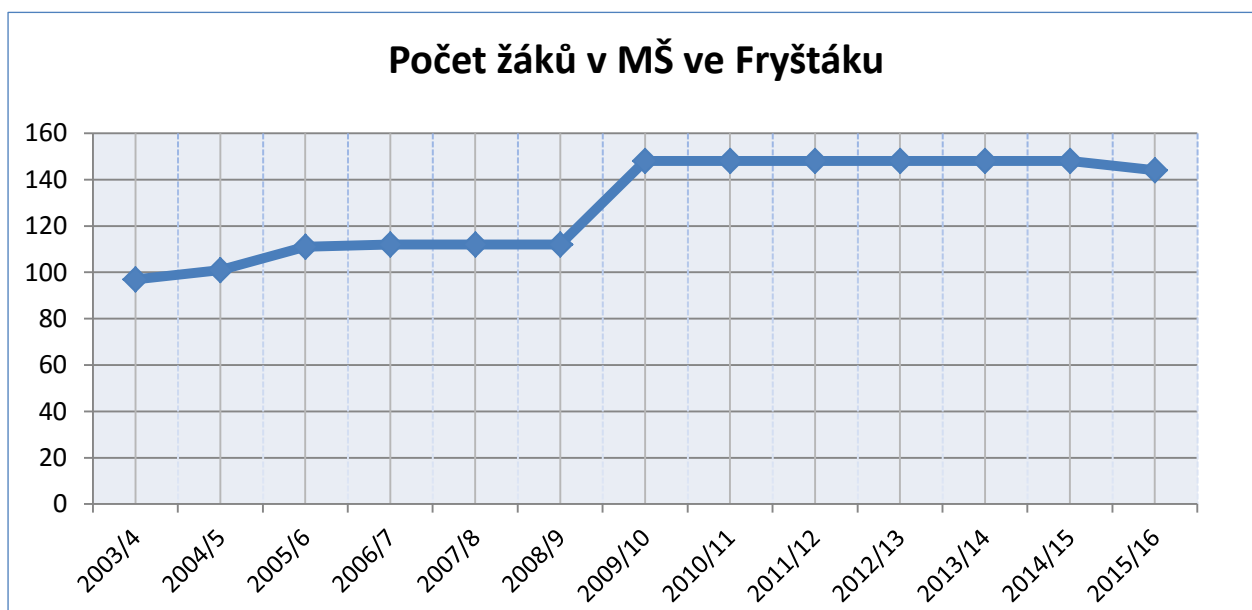
#### *Mateřská škola*

První zmínka o mateřské škole se objevuje již před rokem 1900, jde o klášterní školu, kde o děti pečovaly řádové sestry. Nová budova mateřské školy na ulici Komenského byla

zprovozněna v roce 1979. Vedle výborných výsledků v oblasti estetické, rozumové i tělesné výchovy pořádá škola i řadu akcí – vánoční a jiné besídky, karnevaly, pohádkový les.

Tab. 27 - Počet žáků v MŠ

školní rok	počet žáků
2003 / 2004	97
2004 / 2005	101
2005 / 2006	111
2006 / 2007	112
2007 / 2008	112
2008 / 2009	112
2009 / 2010	148
2010 / 2011	148
2011 / 2012	148
2012 / 2013	148
2013 / 2014	148
2014 / 2015	148
2015 / 2016	144



Graf 27 - Vývoj počtu žáků v MŠ Fryšták

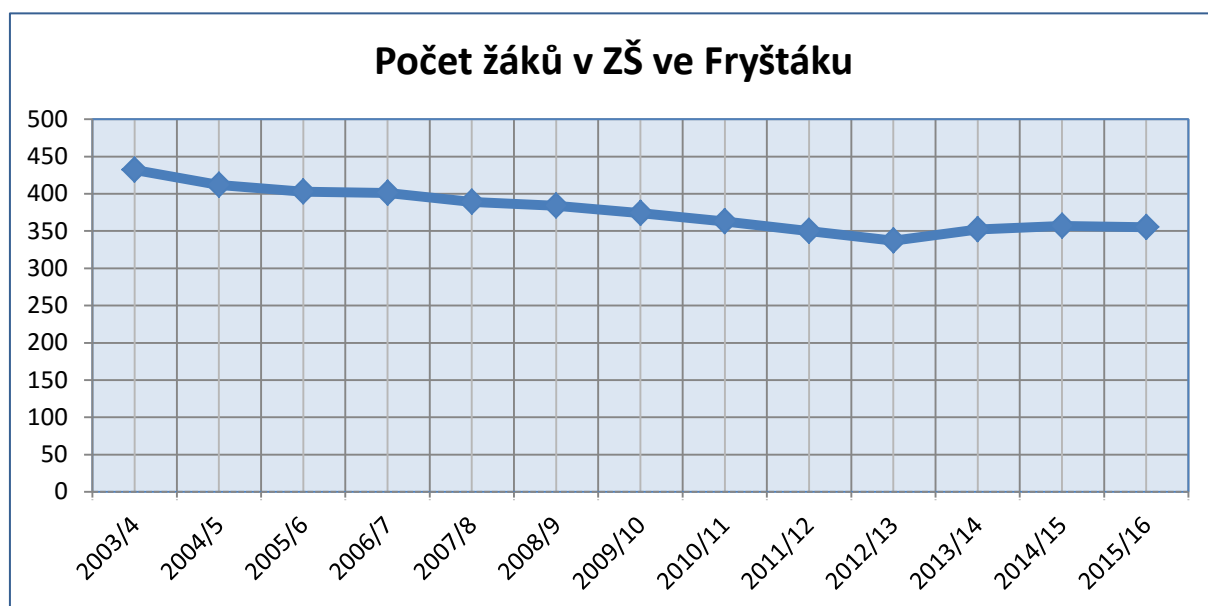
#### Základní škola

Základní škola je jedinou institucí tohoto typu ve městě. Všichni žáci se mohou stravovat ve školní jídelně, která je přímo v přízemí nové budovy školy.

Při ZŠ Fryšták existuje řada zájmových kroužků, které fungují v programu protidrogové prevence.

Tab. 28 - Počet žáků v ZŠ

školní rok	počet žáků
2003 / 2004	432
2004 / 2005	412
2005 / 2006	403
2006 / 2007	401
2007 / 2008	389
2008 / 2009	384
2009 / 2010	374
2010 / 2011	363
2011 / 2012	350
2012 / 2013	337
2013 / 2014	352
2014 / 2015	357
2015 / 2016	355



Graf 28 - Vývoj počtu žáků v ZŠ Fryšták

ZŠ ve Fryštáku navštěvuje každoročně v průměru 350 žáků v devíti ročnících a trendem je snižování počtu žáků.

### 3.5.2 Zdravotnictví

Ve zdravotním středisku vybudovaném v roce 1974 se soustřeďují ordinace s příslušenstvím pro 4 lékaře, pracoviště pro zubního technika a pro lékárnou.

V současné době ordinují ve Fryštáku praktická lékařka, dětská lékařka, zubní lékař a gynekolog. Lékárna existuje ve Fryštáku od roku 1925 a dále své služby nabízí oční optika.

### 3.5.3 Obchody, služby

V průběhu privatizace se i ve Fryštáku v krátké době rozvinul čilý podnikatelský ruch. Existuje zde velké množství firem působících v květinářství, masném průmyslu a potravinářství. Dále jsou zde poskytovány i služby pohostinské, kadeřnické, kosmetika, manikúra, pedikúra a modeláž nehtů. Má zde pobočku i Česká pošta, Česká spořitelna a Česká pojišťovna.

### 3.5.4 Spolková činnost

Do spolkové činnosti na území města Fryštáku je zahrnut především skauting, TOM Černý delfín, Zahrádkářský svaz, Včelařský spolek a Sbor dobrovolných hasičů.

### 3.5.5 Sport

#### *Sportovní areál u ZŠ*

Na prostranství mezi základní školou a budovou Sokola Fryšták je vybudováno víceúčelové hřiště s umělým povrchem. Je zde běžecká dráha, doskočiště pro skoky vysoké i daleké, volejbalové i malé fotbalové hřiště a tenisový kurt.

#### *FC Fryšták*

Fotbalový klub využívá fotbalové hřiště, kde trénují fotbalisté všech věkových kategorií

#### *TJ Fryšták*

Pro sportovní činnost využívají prostory Sokolovny. Funguje zde mnoho oddílů, např. stolní tenis, soft tenis, kulturistika, basketbal, volejbal muži, ženy, míčové sportovní hry dětí a základní rekreační tělesná výchova.

### 3.5.6 Farnost

Neodmyslitelnou součástí architektury města Fryštáku je barokní stavba kostela sv. Mikuláše fary, kde se nachází Muzeum Ignáce Stuchlého, prvního salesiána v českých zemích. Na fryštáckou farnost mají Salesiáni Dona Boska velký vliv, pobývající zde od roku 1927 s přestávkami Druhé světové války a komunistické totality 1950-1990.

### 3.5.7 Městská knihovna

V roce 1995 byla otevřena nová pobočka městské knihovny v přízemí Domova s chráněných bydlením na náměstí Míru. Profesionalizací knihovny se vytvořily předpoklady pro kvalifikovanou práci se čtenáři.

Pravidelně knihovnu navštěvuje okolo 600 čtenářů. Knihovna pořádá knihovnické akce pro děti ze základní školy, besedy pro předškolní děti, pro skauty, seniory a další zájemce. Při knihovně pracuje od roku 1992 Společnost PhDr. Václava Renče.

### 3.5.8 Dům Ignáce Stuchlého SKM

Dům Ignáce Stuchlého SKM (dále jen DIS) je pobytovým výchovně vzdělávacím zařízením pro mládež.

Patří mezi tzv. domy setkávání, podobně jako např. exerciční domy, domy spirituality nebo vzdělávací domy. Jde o objekt s ubytovací a stravovací kapacitou, který má zároveň vybavení pro společné programy. Slouží ke krátkodobým pobytům skupin a jednotlivců, kteří se přitom zpravidla věnují nějaké konkrétní aktivitě. Toto zařízení odpovídá současným potřebám církve, protože může sloužit jak jejímu vnitřnímu životu, tak i jejím pastoračním cílům.

Ve své výchovné práci se DIS zaměřuje na mládež ve věku 15 – 30 let, se zvláštní otevřeností vůči mládeži sociálně slabé, okrajové a problémové. DIS nabízí ubytování a stravování také pro aktivity jiných institucí, které pracují ve výchovné a sociální oblasti.

Protože se jedná o instituci poskytující převážně pomoc a poradenství mladým lidem, zdá se tento způsob financování zvolen adekvátně. Je nemyslitelné, aby si Dům Ignáce Stuchlého z hlediska charakteru poskytovaných služeb, na pokrytí nákladů „vydělal“ pouze svou činností. Na druhou stranu by však nebylo vhodné pouze čerpat z příspěvků a spoléhat se na dotace. Pro každou organizaci je totiž dobré, když je co nejvíce samostatná.

### 3.5.9. Salesiánské hnutí mládeže

Klub SHM Fryšták je křesťanské občanské sdružení dětí a mládeže s celostátní působností.

Hlavním posláním je výchova dětí a mladých lidí. Podporuje iniciativy a zajišťuje duchovní a organizační přípravu mladých lidí, kteří se angažují ve výchovné práci mezi dětmi a mládeží. Podněcuje a podporuje iniciativy dětí a mládeže, zaměřené na zvýšení jejich zdravotní, sociální, kulturní a duchovní úrovně, zvláště v oblasti zájmové činnosti ve volném čase (hudba, zpěv, divadlo, sport, turistika, cestování, technika, ruční práce, charitativní práce, politická kultura, jazykové vzdělání, náboženská výchova atd.). Veškerá činnost se uskutečňuje v salesiánském duchu.

Úzce spolupracuje s Domem Ignáce Stuchlého SKM.

### **3.5.10 Hrádek – sociální služby**

V tomto zařízení je umístěno průměrně 40 osob ve věku 3 – 26 let. Jde o jedince zbavené svéprávnosti a povinnosti vzdělávat se, tedy děti nevzdělavatelné, ale vychovatelné. V rámci tohoto zařízení vzniklo sdružení Fryštácký paprsek, jehož hlavním posláním je získávat finanční pomoc i sponzory pro tyto handicapované lidi.

### **3.5.11 Dům s byty pro důchodce**

Od 1. 1. 2007 vstoupil v platnost nový zákon č. 108/2006 Sb., o sociálních službách. Z tohoto důvodu došlo ke změně názvu organizace. Název Domov – penzion pro důchodce Fryšták byl nahrazen názvem novým.

Chráněné bydlení je moderní typ pobytové služby, která umožňuje žít víceméně samostatně v prostředí, které je svým charakterem fakticky totožné s běžným bytem. Jsou zde umístováni lidé v důchodovém věku, nebo lidé invalidní, kteří se nacházejí v nepříznivé životní situaci a potřebují sociální služby, nebo ošetřovatelskou péči.

Služba obsahuje tyto činnosti:

- a) poskytnutí stravy nebo pomoc při zajištění stravy,
- b) poskytnutí ubytování,
- c) pomoc při zajištění chodu domácnosti,
- d) výchovné, vzdělávací a aktivizační činnosti,
- e) zprostředkování kontaktu se společenským prostředím,
- f) sociálně terapeutické činnosti,
- g) pomoc při uplatňování práv, oprávněných zájmů a při obstarávání osobních činností

## **3.6 Kultura, památky**

### **3.6.1 Kronika**

Nejstarším dílem tohoto druhu na Fryštácku je latinsky psaná fryštácká farní kronika. Jejím pokračováním je Pamětní kniha farnosti fryštácké, II. díl a Dějiny městečka Fryštáku a far, které dříve do Fryštáku náležely. Novodobá kronika města je psána od roku 1920, kdy byl vydán Zákon o pamětních knihách obecních. Jsou zde zaznamenávány údaje o veškerých kulturních, sportovních a společenských akcích, ale i informace o každodenním počasí. Kroniku vede PhDr. Česlav Zapletal.

### **3.6.2 Kulturní instituce**

Mezi fryštácké kulturní instituce patří již zmiňovaný DIS a občanské sdružení Z kola ven.

Snaha všech je směřována především k tvorbě akcí, které nemají masový charakter a jsou nejrůznějšího zaměření (koncerty, výstavy, přednášky atd.). Jsou pořádány akce jako je Fryštácký malý svět hudby a Fryštácký malý svět divadla.

Ve Fryštáku dále působí Spolek Václava Renče, který byl založen v roce 1971. Cílem tohoto spolku s velkou tradicí je propagace Fryštáku a regionu. V současné době vzniká pod Spolkem Václava Renče Fryštácký klub poezie s velkým zájmem mladých občanů.

Podobně tradičním spolkem jsou Přátelé divadla – abonenti do Městského divadla Zlín. Dříve byly předplatné realizovány i pro Filharmonii Bohuslava Martinů, později se však od tohoto záměru upustilo. Nyní se však znovu uvažuje o zavedení.

Významnou roli ve Fryštáku hraje také folklór a folklórní soubory Prameny, Pramének a Fryštáček a dechová hudba Fryštácká Javořina.

### 3.6.3 Kulturní projekty

V rámci knihovny je realizován projekt Fryštáčané dobývají svět. Jedná se o vyzvednutí osobností pocházejících z Fryštáku (podnikatelé, spisovatelé, hudebníci), které svým významem překročily hranice České republiky.

Dalším, v současnosti již realizovaným projektem je projekt Fryšták – multikulturní domov. Jedná se o pořádání přednášek a besed, kdy by se setkávali občané cizí národnosti žijící ve Fryštáku s Fryštáčany. Cílem je dokonalé poznání jiné světové kultury.

Další významnou kulturní aktivitou je pravidelná publikační činnost.

### 3.6.4 Kulturní akce

Mezi nejvýznamnější patří akce organizované již dříve zmiňovaným OS Z kola ven. Jedná se především o výstavu Vznášejní, Fryštácký Malý svět, Fryštácký Malý svět divadel a Mikulášské trhy.

Město se aktivně snaží o obnovení folklóru a tradičních akcí. Jednou z takových znovuobnovených tradic je Valašské setkání (přehlídka dechových hudeb), Dětský folklórní festival, a farmářské trhy.

### 3.6.5 Památky

#### *Římskokatolický kostel a fara sv. Mikuláše*

Kostel a fara svatého Mikuláše stojí několik metrů od náměstí na původních gotických základech ze 14. století a od roku 1994 je součástí městské památkové rezervace. Nejstarší část nynějšího kostela byla vybudována počátkem 18. století. Roku 1820 byla stavba rozšířena a přibyla k ní vysoká věž s cibulovitou střechou. Kostel je typickou, pozdně barokní stavbou, s výrazným průčelím a bohatými vnitřními interiéry včetně plastické výzdoby. Před kostelem stojí kříž z roku 1763.

#### *Městská radnice*

Dominantu náměstí Fryštáku tvořila po staletí městská radnice. Původně byla dřevěná, v roce 1680 byla zbudována nová, jednopatrová budova s podloubím a se třemi oblouky, valašskou střechou a věží se zvonem. V roce 1900 byla tato budova radnice zbořena a na jejím místě postavena nová, neorenesanční stavba s pěším průchodem do ulice Absolonovy. Nyní je radnice celkově zrekonstruována.

#### *Základní škola*

Hlavní část tohoto objektu byla vystavena v letech 1888 – 1890 podle plánu fryštáckého stavitele Antonína Fischera. Původní budova byla rozšířena řadou přístaveb v období první republiky a zejména koncem 80. a v první polovině 90. let. V roce 2007 byla dokončena kompletní rekonstrukce zahrnující výměnu oken a zateplení přístavby.

#### *Měšťanský dům č.p. 1 – Hrubá hospoda*

#### *Barokní socha sv. Jana Nepomuckého*

#### *Kaplička na Vítové*

### **3.7 Cestovní ruch a rekreace**

Město Fryšták leží v oblasti cestovního ruchu „Valašsko“ v předhůří oblasti Hostýnské vrchy. Z větší části je Fryšták sídlem venkovského typu. Město se snaží o zviditelnění např. formou znovuobnovení folklórních tradic a pořádáním tradičních valašských setkání.

Ve městě je však relativně malý počet památek, které by přitahovaly turisty. Nejsou zde vytvořeny podmínky pro letní rekreaci. Na území města se nacházejí dvě přírodní vodní plochy, ani jedna však kvalitou prostředí není dostatečným lákadlem pro návštěvníky.

Problémem cestovního ruchu je také malá ubytovací kapacita na území města, kterou zabezpečuje pouze 1 penzion a DIS. V této oblasti se tedy naskýtá možnost největšího rozvoje města. Současnou situaci v oblasti cestovního ruchu a rekreace lze stěží zhodnotit, spíše je však vnímána jako negativní.

#### **3.7.1 Rekreace krátkodobá víkendová**

Na zastavěné území města navazuje lesní masiv Hostýnských vrchů. V dostupné vzdálenosti je zřícenina lukovského hradu a poutní místo Svatý Hostýn. V katastrálním území Horní Ves se nacházejí zahrádkářské osady Brusové, Brázdovy louky a Pod Velou.

### 3.7.2 Rekreační krátkodobá každodenní

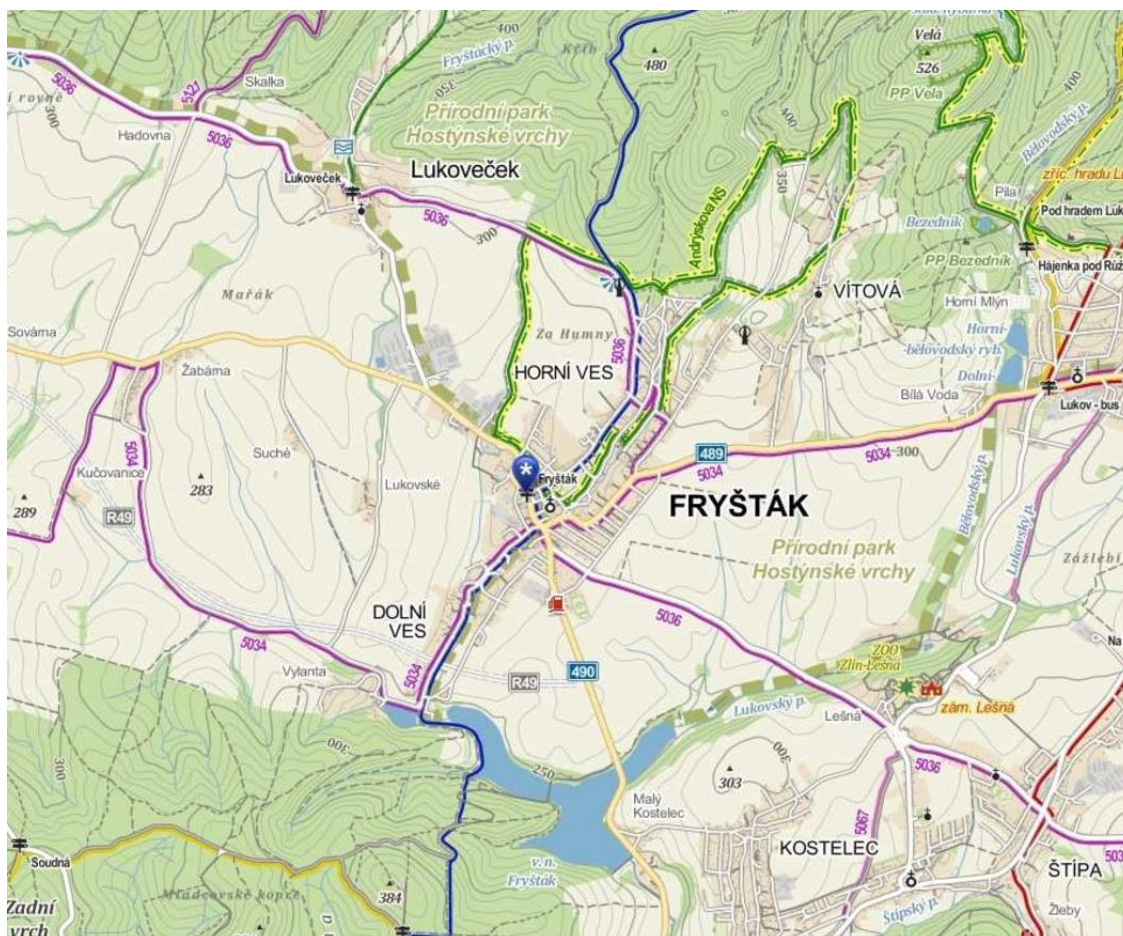
Může být uskutečňována např.:

- organizovanou sportovní činností v zařízeních TJ (stolní tenis, volejbal, hokejbal),
- neorganizovanou sportovní činností na drobných dětských hřištích či v okolí města,
- zahrádkářením na pozemcích rodinných domů, eventuelně v rámci chatových lokalit formou vycházek do okolí,
- v letním období koupáním na vodní nádrži v Horní Vsi,
- v zimním období bruslením na rybníku v Dolní Vsi,
- formou táboráků a tanečních zábav v přírodě na výletišti „V Parku“,
- návštěvou Andriškovy naučné stezky

### 3.7.3 Vycházkové trasy, cyklostezky

Územím Fryštáku bezprostředně nevede žádná cyklostezka, vzhledem k tomu, že je zde však relativní rovina, patří mezi cyklisty oblíbeným místem.

Fryštákem vede modrá turistická značka, po které je možno se dostat do Zlína. V těsné blízkosti města se nacházejí další trasy napojené do turistického systému. Žlutá trasa vedoucí na Ondřejovsko a červená na lukovský hrad, Tesák, Rusavu atd. Podrobnější informace poskytuje turistická mapa.



### 3.7.4 Zeleň

Město Fryšták se nachází v oblasti teplé ploché vrchoviny na jižním úpatí Hostýnských vrchů. Veškerou zeleň, která je na území města a v jeho okolí lze rozdělit na zeleň:

- veřejnou (parky, zeleň ulic, veřejné porosty),
- vyhrazenou (pozemky občanského vybavení – lípy na hřbitově),
- užitkovou (orná půda nevhodná pro velkovýrobu),
- krajinnou (rozptýlená zeleň, lesy, trvalé travní porosty).

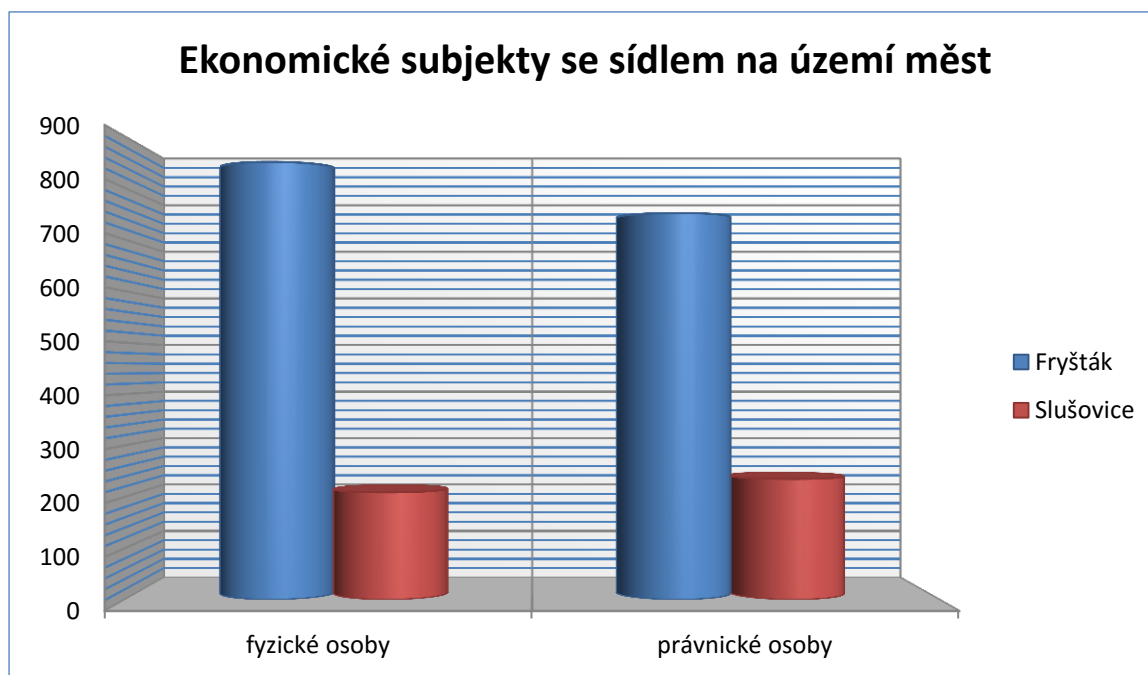
Velkým problémem může být fakt, že 35 % půdy je náchylné k vodní erozi.

## 3.8 Průmysl a zemědělství

### 3.8.1 Ekonomické subjekty

Tab. 29 - Ekonomické subjekty se sídlem na území měst (stav k 31.12.2012)

Města	Celkem	v tom				
		fyzické osoby	z toho živnostníci	právníké osoby	z toho	
					obchodní společnosti	družstva
Fryšták	1 059	850	763	209	121	7
Slušovice	986	751	714	235	175	4



Graf 29 - Ekonomické subjekty se sídlem na území měst

V následujících tabulkách je uvedena skladba ekonomických subjektů působících ve Fryštáku podle odvětví působení a skladba podle právní formy.

*Tab. 30 - Podnikatelské subjekty dle odvětví působení k 31.12.2013*

Zemědělství, lesnictví, rybářství	54
Průmysl celkem	200
Stavebnictví	119
Velkoobchod a maloobchod; opravy a údržba motorových vozidel	221
Doprava a skladování	24
Ubytování, stravování a pohostinství	50
Informační a komunikační činnost	17
Peněžnictví a pojišťovnictví	47
Činnosti v oblasti nemovitostí	22
Profesní, vědecké a technické činnosti	98
Administrativní a podpůrné činnosti	7
Veřejná správa a obrana; povinné sociální zabezpečení	3
Vzdělávání	12
Zdravotní a sociální péče	9
Kulturní, zábavní a rekreační činnosti	23
Ostatní činnosti	97

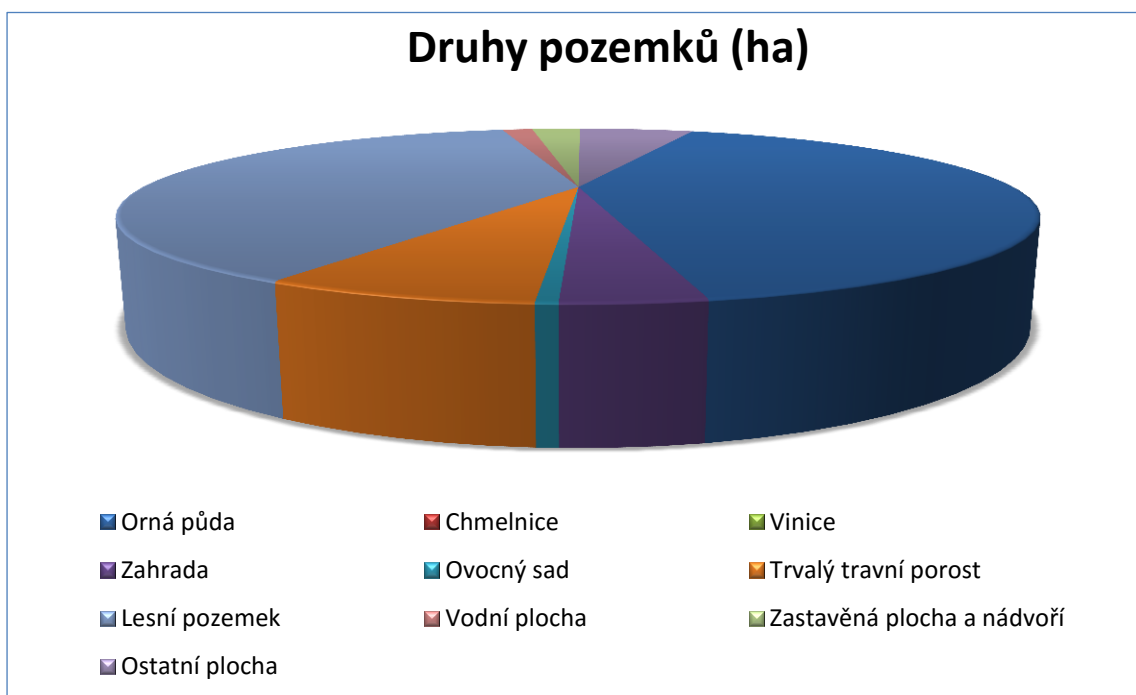
*Tab. 31 - Podnikatelské subjekty dle právní formy k 31.12.2013*

Státní organizace	3
Akciové společnosti	1
Obchodní společnosti	119
Družstevní organizace	7
Finanční podniky	-
Živnostníci	717
Samostatně hospodařící rolníci	-
Svobodná povolání	86
Zemědělství podnikatelé	30
Ostatní právní formy	73

### 3.8.2 Zemědělství

Tab. 32 - Druhy pozemků(ha)

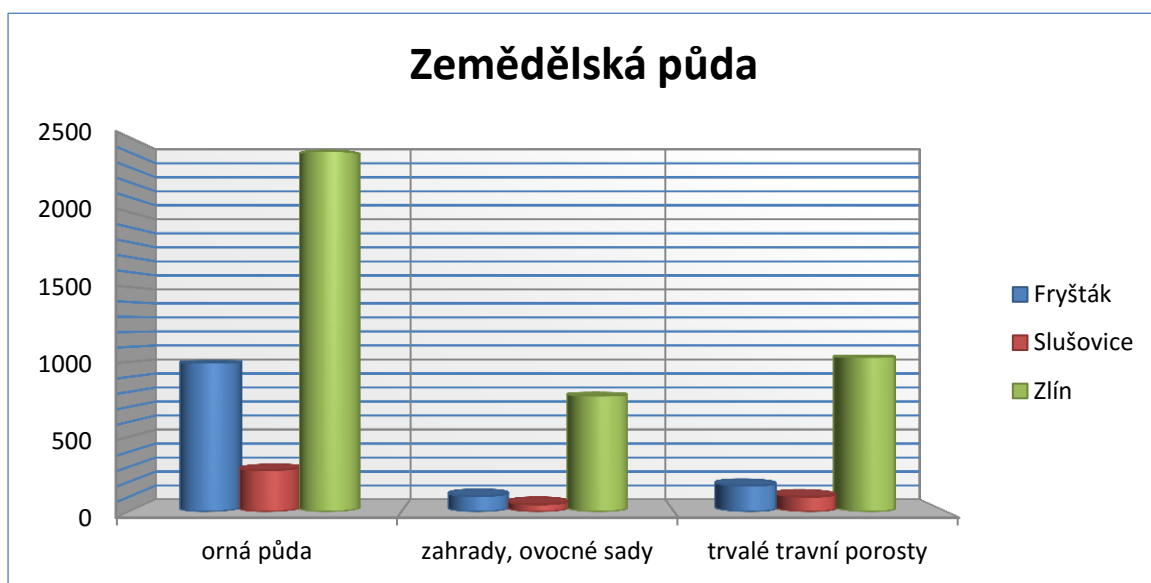
	31.12.2015
<b>Celková výměra</b>	2 416,80
<b>Zemědělská půda</b>	1 274,80
Orná půda	995,52
Chmelnice	-
Vinice	-
Zahrada	90,41
Ovocný sad	14,14
Trvalý travní porost	174,74
<b>Nezemědělská půda</b>	1 141,99
Lesní pozemek	918,23
Vodní plocha	35,12
Zastavěná plocha a nádvoří	56,05
Ostatní plocha	132,59



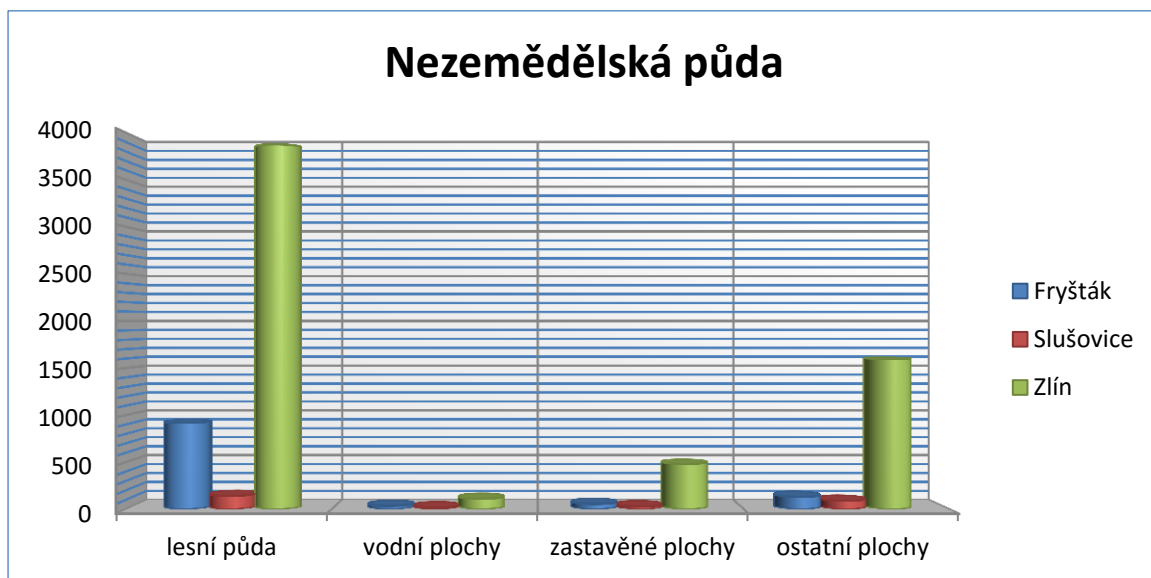
Graf 30 – Druhy pozemků (ha)

Tab. 33 - Rozdělení půdy ve vybraných městech k 31.12.2015 (ha)

Města	Zemědělská půdy	z toho			nezemědělská půda	v tom			
		orná půda	zahrady, ovocné sady	trvalé travní porosty		lesní půda	vodní plochy	zastavěné plochy	ostatní plochy
Fryšták	1 275	996	105	175	1 142	918	35	56	133
Slušovice	429	278	50	101	282	142	19	30	90
Zlín	4 218	2 409	776	1 033	6 065	3 874	111	482	1 598



Graf 31 - Zemědělská půda (ha)



Graf 32 - Nezemědělská půda

## 4. Hospodaření města

Tab. 34 – Hospodaření města

	2006	2007	2008	2009	2010	2011	2012	2013	2014	2015
Příjmy	40 156	43 044	44 063	56 761	45 169	38 569	49 135	49 945	53 912	54 507
Výdaje	46 812	39 483	45 497	69 282	46 388	45 417	49 980	40 739	37 360	38 431
HV	6 656	3 561	-1 434	-12 521	-1 219	-6 848	-845	9 206	16 552	16 076

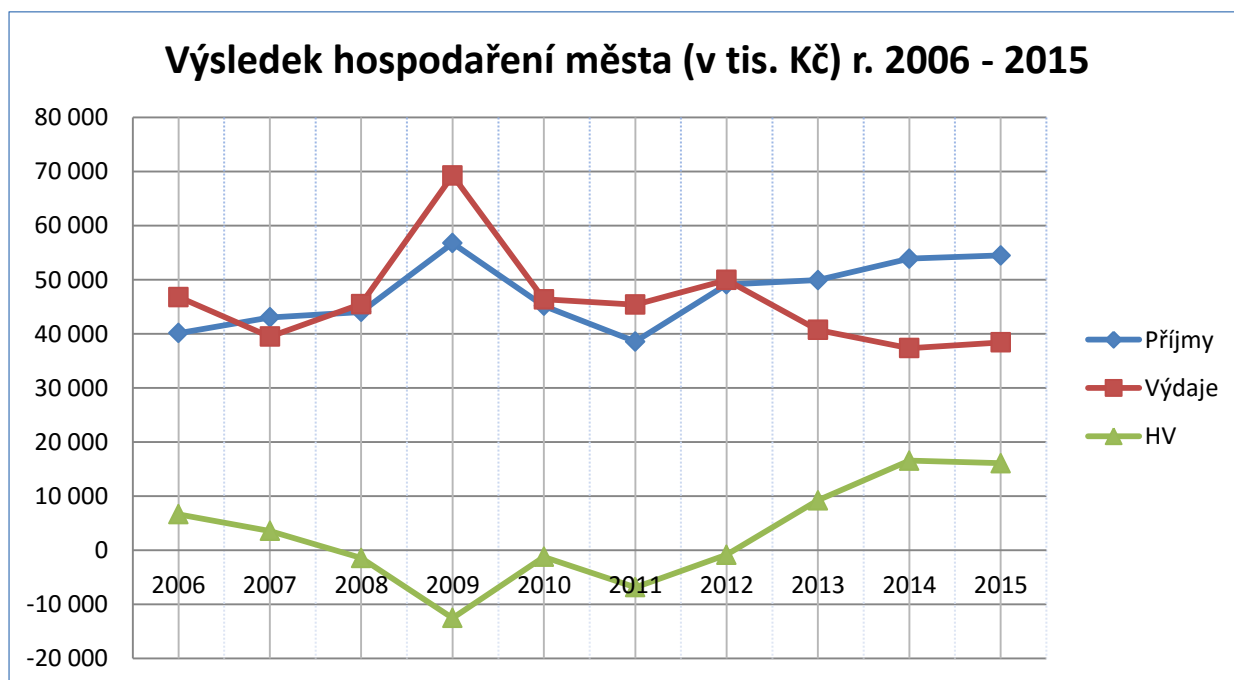
### 4.1 Dluhová služba

Tab. 35 - Ukazatel dluhové služby (v %)

	2008	2009	2010	2011	2012	2013	2014
Dluhová služba	1,21	0,91	6,01	7,39	5,96	7,33	7,32

### 4.2 Výsledky hospodaření města

Tab. 32 Výsledky hospodaření města (v tis. Kč)



Graf 33 – Výsledek hospodaření města

### 4.3 Vývoj stavu běžných účtů

Aby výše uvedené výsledky hospodaření nebyly vytrženy z kontextu, je nutné se dívat na hospodaření jako na celek, a proto je tabulka doplněna o zůstatky na běžných účtech. Významnost těchto údajů je o to větší, že ukazuje na relativně vysoké zůstatky na běžném účtu, kdy stav tohoto účtu k 31.12. daného roku byl východiskem pro tvorbu rozpočtu na rok další. Je tak zcela zřejmé, že pokud je třeba hodnotit „hospodářskou výkonnost“ města, je nezbytné se podívat na dvě poslední tabulky souhrnně.

Tab. 36 - Zůstatky na bankovních účtech (v tis. Kč)

	2006	2007	2008	2009	2010	2011	2012	2013	2014	2015
Běžný účet	3 407	6 493	5 919	3 735	59	46	6 957	13 316	19 594	17 203
Účelový fond	50	0	0	0	2	1	42	0	7	28
CELKEM	3 457	6 493	5 919	3 735	61	47	6 999	13 316	19 601	17 231

### 4.4 Vývoj pohledávek a závazků

Tab. 37 - Vývoj pohledávek, závazků a půjček v letech 2006-2015 (v tis. Kč)

	2006	2007	2008	2009	2010	2011	2012	2013	2014	2015
Pohledávky	722	923	765	2 778	1 511	11 284	1 389	1 684	3 036	38 522
Závazky	1 370	2 546	1 108	2 941	3 218	3 542	2 317	4 980	5 131	40 363
Úvěry + půjčky	1 819	1 294	401	11 106	8 651	15 484	23 474	20 219	16 964	13 710

## 4.5 Financování města

### 4.5.1 Výdaje

Tab. 38 - Stav výdajů dle odvětví k 30.6. 2014

Název	Rozpočet upravený (Kč)	Skutečnost (Kč)	Plnění (%)
Zemědělství a lesní činnost	180 000	20 000	11,11
Vnitřní obchod, služby a cestovní ruch	165 000	1 210	0,73
Doprava	5 851 000	3 624 649	61,65
Vodní hospodářství	3 456 000	2 457 939	71,12
Vzdělávání	5 612 000	3 625 773	64,61
Kultura	1 863 000	727 874	39,07
Ochrana památek a péče o kulturní dědictví	437 000	290 839	66,55
Sdělovací prostředky	450 000	181 810	40,40
Ostatní činnosti kultury, církví a sdělovacích prostředků	163 000	41 301	25,34
Tělovýchova	1 972 000	952 969	48,33
Zájmová činnost	603 000	203 418	33,73
Ústavní péče	0	8 000	
Zdravotnické programy	50 000	15 000	30,00
Rozvoj bydlení a bytové hospodářství	7 887 000	2 099 604	26,62
Komunální služby a územní rozvoj	9 670 000	6 001 837	62,07
Nakládání s odpady	3 335 000	1 377 205	41,30
Ochrana a sanace půdy	2 230 000	449 515	20,16
Ochrana přírody a krajiny	290 000	46 638	16,08
Služby sociální péče	6 000	16 000	266,67
Krizové řízení	50 000	0	0,00
Bezpečnost a veřejný pořádek	10 000	0	0,00
Požární ochrana a integr. záchranný systém	547 000	223 287	40,82
Zastupitelské orgány a volby	1 550 000	789 542	50,94
Místní správa	9 841 000	4 164 985	42,32
Příjmy a výdaje z finančních operací	630 000	229 120	36,37
Pojištění	230 000	196 302	85,35
Převody vlastním fondům	0	31 217 737	
Ostatní finanční operace	100 000	1 201 268	1 201,27
Ostatní činnosti	14 000	13 232	94,51
	50 000	0	0,00
Ostatní činnosti	64 000	13 232	20,67
<b>VÝDAJE CELKEM</b>	<b>57 242 000</b>	<b>60 177 056</b>	<b>105,13</b>

## 4.5.2 Příjmy

Tab. 39 - Vývoj příjmů v letech 2006-2013 (v tis. Kč)

Příjmy	2006	2007	2008	2009	2010	2011	2012	2013	2014
Daňové	27 003	29 312	31 814	28 604	28 114	29 126	30 799	40 245	43 404
Nedaňové	3 873	3 440	3 908	8 948	6 120	3 384	4 401	6 519	6 830
Kapitálové	2 729	526	193	322	1 946	1 055	122	443	107
Dotace běž.	2 401	2 181	2 338	3 048	4 504	4 918	4 723	2 738	3 373
Dotace inv.	4 150	7 585	5 810	15 839	4 485	86	9 090	0	12 582
<b>CELKEM</b>	<b>40 156</b>	<b>43 044</b>	<b>44 063</b>	<b>56 761</b>	<b>45 169</b>	<b>38 569</b>	<b>49 135</b>	<b>49 945</b>	<b>50 341</b>

Tab. 40 - Vývoj příjmů bez dotací v letech 2006-2013 (v tis. Kč)

Příjmy	2006	2007	2008	2009	2010	2011	2012	2013	2014
Daňové	27 003	29 312	31 814	28 604	28 114	29 126	30 799	40 245	43 404
Nedaňové	3 873	3 440	3 908	8 948	6 120	3 384	4 401	6 519	6 830
Kapitálové	2 729	526	193	322	1 946	1 055	122	443	107
<b>CELKEM</b>	<b>33 605</b>	<b>33 278</b>	<b>35 915</b>	<b>37 874</b>	<b>36 180</b>	<b>33 565</b>	<b>35 322</b>	<b>47 207</b>	<b>50 341</b>

## 4.6 Očekávané hospodaření v roce 2015

Město schválilo rozpočet na rok 2015 s těmito parametry:

- Příjmy 54.507 tis. Kč
- Výdaje 38.431 tis. Kč

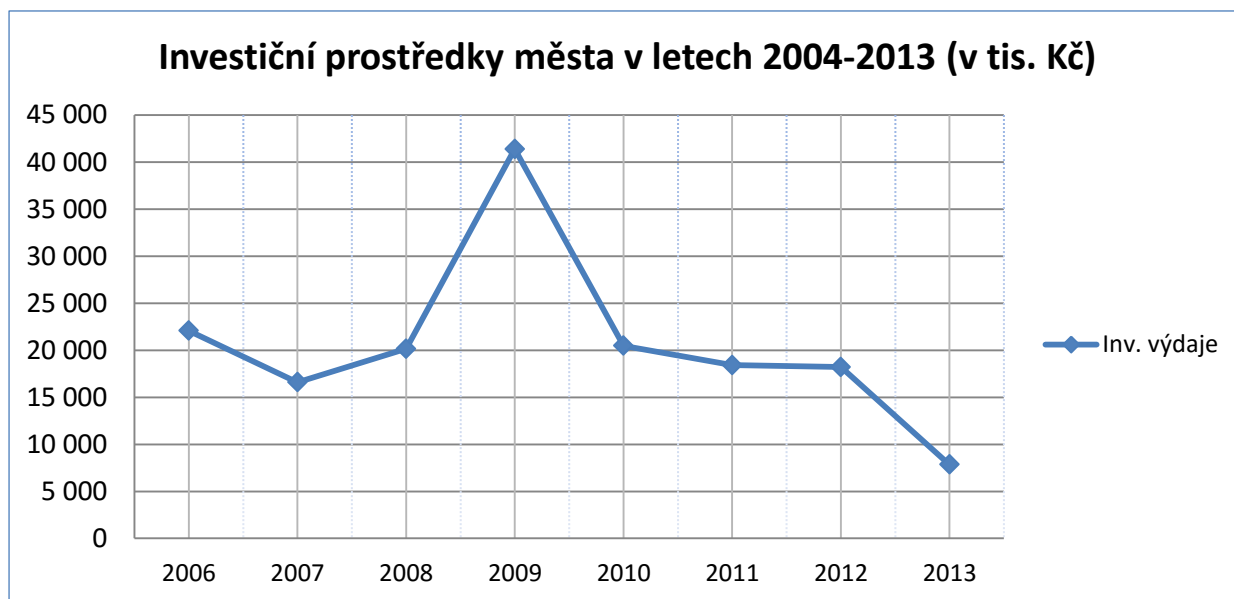
Hospodářský výsledek města činí 16.076 tis. Kč.

## 4.7 Investiční prostředky města

Tab. 41 - Investiční prostředky města v letech 2004-2010 (v tis. Kč)

	2006	2007	2008	2009	2010	2011	2012	2013
inv. vlastní + úvěry	17 927	9 009	14 340	25 550	15 997	18 419	18 207	7 856
inv. dotační	4 150	7 585	5 810	15 839	4 484	0	0	0
<b>INV. VÝDAJE CELKEM</b>	<b>22 077</b>	<b>16 594</b>	<b>20 150</b>	<b>41 389</b>	<b>20 481</b>	<b>18 419</b>	<b>18 207</b>	<b>7 856</b>

Graf 34 - Investiční prostředky města v letech 2006-2013



## 4.8 Majetek města

Tab. 42 - Stav majetku k 31. 12. daného roku (v tis. Kč)

Druh majetku	2008	2009	2010	2011	2012	2013	2014	2015
DHM – Stavby	275 546	282 084	332 349	271 143	286 446	321 416	430 808	501 497
DHM – Samostatné mov.věci	13 149	14 451	14 149	10 184	9 125	15 249	19 297	19 565
DDNM	179	561	537	548	612	722	700	715
DDHM	5 490	11 051	10 904	11 695	11 506	15 927	8 869	8 870
Pozemky	34 942	36 874	35 074	35 160	35 215	47 408	48 191	48 117
Umělecká díla	22	22	22	639	639	639	663	663
Nedokončené investice	9 435	44 833	12 499	14 774	13 185	20 670	24 793	8 128
Zásoby	19	233	304	369	499	444	175	189
Pokladní hotovost	0	120	74	114	66	102	50	100
Ceniny – stravenky	1	67	1	1	1	2	2	1
Bank. Účty vč. FKSP/SF	6 773	7 429	3 356	3 129	10 464	16 357	19 605	17 231
Pohledávky za odběrateli	169	147	656	1 139	806	479	394	252
Závazky za dodavateli	253	2 314	472	1 049	315	1 410	115	95
Akcie	266 625	266 625	266 625	266 625	266 625	266 625	26 627	26 625
Podílové listy	220	227	228	228	232	233	235	240

# DOTAZNÍKOVÉ ŠETŘENÍ

## 1. Základní fakta

V rámci aktualizace analytické části Strategického rozvojového plánu města Fryšták byl v prosinci roku 2013 zpracován dotazník, jehož vyhodnocení by mělo poukázat na názory občanů, jejich preference, případně zhodnotit negativní ohlasy na vývoj města v posledních letech.

Dotazník byl vyhotoven v počtu 1 200 kusů. Distribuci zajišťovala Česká pošta koncem prosince 2013 s tím, aby dotazník byl doručen minimálně v počtu jednoho kusu do každé domácnosti. Další dotazníky byly veřejně přístupné přímo v budově Městského úřadu ve Fryštáku. Alternativou k získání dotazníku bylo jeho přímé vyplnění v elektronické podobě na webových stránkách [www.frystak.cz](http://www.frystak.cz). Sběr dotazníku byl ukončen k datu 10.ledna 2014. Bylo zpracováno 235 dotazníků, tj. téměř 19% z rozeslaných tiskopisů.

Podrobně byly zpracovány všechny odpovědi a provedeno následujících vyhodnocení, kde je u každé otázky uveden absolutní i relativní počet hlasujících u každé odpovědi.

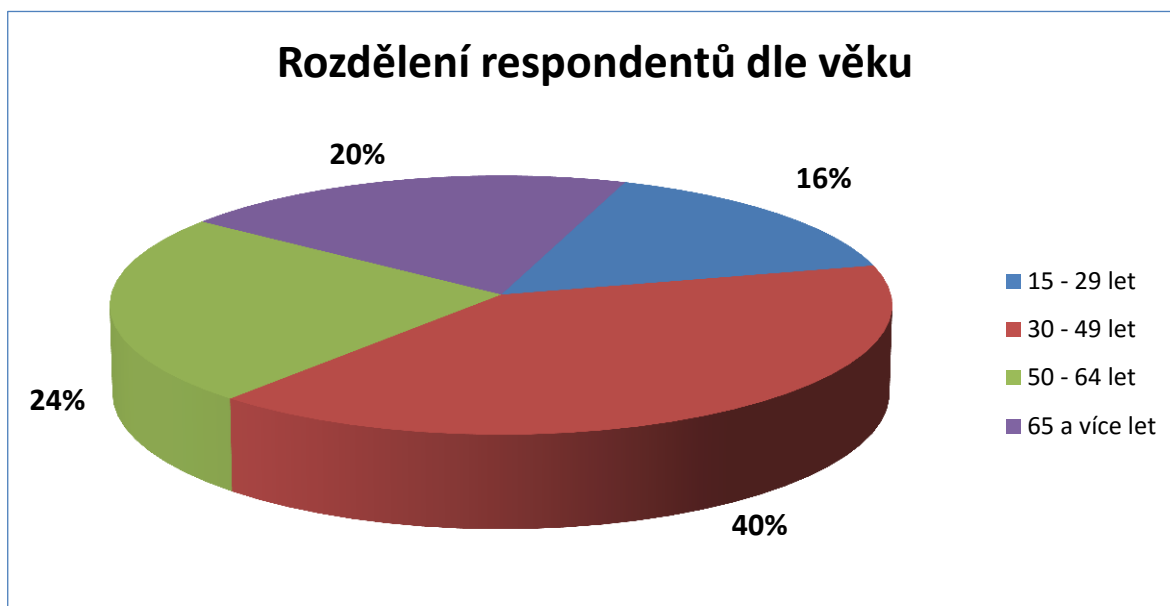
Dotazník tak podává ucelený přehled o názorech vzorku populace, která žije ve Fryštáku.

## 2. Vyhodnocení dotazníkového šetření

### Otázka č. 1: Rozdělení respondentů dle věku

Z hlediska věkového složení se ankety zúčastnilo nejvíce respondentů věkové skupiny 30-49 let. Skupiny 65 let a více a 50-64 let mají přibližně stejné zastoupení. Naopak nejnižší zastoupení má skupina 15-29 let.

věk	počet	%
15 - 29 let	37	16
30 - 49 let	94	40
50 - 64 let	56	24
65 a více let	48	20
celkem	235	100



### Otázka č. 2: Rozdělení respondentů dle pohlaví

Pokud porovnáme respondenty dle pohlaví, je zajímavá naprostá vyrovnanost mezi muži a ženami.

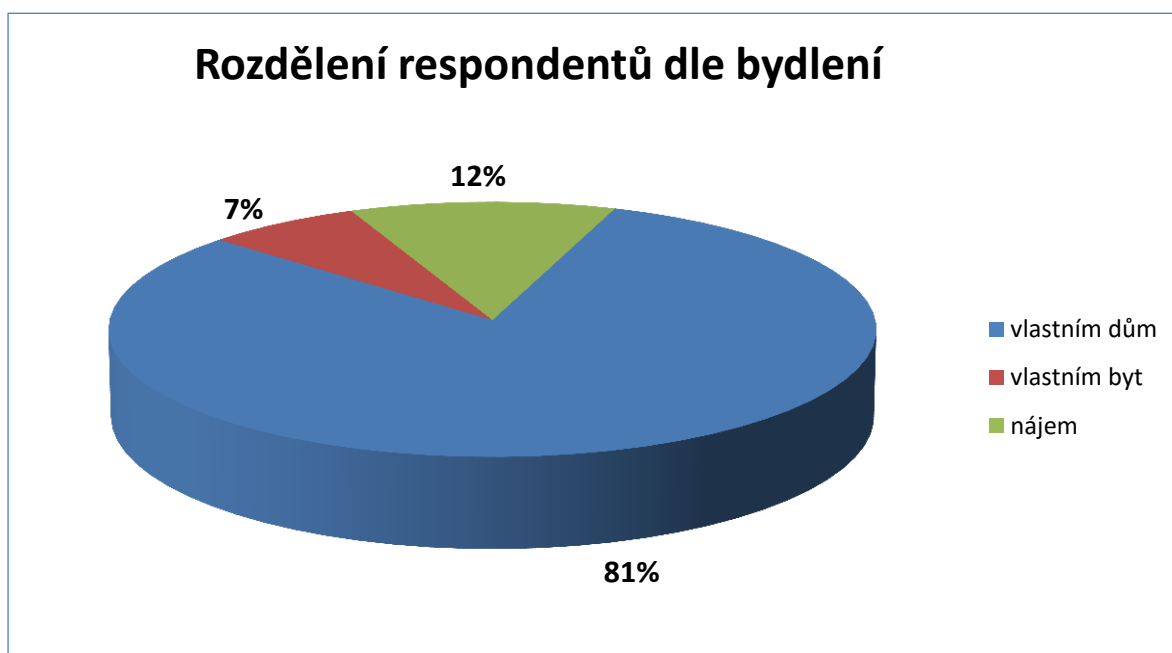
pohlaví	počet	%
ženy	113	50
muži	112	50
celkem	225	100



### Otázka č. 3: Rozdělení respondentů dle bydlení

Výsledkem šetření je naprosto převažující formou bydlení vlastní dům.

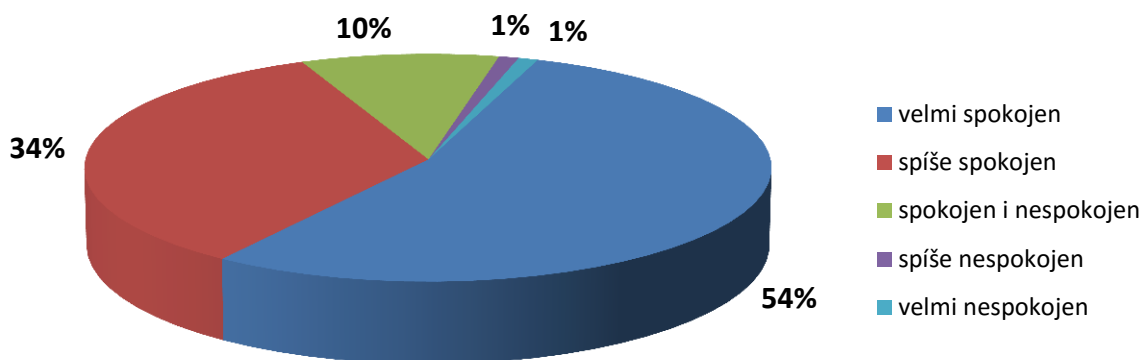
druh bydlení	počet	%
vlastní dům	190	81
vlastní byt	16	7
nájem	28	12
celkem	234	100



### Otázka č. 4: Rozdělení respondentů dle spokojenosti s bydlením

spokojenost	počet	%
velmi spokojen	127	54
spíše spokojen	79	34
spokojen i nespokojen	24	10
spíše nespokojen	2	1
velmi nespokojen	2	1
celkem	234	100

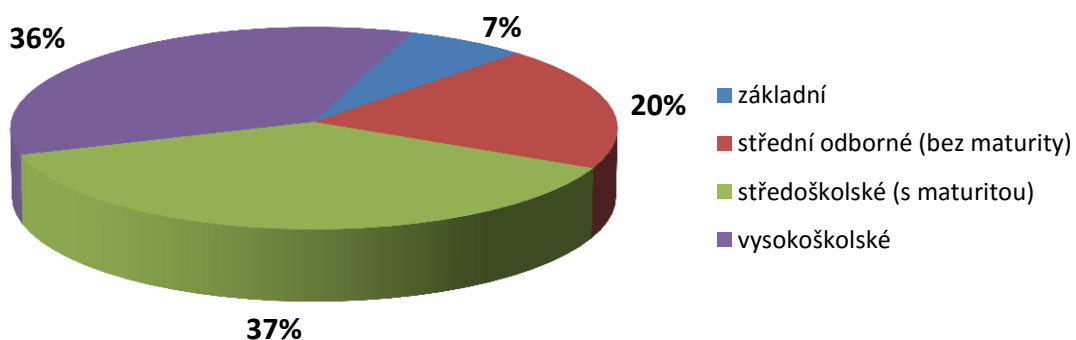
### Rozdělení respondentů dle spokojenosti s bydlením



### Otázka č. 5: Rozdělení respondentů dle vzdělání

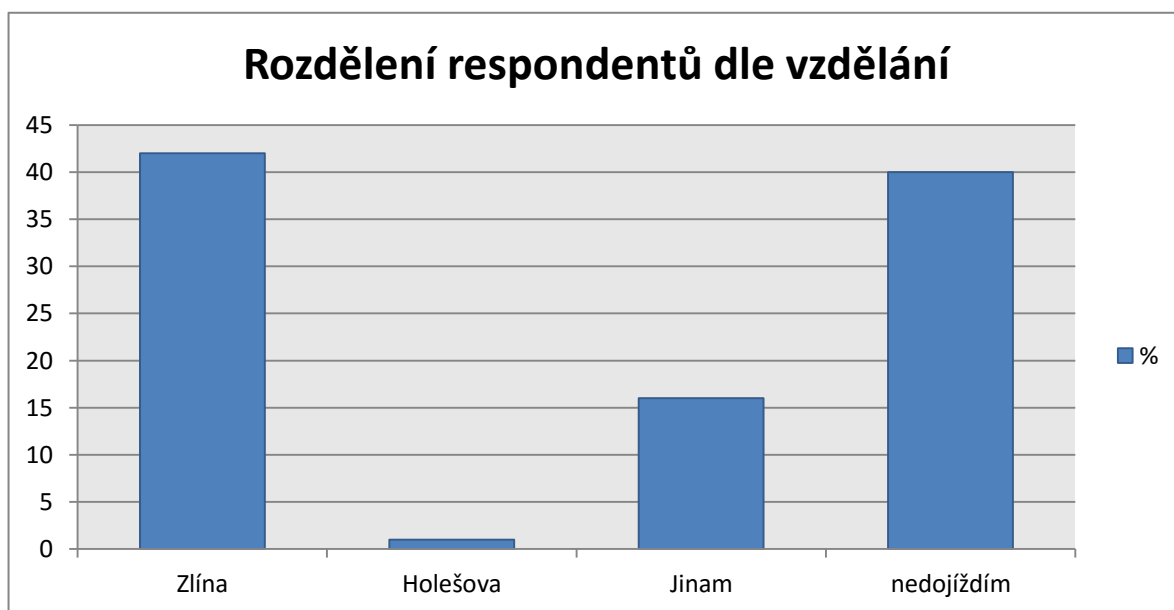
vzdělání	počet	%
základní	16	7
střední odborné (bez maturity)	47	20
středoškolské (s maturitou)	88	37
vysokoškolské	84	36
celkem	235	100

### Rozdělení respondentů dle vzdělání



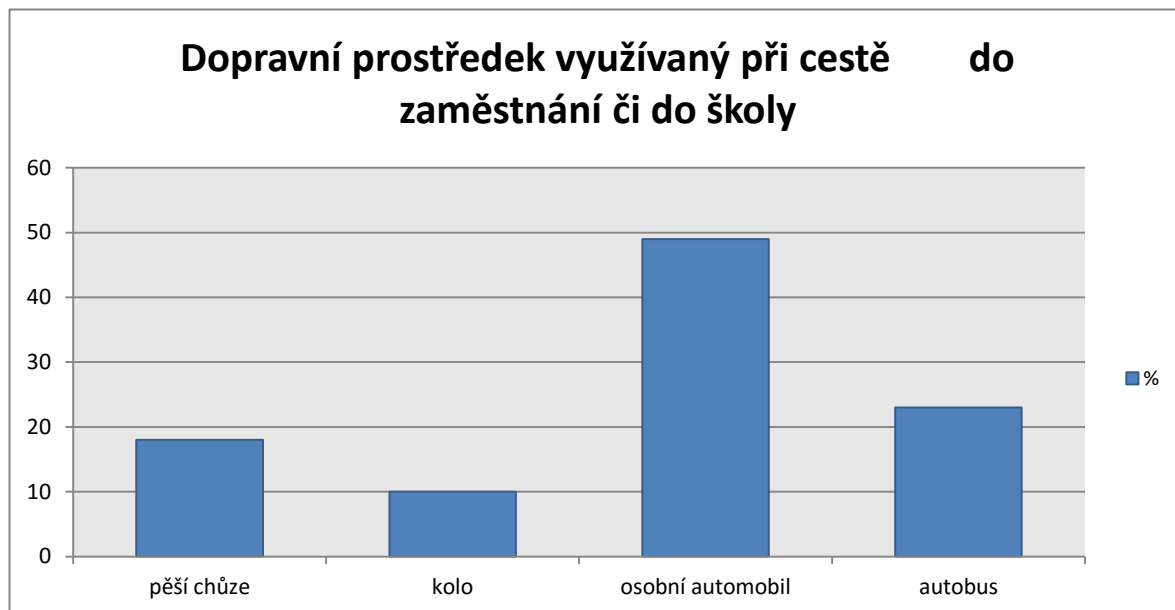
**Otázka č. 6: Za prací či studii dojždím do:**

	počet	%
Zlína	94	42
Holešova	3	1
Jinam	36	16
nedojíždím	90	40
celkem	223	100



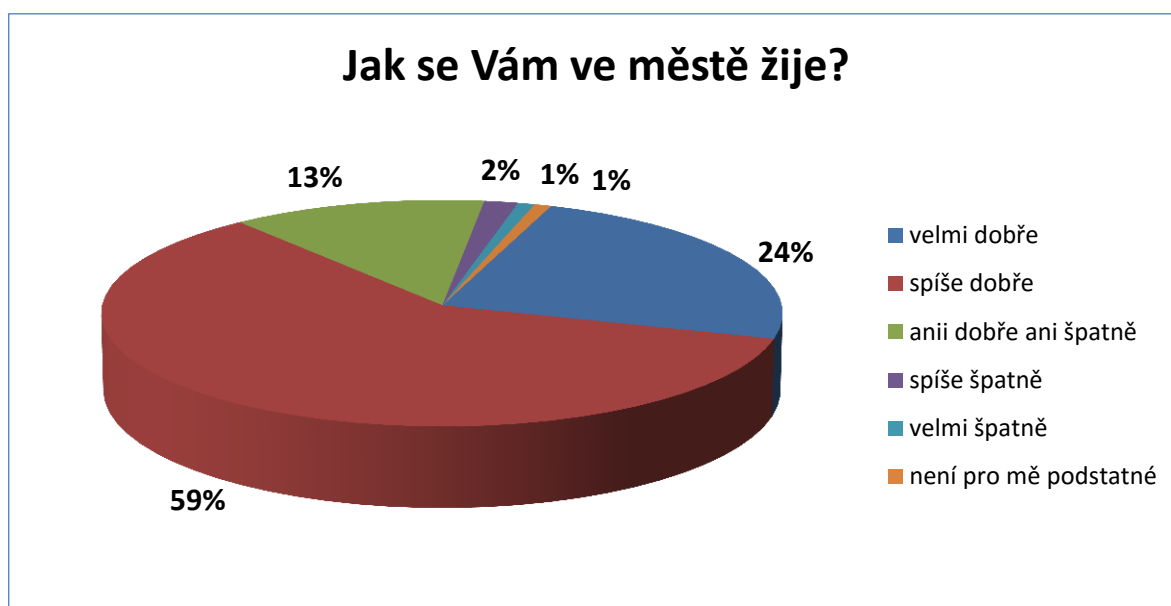
**Otázka č. 7 : Dopravní prostředek využívaný při cestě do zaměstnání či školy**

	počet	%
pěší chůze	36	18,37
kolo	20	10,20
osobní automobil	95	48,47
autobus	45	22,96
celkem	196	100



#### Otázka č. 8 : Jak se Vám ve městě žije?

	počet	%
velmi dobře	56	24,14
spíše dobře	138	59,48
anii dobře ani špatně	30	12,93
spíše špatně	4	1,72
velmi špatně	2	0,86
není pro mě podstatné	2	0,86
<b>celkem</b>	<b>232</b>	<b>100</b>



**Otázka č. 9 : Na základě jaké skutečnosti vycházelo Vaše hodnocení v předchozí otázce?**

Spíše a velmi dobré hodnocení života ve městě vychází podle největší části respondentů ze dostatečné kapacity a kvality školství jak základního i předškolního, zdravotnictví a ostatních služeb

**Otázka č. 10 : Pokuste se zhodnotit činnost města z hlediska bydlení**

spokojenost	počet	%
velmi spokojen	56	24,24
spíše spokojen	134	58,01
spíše nespokojen	20	8,66
velmi nespokojen	4	1,73
je mi to lhostejné	17	7,36
celkem	231	100



**Otázka č. 11 : Pokuste se zhodnotit činnost města z hlediska školství**

spokojenost	počet	%
velmi spokojen	62	28,97
spíše spokojen	96	44,86
spíše nespokojen	15	7,01
velmi nespokojen	5	2,34
je mi to lhostejné	36	16,82
celkem	214	100



**Otázka č. 12 : Pokuste se zhodnotit činnost města z hlediska sociální oblasti péče.**

spokojenost	počet	%
velmi spokojen	42	19,09
spíše spokojen	113	51,36
spíše nespokojen	21	9,55
velmi nespokojen	5	2,27
je mi to lhostejné	39	17,73
celkem	220	100



**Otázka č. 13 : Pokuste se zhodnotit činnost města z hlediska zdravotnictví.**

spokojenost	počet	%
velmi spokojen	58	25,44
spíše spokojen	110	48,25
spíše nespokojen	29	12,72
velmi nespokojen	3	1,32
je mi to lhostejné	28	12,28
celkem	228	100



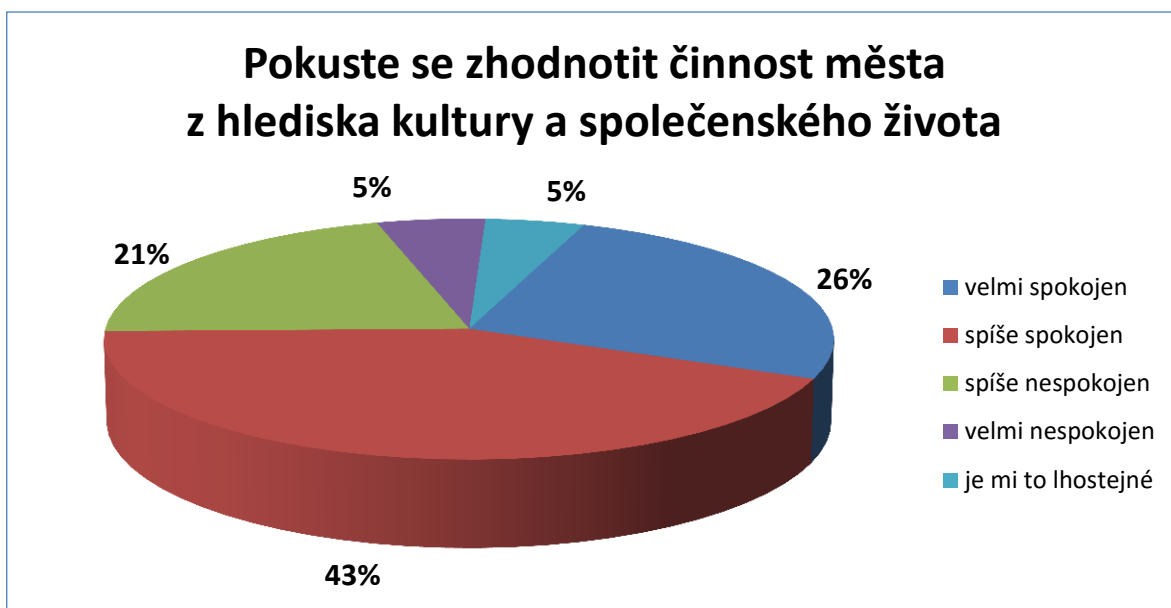
**Otázka č. 14 : Pokuste se zhodnotit činnost města z hlediska veřejné dopravy.**

spokojenost	počet	%
velmi spokojen	50	22,52
spíše spokojen	112	50,45
spíše nespokojen	27	12,16
velmi nespokojen	14	6,31
je mi to lhostejné	19	8,56
celkem	222	100



**Otázka č. 15 : Pokuste se zhodnotit činnost města z hlediska kultury a společenského života.**

spokojenost	počet	%
velmi spokojen	60	26,09
spíše spokojen	99	43,04
spíše nespokojen	48	20,87
velmi nespokojen	12	5,22
je mi to lhostejné	11	4,78
celkem	230	100



**Otázka č. 16 : Pokuste se zhodnotit činnost města z hlediska sportovního vyžití.**

spokojenost	počet	%
velmi spokojen	49	21,88
spíše spokojen	103	45,98
spíše nespokojen	31	13,84
velmi nespokojen	9	4,02
je mi to lhostejné	32	14,29
celkem	224	100



**Otázka č. 17 : Pokuste se zhodnotit činnost města z hlediska péče o rozvoj cestovního ruchu.**

spokojenost	počet	%
velmi spokojen	25	11,57
spíše spokojen	60	27,78
spíše nespokojen	56	25,93
velmi nespokojen	16	7,41
je mi to lhostejné	59	27,31
celkem	216	100



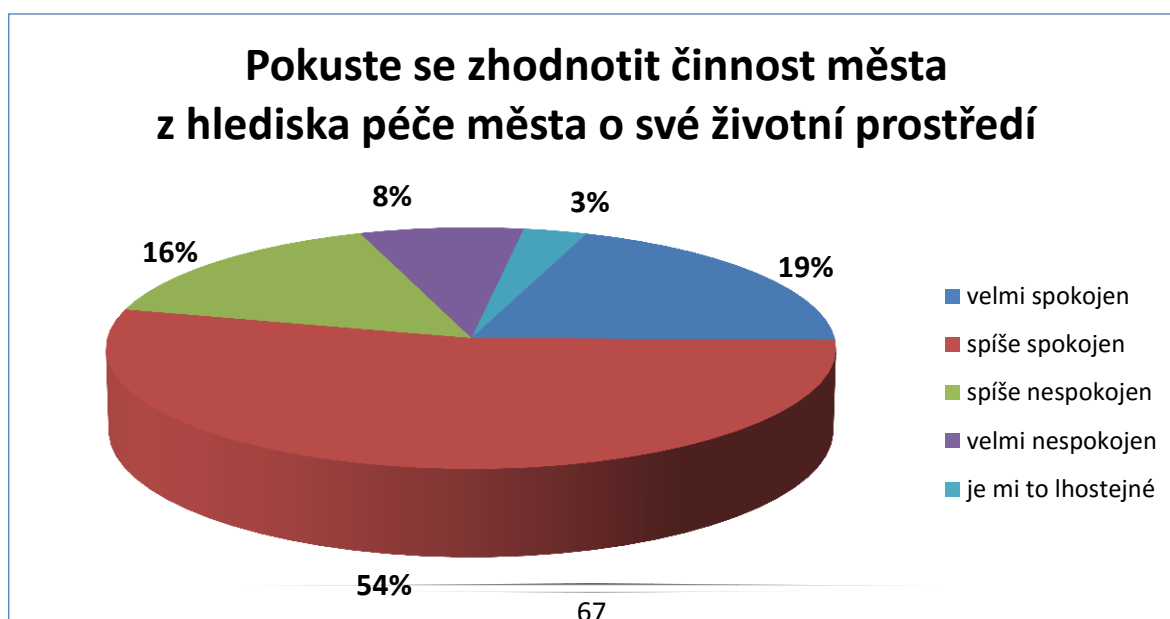
**Otázka č. 18 : Pokuste se zhodnotit činnost města z hlediska systému odpadového hospodářství.**

spokojenost	počet	%
velmi spokojen	114	48,72
spíše spokojen	87	37,18
spíše nespokojen	13	5,56
velmi nespokojen	12	5,13
je mi to lhostejné	8	3,42
celkem	234	100



**Otázka č. 19 : Pokuste se zhodnotit činnost města z hlediska péče města o své životní prostředí.**

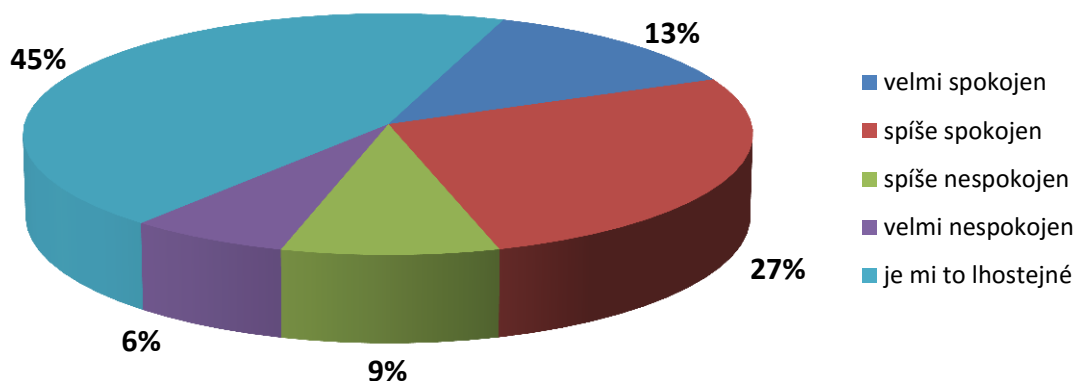
spokojenost	počet	%
velmi spokojen	45	19,65
spíše spokojen	123	53,71
spíše nespokojen	36	15,72
velmi nespokojen	18	7,86
je mi to lhostejné	7	3,06
celkem	229	100



**Otázka č. 20 : Pokuste se zhodnotit činnost města z hlediska podmínek pro podnikání.**

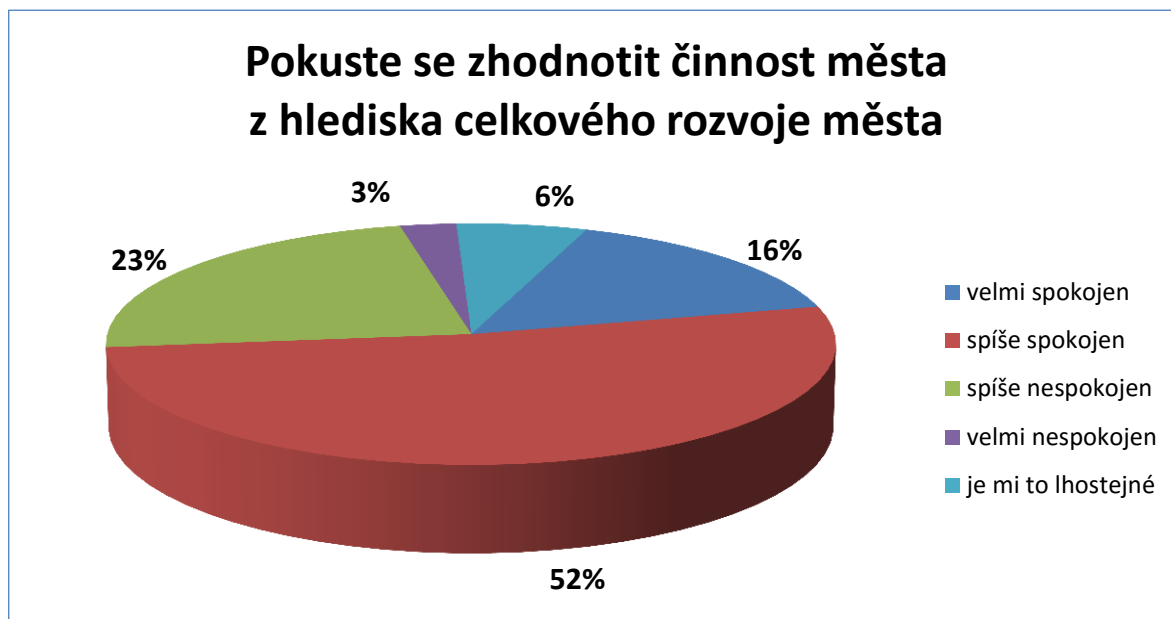
spokojenost	počet	%
velmi spokojen	28	13,15
spíše spokojen	57	26,76
spíše nespokojen	19	8,92
velmi nespokojen	14	6,57
je mi to lhostejné	95	44,60
celkem	213	100

**Pokuste se zhodnotit činnost města z hlediska péče města o své životní prostředí**



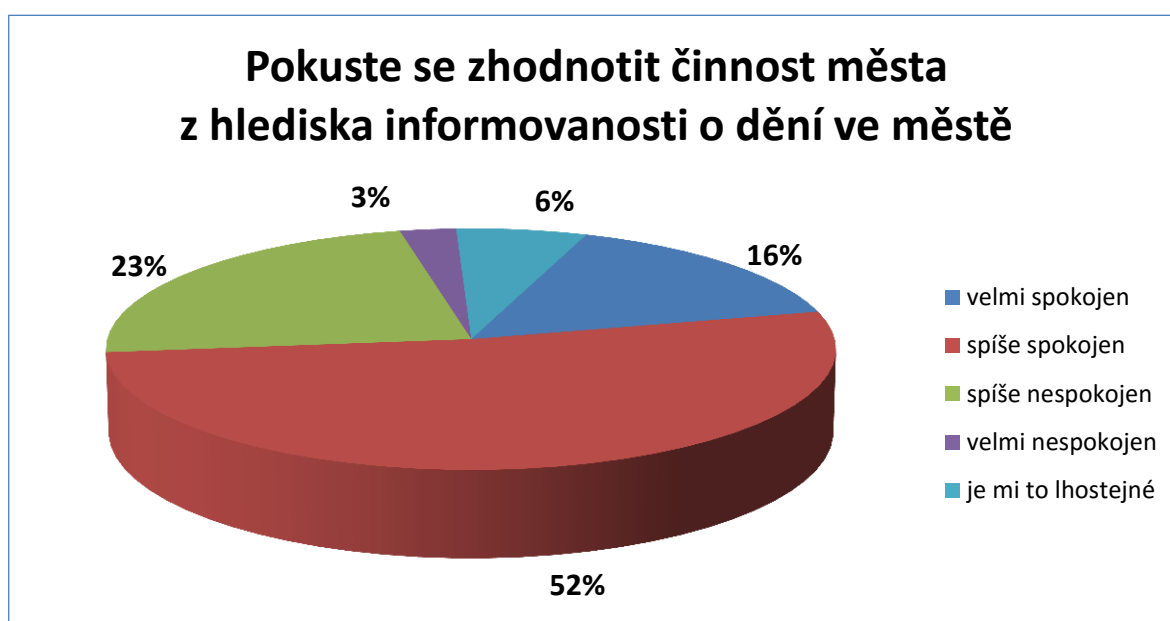
**Otázka č. 21 : Pokuste se zhodnotit činnost města z hlediska celkového rozvoje města.**

spokojenost	počet	%
velmi spokojen	35	15,70
spíše spokojen	116	52,02
spíše nespokojen	52	23,32
velmi nespokojen	6	2,69
je mi to lhostejné	14	6,28
celkem	223	100



**Otázka č. 22 : Pokuste se zhodnotit činnost města z hlediska informovanosti o dění ve městě.**

spokojenost	počet	%
velmi spokojen	119	50,64
spíše spokojen	89	37,87
spíše nespokojen	18	7,66
velmi nespokojen	3	1,28
je mi to lhostejné	6	2,55
celkem	235	100



**Otázka č. 23 : Pokuste se zhodnotit činnost města z hlediska mezilidských vztahů ve městě.**

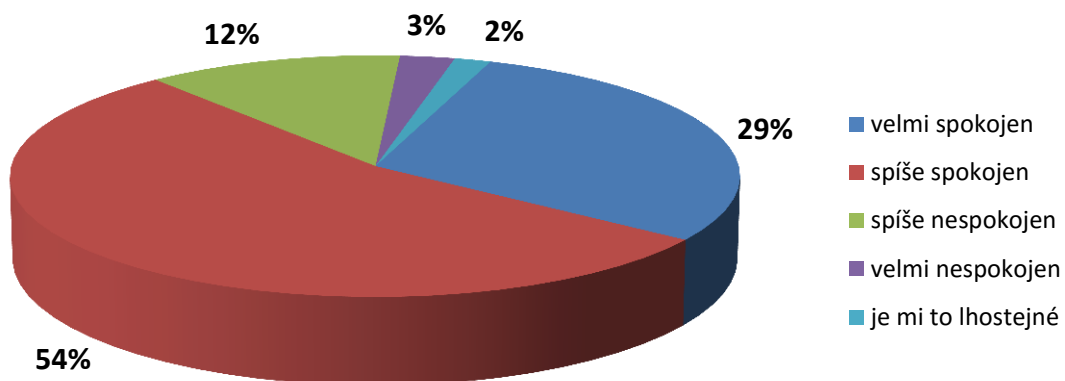
spokojenost	počet	%
velmi spokojen	39	17,41
spíše spokojen	110	49,11
spíše nespokojen	40	17,86
velmi nespokojen	16	7,14
je mi to lhostejné	19	8,48
celkem	224	100



**Otázka č. 24 : Pokuste se zhodnotit činnost města z hlediska bezpečnosti ve městě.**

spokojenost	počet	%
velmi spokojen	67	29,39
spíše spokojen	123	53,95
spíše nespokojen	28	12,28
velmi nespokojen	6	2,63
je mi to lhostejné	4	1,75
celkem	228	100

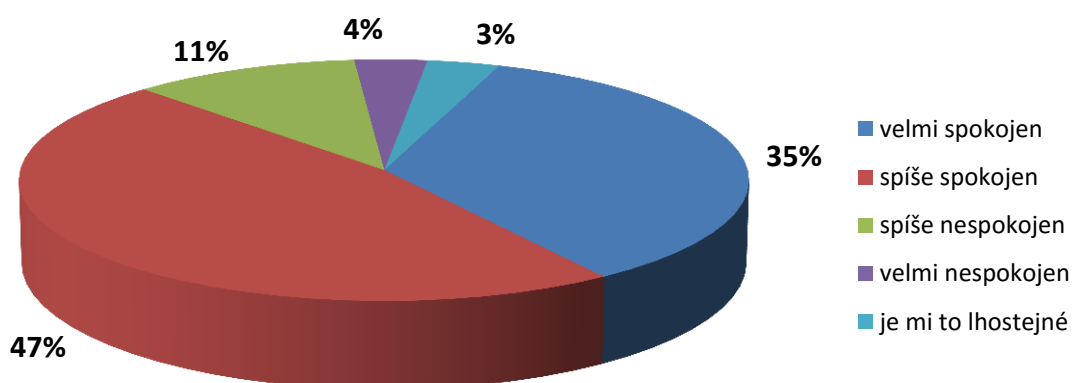
### Pokuste se zhodnotit činnost města z hlediska bezpečnosti ve městě



**Otázka č. 25 : Pokuste se zhodnotit činnost města z hlediska fungování městského úřadu.**

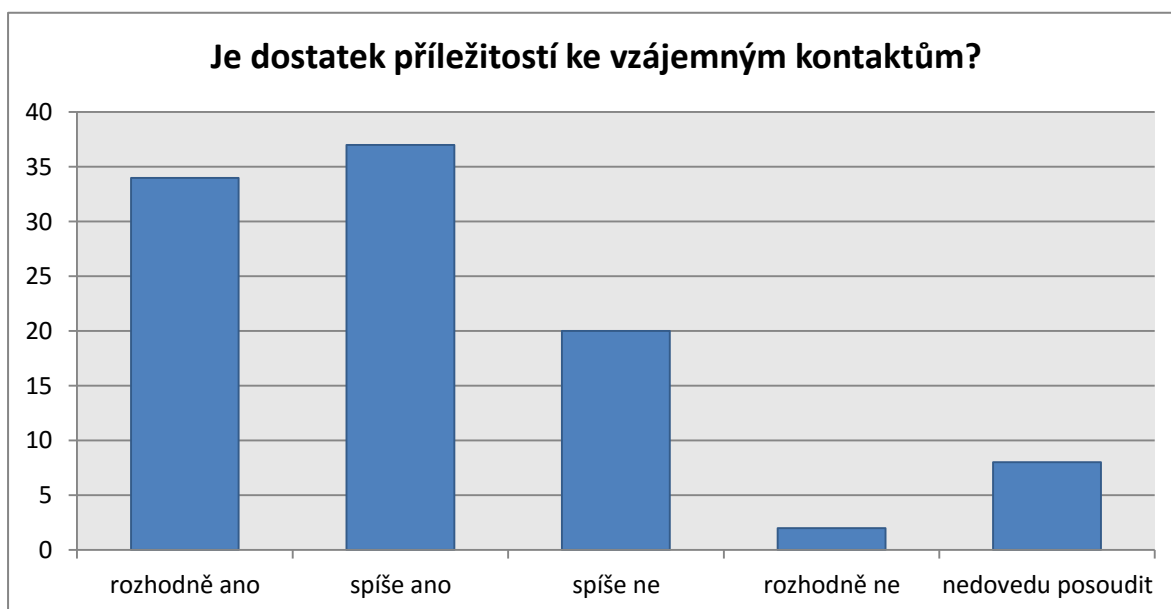
spokojenost	počet	%
velmi spokojen	80	34,93
spíše spokojen	108	47,16
spíše nespokojen	25	10,92
velmi nespokojen	8	3,49
je mi to lhostejné	8	3,49
celkem	229	100

### Pokuste se zhodnotit činnost města z hlediska fungování městského úřadu



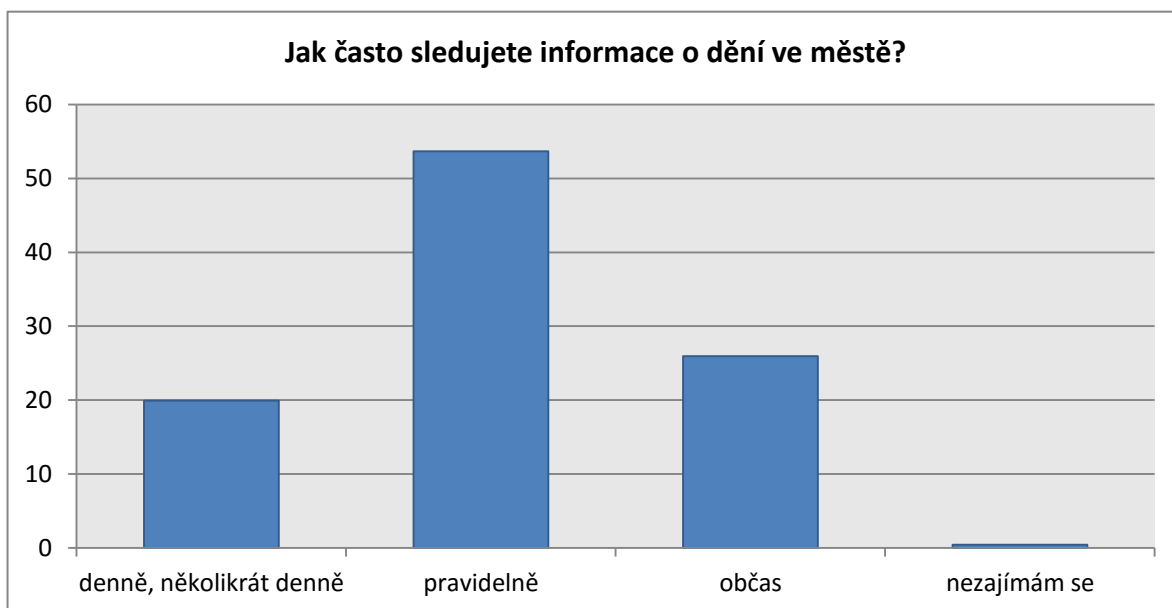
**Otázka č. 26 : Myslíte si, že obyvatelé města mají dostatek příležitostí ke vzájemným kontaktům?**

hodnocení	počet	%
denně, několikrát denně	46	19,91
pravidelně	124	53,68
občas	60	25,97
nezajímám se	1	0,43
<b>celkem</b>	<b>231</b>	<b>100</b>



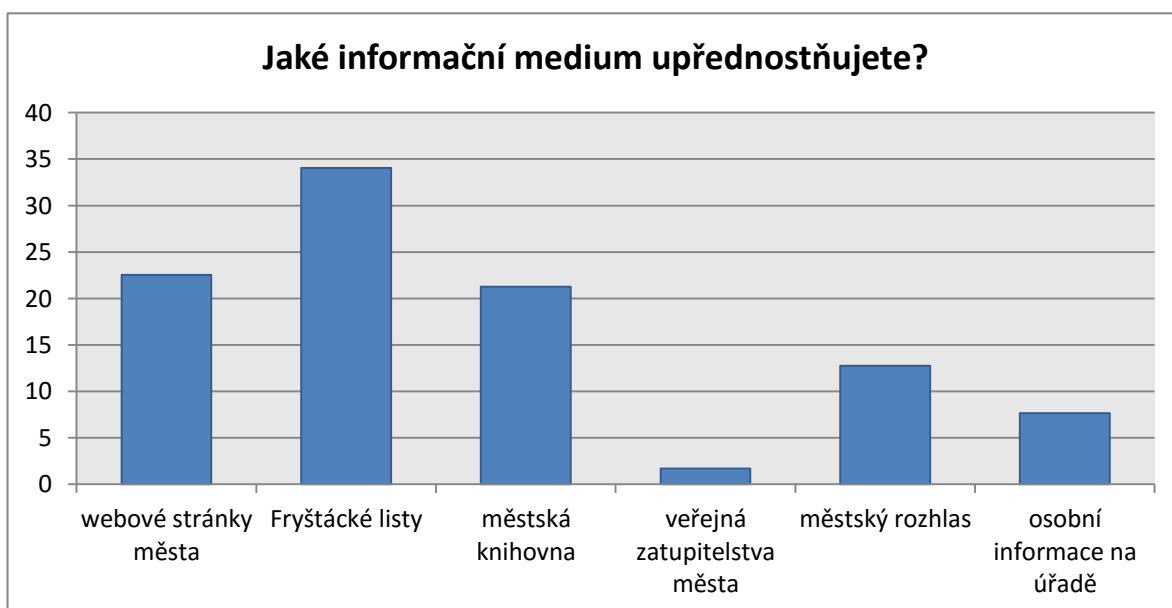
**Otázka č. 27 : Jak často sledujete informace o dění ve městě?**

hodnocení	počet	%
rozhodně ano	77	33,77
spíše ano	84	36,84
spíše ne	45	19,74
rozhodně ne	4	1,75
nedovedu posoudit	18	7,89
<b>celkem</b>	<b>228</b>	<b>100</b>



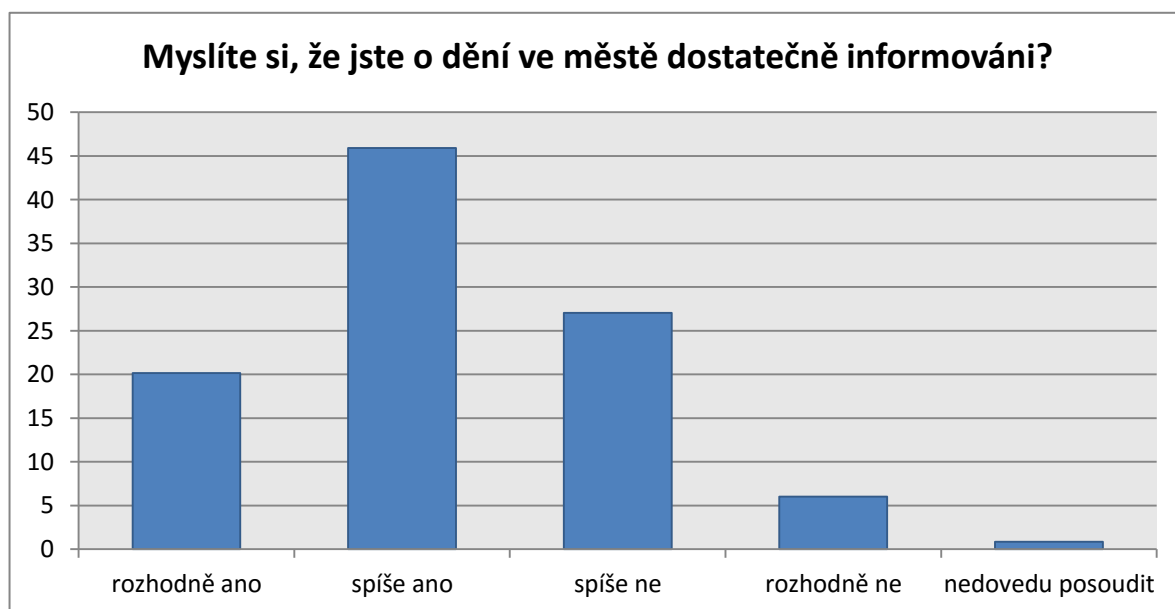
**Otázka č. 28 : Jaké informační medium ke sledování dění ve městě nejvíce upřednostňujete?**

hodnocení	počet	%
webové stránky města	53	22,55
Fryštácké listy	80	34,04
městská knihovna	50	21,28
veřejná zastupitelstva města	4	1,70
městský rozhlas	30	12,77
osobní informace na úřadě	18	7,66
<b>celkem</b>	<b>235</b>	<b>100</b>



**Otázka č. 29 : Myslíte si, že jste o dění ve městě dostatečně informováni?**

hodnocení	počet	%
rozhodně ano	47	20,17
spíše ano	107	45,92
spíše ne	63	27,04
rozhodně ne	14	6,01
nedovedu posoudit	2	0,86
celkem	233	100

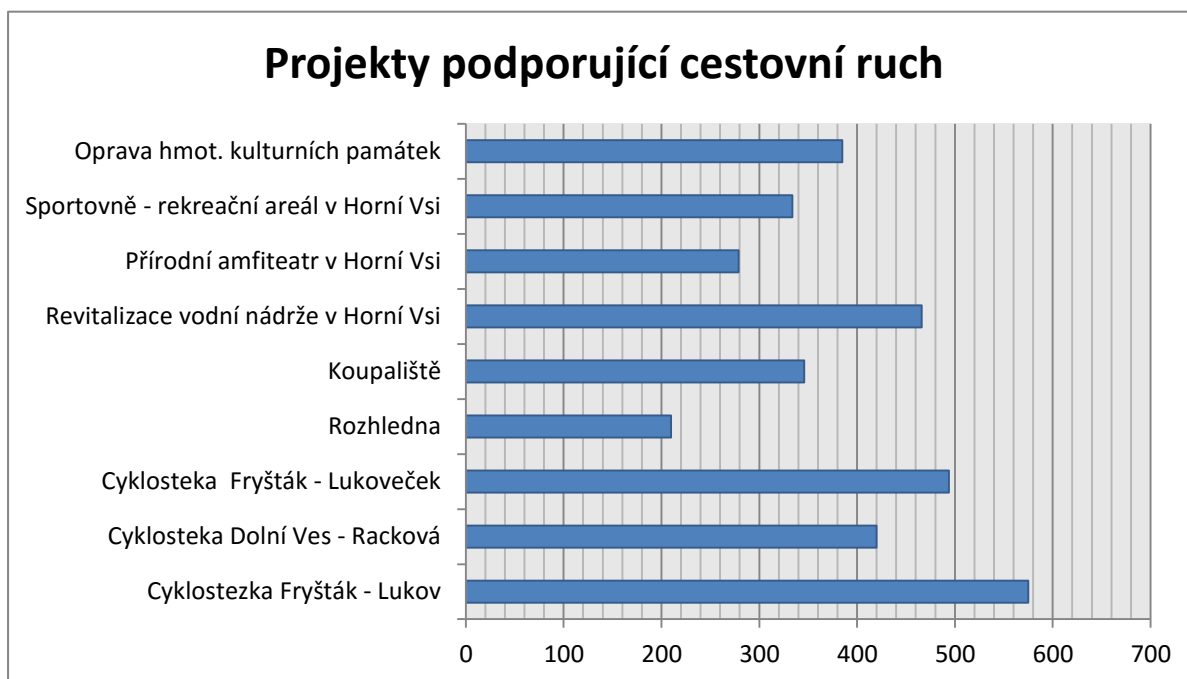


## Jak by se podle Vás mělo město dále rozvíjet?

Rozvojové projekty byly hodnoceny dle zájmu občanů, přičemž 4 = projekt nejvíce důležitý / zajímavý.

### Otázka č. 30 : Projekty podporující cestovní ruch

projekty podporující cestovní ruch	4	3	2	1	0
Cyklostezka Fryšták - Lukov	97	50	16	5	1
Cyklosteka Dolní Ves - Racková	54	40	36	12	15
Cyklosteka Fryšták - Lukoveček	79	42	23	6	10
Rozhledna	19	13	26	43	33
Koupaliště	42	35	18	37	20
Revitalizace vodní nádrže v Horní Vsi	72	41	20	15	12
Přírodní amfiteatr v Horní Vsi	25	19	45	32	20
Sportovně - rekreační areál v Horní Vsi	31	35	34	37	13
Oprava hmot. kulturních památek	38	54	31	9	9



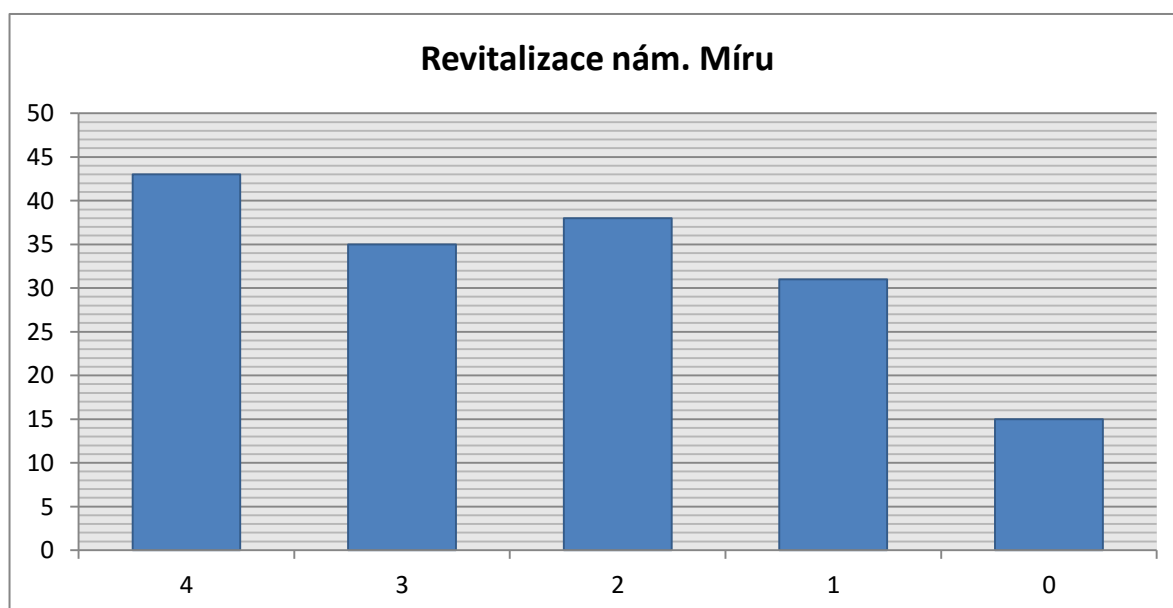
Mezi projekty podporující rozvoj cestovního ruchu jednoznačně dominují projekty cyklostezek, především cyklostezka Fryšták – Lukov.

**Otázka č. 31: Projekty v oblasti životního prostředí**  
(kanalizace, odpadové hospodářství, energetické úspory apod.)

U projektů v oblasti životního prostředí se hlavní zájem soustředí na dosažení energetických úspor energie.

**Otázka č. 32: Infrasturkturní projekty**

infrastruktturní projekty	4	3	2	1	0
Revitalizace nám. Míru	43	35	38	31	15



Vedle výstavby a oprav infrastruktury je také hodně zdůrazňován zájem na zachování dostatku zeleně na území města.

**Otázka č. 33: Rekonstrukce a výstavba chodníků**

Jednoznačnou prioritní lokalitou pro výstavbu a rekonstrukce chodníků ve městě je ulice Komenského.

**Otázka č. 34: Rekonstrukce místních komunikací**

Jako nejdůležitější zaměření rekonstrukce místních komunikací respondenti s malým rozdílem vybrali místní komunikaci od náměstí ve směru na Zlín, odstranění retardérů na ulici Komenského a místní komunikace na Vítové a Ke Skalce.

### Otázka č. 35: Vodovody

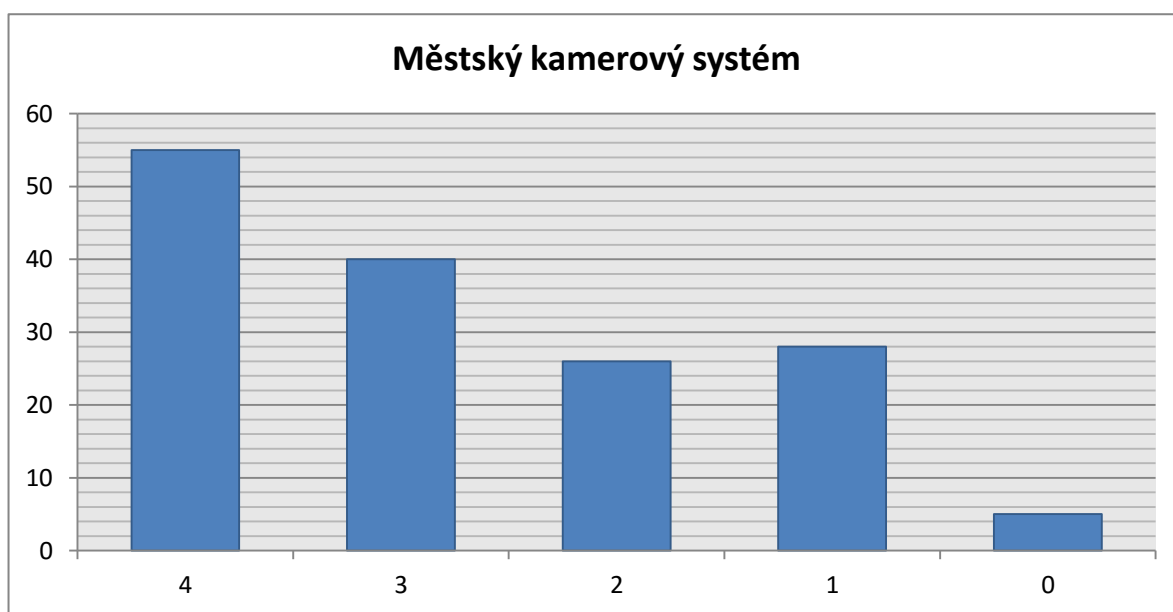
Co se týká vodovodu, tak hlavní zájem je na výstavbu vodovodu na Žabárně.

### Otázka č. 36: Projekty zaměřené na podporu úspor energie

U projektů na úsporu energie převažuje zájem o moderní veřejné osvětlení včetně inteligentních spínačů těsně následovaný zájmem o solární systémy a větrné zdroje.

### Otázka č. 37: Projekty prevence kriminality

prevence kriminality	4	3	2	1	0
Městský kamerový systém	55	40	26	28	5



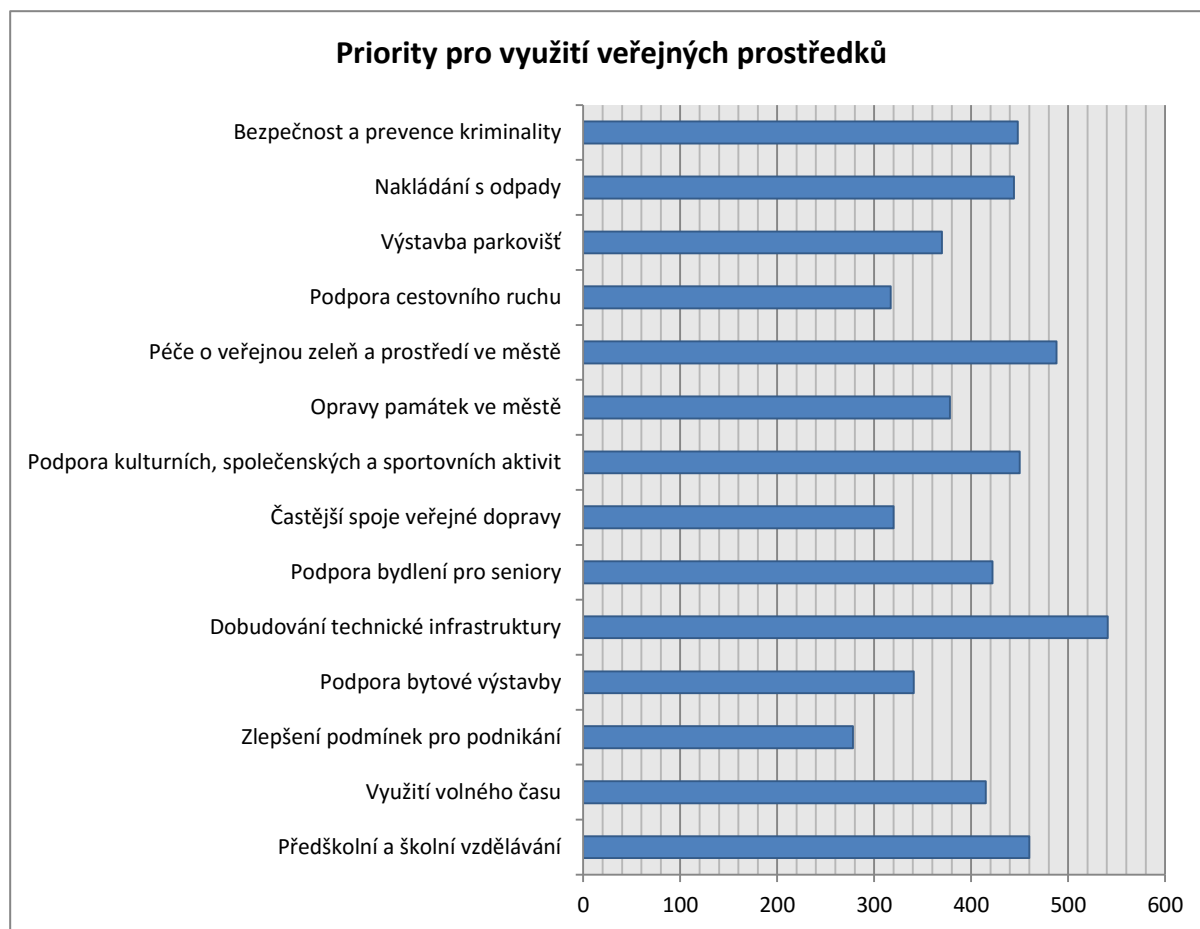
Nejvíce podporovaným dalším opatřením na prevenci kriminality je posílení hlídek policie.

### Otázka č. 38: Vaše konkrétní nápady, náměty a návrhy na investiční projekty

Mezi dalšími navrženými projekty se nejčastěji objevují cyklostezka Fryšták – Zlín, větší využití Klubu Kotelna pro společenské akce, děti a mládež a za stejným účelem obnova kina.

**Otázka č. 39: Představte si, že můžete rozhodnout o využití obecních finančních prostředků. Na co byste je přednostně využil/a?**

využití obecních finančních prostředků	4	3	2	1	0
Předškolní a školní vzdělávání	67	55	12	3	10
Využití volného času	43	62	25	7	6
Zlepšení podmínek pro podnikání	22	30	44	12	24
Podpora bytové výstavby	26	52	29	23	13
Dobudování technické infrastruktury	88	51	17	2	3
Podpora bydlení pro seniory	51	55	22	9	10
Častější spoje veřejné dopravy	29	39	38	11	14
Podpora kulturních, společenských a sportovních aktivit	49	67	24	5	1
Opravy památek ve městě	28	64	34	6	9
Péče o veřejnou zeleň a prostředí ve městě	58	75	14	3	1
Podpora cestovního ruchu	20	51	34	16	13
Výstavba parkovišť	37	43	36	21	4
Nakládání s odpady	58	53	26	1	3
Bezpečnost a prevence kriminality	62	49	22	9	4



**Otázka č. 40: Vaše další náměty, připomínky, komentáře:**

V dalších návrzích na rozvoj města jsou nejčastěji zmiňovány cyklostezky, zachování ploch zeleně ve městě, a podpora účasti místních souborů na kulturních akcích.

# NÁVRHOVÁ ČÁST

Východiska pro návrhovou část jsou zpracována na základě poznatků z analýzy města, výstupů ze SWOT analýzy pracovní skupiny, které se zúčastnila i politická reprezentace města Fryštáku, a výsledků dotazníkového šetření zachycují **základní (klíčové) podněty** pro návrhovou část.

## 1. SWOT analýza

SILNÉ STRÁNKY (S) (pozitiva, rozvojové faktory)	SLABÉ STRÁNKY (W) (negativa, problémy)
<ul style="list-style-type: none"> <li>• Napojení na krajské město</li> <li>• Dobrá dopravní dostupnost a frekventovaná veřejná doprava</li> <li>• Uspokojivá situace místní dopravní infrastruktury</li> <li>• Kvalitní předškolní, školní a mimoškolní zařízení</li> <li>• Zanedbatelná úroveň sociálně patologických jevů u dětí a mládeže</li> <li>• Dostupnost a kvalita zdravotnických a sociálních služeb</li> <li>• Pozvolný růst počtu obyvatelstva</li> <li>• Příznivá věková struktura obyvatelstva</li> <li>• Vysoký podíl bydlení ve vlastním domě</li> <li>• Dostupnost dalšího vzdělávání v blízkém okolí (Zlín, Holešov)</li> <li>• Umístění místního obvodního oddělení Policie ČR</li> <li>• Dobře fungující jednotka SDH</li> <li>• Aktivní neziskový sektor, široká nabídka volnočasových aktivit</li> <li>• Přírodní lokality s potenciálem pro využití k rekreaci</li> <li>• Propojení města s okolím cyklotrasami</li> <li>• Existence kvalitních sportovišť</li> <li>• Vhodný terén pro pěší turistiku, cykloturistiku, lyžování, koňská turistika</li> <li>• Dobrá kvalita životního prostředí</li> <li>• Informovanost občanů – Fryštácké listy, webové stránky města, místní rozhlas, rozesílání elektron. Zpráv</li> <li>• Funční plán krizového řízení</li> </ul>	<ul style="list-style-type: none"> <li>• Exponovanost hlavního tahu II/490 – dopravní zatížení centra města</li> <li>• Nedostatečná kvalita MK a chodníků v místních/okrajových částech</li> <li>• Nedostatečný počet a kvalita některých chodníků, přechodů pro chodce a veřejného osvětlení</li> <li>• Nevhodné podmínky pro bezbariérový nástup do prostředků veřejné hromadné dopravy</li> <li>• Nedostatečná kapacita parkovacích míst</li> <li>• Chybějící vodovodní síť v MČ</li> <li>• Chybějící propojení města s okolím cyklostezkami</li> <li>• Absence mimořádného atraktoru cestovního ruchu</li> <li>• Nedokončená revitalizace areálu vodní nádrže v Horní Vsi</li> <li>• Nedostatek připravených stavebních parcel a vysoká cena stavebních pozemků pro bytovou výstavbu</li> <li>• Nedostatečné služby v oblasti pohostinství a ubytování</li> <li>• Neexistence vyhlášky o regulaci hazardu</li> </ul>

**Limity rozvoje:**

komunikace a jejich ochranná pásma, NATURA 2000, záplavová území, ochranná pásma vodních zdrojů, eroze půdy.

PŘÍLEŽITOSTI (O) (vnější rozvojové faktory)	HROZBY (T) (neovlivnitelná negativa, problémy)
<ul style="list-style-type: none"> <li>• Výstavby dálnice D49</li> <li>• Využití vícezdrojového financování – dotace EU, SR</li> <li>• Poloha města – dobrá dostupnost z okolních měst a obcí</li> <li>• Blízkost průmyslové zóny v Holešově</li> <li>• Obnova a zachování místních tradic</li> <li>• Přetrvávající tendence obyvatel vyhledávat bydlení mimo větší města</li> <li>• Koncepce ochrany bezpečnosti ve spolupráci s Policí ČR a JSDH</li> <li>• Využití vodních ploch jako místa rekreace, odpočinku a aktivního sportu</li> <li>• Vybudování rekreačních areálů</li> <li>• Spolupráce s množstvím subjektů, věnujících se mimoškolnímu vzdělávání a trávení volného času</li> <li>• Sdílení zkušeností partnerských obcí</li> </ul>	<ul style="list-style-type: none"> <li>• Další zvýšení intenzity dopravy</li> <li>• Ohrožení podzemních vod především zemědělskou velkovýrobou</li> <li>• Odliv kvalifikovaných lidí (migrace za prací)</li> <li>• Vyjíždka obyvatel za prací a službami</li> <li>• Relativně vysoký počet ekonomicky neaktivních obyvatel</li> <li>• Zhoršení demografického vývoje obyvatel města</li> <li>• Zvyšující se nároky na sociální služby</li> <li>• Změna typu zemědělské výroby, nevhodná péče o krajinu</li> <li>• Zvýšení ekologické zátěže</li> <li>• Provozovatelé hazardních her</li> </ul>

## 2. Strategická vize

---

Vize SP je obrazem toho, jakým směrem se bude město měnit a zlepšovat a jak bude vypadat na konci řešeného období, tj. v roce 2020.

Strategická vize SP je definována na základě výsledků, provedené analýzy SWOT a dotazníkového šetření, čímž je zajištěna její budoucí reálnost a splnitelnost.

Strategická vize odpovídá na otázku, jak bychom si představovali, aby bylo město Fryšták charakterizováno po uplynutí období platnosti programu rozvoje?

- Fryšták je tolerantní - bezpečné místo pro spokojený život všech jeho obyvatel.
- Fryšták – místo, které je atraktivní pro mladé obyvatele i návštěvníky.
- Fryšták – město s kvalitní infrastrukturou a životním prostředím.
- Fryšták se chce bavit – město s bohatým společenským a spolkovým životem.

## 3. Strategické cíle

---

Strategické cíle stanovují, čeho chce město Fryšták dosáhnout realizací programu rozvoje.

Cíl 1 - Vybavenost obce

Cíl 2 – Služby

Cíl 3 - Vzdělávání a sport

Cíl 4 - Volnočasové aktivity

## **Cíl 1 – Vybavenost obce**

Strategický cíl „Vybavenost obce“ v sobě zahrnuje především problematiku dopravního napojení území na hlavní silniční tahy, rozvoj infrastruktury pro cyklistickou dopravu, oblast veřejné hromadné dopravy, řešení problematiky parkování a celkové propojení místních částí města. Dále se zaměřuje na problematiku bezpečnosti a také na snížení znečištění životního prostředí, především v oblasti ovzduší a hluku, snížení environmentálních rizik a dále dobudování chybějící technické infrastruktury s dopady na snížení vlivů na ŽP a zvýšení kvality života.

### **Opatření 1.1**

#### **Zvýšení atraktivity cyklistické a pěší dopravy**

- Aktivita 1.1.1** Vybudování cyklostezky Fryšták – Zlín
- Aktivita 1.1.2** Vybudování cyklostezky Fryšták – Lukov (částečně osvětlená mezi Fryštákem a Vítovou)
- Aktivita 1.1.3** Propojení městských částí a osad (Lukovské, Suché, Kučovanice, Žabárna)
- Aktivita 1.1.4** Propojení s okolními obcemi (Racková, Lukoveček, Holešov)

### **Opatření 1.2**

#### **Zlepšení zázemí pro sportovní, kulturní a vzdělávací aktivity**

- Aktivita 1.2.1** Rozšíření a rekonstrukce sportovního areálu na fotbalovém hřišti na multifunkční sportovně-kulturní areál
- Aktivita 1.2.2** Vybudování / rekonstrukce kulturně – vzdělávacího multifunkčního centra (kino, stará hasičská zbrojnice)
- Aktivita 1.2.3** Vyčištění vodní nádrže v Horní Vsi, vybudování odbahňovací nádrže na přítoku a další infrastruktury, (zachování přírodního rázu, finská sauna, letní kino)
- Aktivita 1.2.4** Sportoviště pro seniory
- Aktivita 1.2.5** Vybudování jednotného multifunkčního sportovního komplexu v areálu ZŠ, Sokolovny a kotelny
- Aktivita 1.2.6** Multifunkční hřiště na Vítové a Žabárně

### **Opatření 1.3**

#### **Zlepšení napojení na nadřazené dopravní síť**

- Aktivita 1.3.1** Iniciování návrhů řešení a spolupráce s investorem na vyřešení dobré dostupnosti všech místních částí a okolních obcí na stávající i nově budovanou nadřazenou dopravní síť (především D49)
- Aktivita 1.3.2** Iniciování prověření možnosti vybudování vlakového propojení Zlín – Holešov

## **Opatření 1.4**

### **Zvýšení atraktivity území pro dlouhodobé bydlení všech skupin obyvatelstva**

- Aktivita 1.4.1** Zásíťování pozemků pro novou bytovou výstavbu
- Aktivita 1.4.2** Výstavba místních komunikací pro novou bytovou výstavbu
- Aktivita 1.4.3** Vytvoření podmínek pro rozvoj nových developerských projektů v oblasti bytové výstavby

## **Opatření 1.5**

### **Dobudování a rekonstrukce technické infrastruktury a budov**

- Aktivita 1.5.1** Vyřešení parkování v centru města
- Aktivita 1.5.2** Oprava cesty na Vítové
- Aktivita 1.5.3** Vytvoření podmínek pro další rozvoj datové infrastruktury
- Aktivita 1.5.4** Výstavba vodovodu na Žabárně a Vylantech
- Aktivita 1.5.5** Dobudování kanalizace na Vítové
- Aktivita 1.5.6** Výstavba a rekonstrukce místních komunikací (MK), mostů, chodníků a náměstí
- Aktivita 1.5.7** Realizace projektů na zkvalitňování systémů nakládání s odpady
- Aktivita 1.5.8** Realizace preventivních opatření vzniku černých skládek
- Aktivita 1.5.9** Realizace opatření pro zvýšení bezpečnosti na MK
- Aktivita 1.5.10** Realizace opatření na odstraňování bariér na MK a chodnicích
- Aktivita 1.5.11** Rekonstrukce budov v majetku města
- Aktivita 1.5.12** Regenerace hřbitova

## **Cíl 2 – Služby**

Strategický cíl „Služby“ se zaměřuje na problematiku dostupnosti sociálních a zdravotních služeb a dalších služeb zajišťujících potřeby obyvatel města.

### **Opatření 2.1**

#### **Zajištění dostatečné dopravní obslužnosti**

**Aktivita 2.1.1** Zabezpečení potřebného počtu linek veřejné dopravy

### **Opatření 2.2**

#### **Zlepšení dostupnosti zdravotnických služeb**

**Aktivita 2.2.1** Iniciovat zřízení ambulance očního lékaře

### **Opatření 2.3**

#### **Zvýšení kapacity sociálních služeb**

**Aktivita 2.3.1** Zavedení 1. stupně sociálních služeb + terénní služba

**Aktivita 2.3.2** Iniciovat možnost zařazení Domu s byty pro důchodce do systému sociálních služeb

### **Opatření 2.4**

#### **Zavedení opatření pro optimalizaci řízení samosprávy**

**Aktivita 2.4.1** Vytvoření systému vzdělávání volených orgánů

**Aktivita 2.4.2** Zvyšování kvalifikace zaměstnanců města

**Aktivita 2.4.3** Zlepšení procesů a infrastruktury pro řízení města

**Aktivita 2.4.4** Zkvalitnění zázemí a vybavení úseku technických služeb

**Aktivita 2.4.5** Zkvalitnění přenosu informací za strany řízení města směrem k občanům

### **Opatření 2.5**

#### **Zajištění dostupnosti ostatních služeb**

**Aktivita 2.5.1** Zkvalitnění zázemí pro Policii ČR v domě č. 386

**Aktivita 2.5.2** Podpora fungování JSDH města

**Aktivita 2.5.3** Zavedení městského kamerového systému

**Aktivita 2.5.4** Podpora rozvoje stravovacích a ubytovacích kapacit

**Aktivita 2.5.5** Rozšíření kapacity předškolních zařízení

## **Cíl 3 – Vzdělání a sport**

Strategický cíl „Vzdělávání a sport“ se zaměřuje především na problematiku vzdělávání obyvatel a podmínek pro jejich sportovní vyžití.

### **Opatření 3.1**

#### **Vybudování zázemí pro vzdělávací aktivity**

- Aktivita 3.1.1** Rekonstrukce půdních prostor ZŠ Fryšták
- Aktivita 3.1.2** Multifunkční přístavba objektu ZŠ Fryšták

### **Opatření 3.2**

#### **Zapojení rodičů a veřejnosti do vzdělávání dětí**

- Aktivita 3.2.1** Zavádění metod zážitkové pedagogiky
- Aktivita 3.2.2** Zajištění vnějších zdrojů financování – sponzoři, granty
- Aktivita 3.2.3** Zavádění nových trendů a metod ve výuce
- Aktivita 3.2.4** Zavedení systematického dalšího vzdělávání pedagogů

### **Opatření 3.3**

#### **Podpora dalšího vzdělávání občanů**

- Aktivita 3.3.1** Podpora rozvoje terciárního vzdělávání
- Aktivita 3.3.2** Realizace osvětových programů pro seniory

### **Opatření 3.4**

#### **Podpora sportu**

- Aktivita 3.4.1** Podpora spolkové činnosti ve sportu
- Aktivita 3.4.2** Aktualizace grantového systému směřující k rozvoji činnosti NNO
- Aktivita 3.4.3** Podpora investic do sportovišť (případné převody majetků ze spolků na město)

### **Opatření 3.5**

#### **Prevence sociálně patologických jevů**

- Aktivita 3.5.1** Realizace programů primární prevence pro děti a mládež
- Aktivita 3.5.2** Zavedení systematického oborové vzdělávání pedagogů v oblasti prevence sociálně patologických jevů
- Aktivita 3.5.3** Realizace osvětových programů pro zvyšování kompetencí rodičů v oblasti sociálně patologických jevů

## **Cíl 4 – Volnočasové aktivity**

Strategický cíl „Volnočasové aktivity“ se zaměřuje na problematiku vytváření podmínek pro spolkový život, kulturní a společenské akce i další volnočasové aktivity ve spolupráci s relevantními subjekty.

### **Opatření 4.1**

#### **Podpora kultury**

- Aktivita 4.1.1** Zachování a rozšíření kulturních akcí, podpora spolkové činnosti v oblasti kultury
- Aktivita 4.1.2** Vydání vyhlášky stanovující pravidla pro pořádání kulturních akcí (čas ukončení, hlučnost, četnost, odpovědnost organizátorů)
- Aktivita 4.1.3** Stanovení prioritních akcí v oblasti kultury
- Aktivita 4.1.4** Zřízení letního kina u vodní nádrže v Horní Vsi
- Aktivita 4.1.5** Vybudování Stezek zdraví v okolí města (posezení, houpačky, posilovací stroje, apod.)

### **Opatření 4.2**

#### **Podpora ostatních volnočasových aktivit**

- Aktivita 4.2.1** Podpora spolkové činnosti v oblasti volnočasových aktivit

### **Opatření 4.3**

#### **Ochrana a revitalizace místních památek**

- Aktivita 4.3.1** Revitalizace památek na území města

### **Opatření 4.4**

#### **Rozvoj aktivit místní knihovny**

- Aktivita 4.4.1** Rozvoj osvětových aktivit
- Aktivita 4.4.2** Rozvoj kronikářských aktivit

### **Opatření 4.5**

#### **Podpora družebních aktivit**

- Aktivita 4.5.1** Podpora sportovních družebních aktivit
- Aktivita 4.5.2** Podpora kulturních a osvětových družebních aktivit
- Aktivita 4.5.3** Podpora ostatních družebních aktivit