

MĚSTO FRYŠTÁK

**STRATEGICKÝ ROZVOJOVÝ
PLÁN
MĚSTA FRYŠTÁK
2008 - 2013**

Úvod	4
Slovo starosty	5
ANALYTICKÁ ČÁST	6
1. Základní charakteristika města	7
1.1 Historie	7
1.2 Správa města	8
2. Vnější vztahy města	11
2.1 Zahraniční vztahy	11
2.2 Postavení města v rámci Zlínského kraje	11
2.3 Region Zlínsko	11
2.4 Mikroregion Lukovské podhradí	11
3. Socioekonomická analýza dosavadního rozvoje	12
3.1 Obyvatelstvo	12
3.2 Trh práce	23
3.3 Technická infrastruktura	27
3.4 Dopravní infrastruktura	30
3.5 Občanská vybavenost a sociální sféra	32
3.6 Kultura, památky	38
3.7 Cestovní ruch a rekreace	40
3.8 Průmysl a zemědělství	42
4. Hospodaření města	47
4.1 Dluhová služba	47
4.2 Výsledky hospodaření města	47
4.3 Vývoj stavu běžných účtů	48
4.4 Vývoj pohledávek a závazků	48
4.5 Financování města	49
4.6 Očekávané hospodaření v roce 2008	52
4.7 Organizace města	52
4.8 Investiční prostředky města	59
4.9 Majetek města	60
SWOT ANALÝZA	62
1. Význam SWOT analýzy	63
2. SWOT analýza	64
A. Zvýšení kvality městského prostředí	64
B. Zlepšení kvality života a úrovně vzdělanosti	68
C. Podpora ekonomického rozvoje	70
D. Řízení a správa města	71
DOTAZNÍKOVÉ ŠETŘENÍ	72
1. Základní fakta	73
2. Vyhodnocení dotazníkového šetření	74
STRATEGICKÁ ČÁST	95
1. Strategická vize	96
1.1 Kritické oblasti	96
A. Zvýšení kvality městského prostředí	96

<i>B. Zlepšení kvality života a úrovně vzdělanosti</i>	100
<i>C. Podpora ekonomického rozvoje</i>	104
<i>D. Řízení a správa města</i>	105
PROJEKTOVÁ ČÁST	108
1. Projekty	109
2. Cyklus implementace	163
2.1 Organizační zajištění rozvoje	163
2.2 Personální zajištění	163
2.3 Financování rozvoje	163
2.4 Postup implementace	164
2.5 Metody hodnocení investic	164

Úvod

Dostává se Vám do rukou Strategický rozvojový plán města Fryšták. Tento projekt obsahuje jak obecné záměry, tak konkrétní projekty v souvislosti s naplněním strategické vize.

Jedná se o střednědobý dokument, který byl zpracován za účelem zjištění současného stavu a vývoje města a má sloužit pro rozhodování o dalším směru rozvoje města. V souvislosti s novým plánovacím obdobím EU pro léta 2007 – 2013 je vhodné sladit zájmy města Fryštáku s cíli Národního strategického referenčního rámce a prioritami operačních programů, zejména Regionálního operačního programu pro region NUTS II Střední Morava.

Rozsah Strategického rozvojového plánu města Fryšták je závislý na velikosti města. Je jisté, že zde nikdy nebude takový rozvojový potenciál jako u sídel se statisíci obyvatel, výhodou plánů menších měst je však možnost rychlé reakce na aktuální problémy a potřeby obyvatel přímo zjištěným díky osobním kontaktům řídicích orgánů (starosta, členové zastupitelstva, úředníci městského úřadu) s obyvateli.

V první části, která je nazvána analytickou, je uveden podrobný profil města obsahující informace o historii, ale i současném stavu města v oblasti demografické, občanské, ekonomické a územně-technické. Analytická část je shrnuta v přehledné SWOT analýze.

Druhá, dotazníková část se věnuje výzkumu priorit jednotlivých občanů. Tato část slouží spolu se SWOT analýzou jako podklad pro třetí oddíl práce – návrhovou část.

Třetí, návrhová část je uvedena SWOT analýzou, která je nezbytným předpokladem pro následné stanovení strategické vize, cílů a priorit města, které jsou zde podrobně popsány.

Čtvrtá, projektová část poté uvádí jednotlivé cíle a priority do konkrétní podoby a zpracovává tak možné způsoby jejich realizace v projektech, které mohou být, v závislosti na finanční situaci města, v tomto období naplněny.

Při zpracování Strategického rozvojového plánu města Fryšták bylo čerpáno z:

- Českého statistického úřadu
- informací Úřadu práce ve Zlíně
- Národního strategického referenčního rámce
- programových dokumentů k Regionálnímu operačnímu programu NUTS II Střední Morava
- programových dokumentů operačních programů
- Koncepce Zlínského kraje
- statistik, informací pracovníků a evidence Městského úřadu ve Fryštáku
- informací poskytnutých řediteli školských zařízení ve Fryštáku
- knihy Město Fryšták (s laskavým svolením PhDr. Česlava Zapletala)
- připomínek a námětů Mgr. L. Doležela, PhDr. Č. Zapletala, R. Oravy, Mgr. S. Knedlové, Mgr. L. Sovadiny a dalších

Slovo starosty



Vážení spoluobčané, návštěvníci našeho města, milí přátelé!

Každá epocha lidstva má své milníky – období, která se později, vzhledem k časům budoucím, stávají těmi zásadně určujícími. K takovým etapám, jejíž význam docení především naši následovníci, plně prožíváme nyní i my všichni, kteří jsme dali zelenou pro společný život v integrované Evropě.

Jsem rád, že jako starosta mohu konstatovat, že se většinově i občané města Fryštáku hrdě přihlásili k myšlence jednotné Evropy fungující na zásadách morálního, právního a ekonomického zdraví pro všechny – pro jejího občana, rodinu (domácnost) firmu ...

Jeví se tedy nanejvýš logické, že i my, zástupci občanů, kteří nás s důvěrou pověřili správou věcí veřejných, záležitostí nám dnes a denně nejbližších, plně respektujeme nová pravidla evropského soužití.

Nejen proto nyní ve svých rukou třímáte tento dokument – Strategický rozvojový plán města Fryštáku na období let 2008 až 2013, který komplexně představuje zásadní směry rozvoje celé naší aglomerace pro nejbližší období.

Tento plán byl připravován několik měsíců a s velkou odpovědností všech, kteří se na něm podíleli, neboť si uvědomovali, jak důležité je právě nyní jednak formulovat své rozvojové cíle (krátkodobé, střednědobé, dlouhodobé), jednak i cesty (způsoby) jejich dosažení, tedy jejich úspěšnou realizaci s ohledem na nabízený systém nástrojů efektivního využívání všech národních i evropských finančních prostředků. Byl to úkol jistě nelehký, zvážíme-li ještě, že zastupitelstvo chtělo ve svém novém programu navazovat na regionální i národní historické a kulturní tradice a odkaz našich předků, jejichž dobré dílo hodláme společně rozvíjet!

Chtěl bych tedy velmi poděkovat všem, kteří na tomto dokumentu pracovali – zejména Bc. Lence Jaškové, zpracovatelce dokumentu, na jejíž profesionálních bedrech ležel největší díl odpovědnosti a erudice, jejímu manželovi Ing. Michalu Jaškovi, který byl vždy nezištně nápomocen, ale také všem z řad zastupitelů, úředníků či dalších odborníků, jakož i občanů, kteří se spolupodíleli cennou radou, informací či jakkoliv jinak, bylo-li zapotřebí.

Věřím, že je tímto dokumentem městu Fryšták a jeho občanům předkládán ambiciózní program jeho dalšího rozvoje. Jsem přesvědčen, že se stane spolehlivým kompasem pro všechny, kdo bude o životě ve Fryštácké brázdě chtít rozhodovat skutečně odpovědně ...

Všem Fryšťačanům ze srdce přeji, aby naše městečko bylo opravdu tím krásným místem pro žití všední i sváteční!

Mgr. Lubomír Doležel
Starosta města

I.
ANALYTICKÁ ČÁST

1. Základní charakteristika města

Město Fryšták leží ve Zlínském kraji, v severní části okresu Zlín a je to jediné město na trase Zlín – Holešov.

Zastavěné území je roztaženo ve dvou směrech – podél potoku Januštice a podél silnice na Holešov a Zlín. Tato souvisle zastavěná plocha se dělí na místní části Horní Ves, Dolní Ves a Fryšták. Administrativně však k městu Fryštáku patří i osady Vylanta, Suché, Lukovské, Žabárna a Vítová.

Nadmořská výška sídla je 250 – 300 m, zem. šířka 49° 17' 4" zem. délka 17° 41' 8".

Vzdušné vzdálenosti od vybraných českých měst:

- Praha 250 km,
- Brno 78 km,
- Plzeň 315 km,
- Ostrava 73 km.

Vzdálenost od vybraných evropských center:

- Berlín 472 km,
- Vídeň 150 km,
- Bratislava 133 km,
- Varšava 404 km.

1.1 Historie

První větší písemná zmínka o Fryštáku pochází z roku 1356. Tehdy Fryšták patřil pod lukovské panství, měl charakter poddanského města, nehrazeného, založeného nad soutokem Januštice a Fryštáckého potoka. V písemných dokumentech lze nalézt název města Freistat, Freystat, Frisstak, Freystadt, Frysstak, Fryšták atd.

Ve 14. století byly zaznamenány první zmínky o Horní a Dolní Vsi. V roce 1952 byly spojeny spolu s Fryštákem v jednu obec. V roce 1960 se připojila i místní část Vítová. K první přestavbě města došlo po požáru v roce 1841. Město získalo osobitý ráz, jehož jádro v podobě středu města zůstalo zachováno dodnes.

Původní zástavbu Horní a Dolní Vsi tvoří zemědělské usedlosti. Charakteristickým prvkem na celém území města je rozptýlený způsob zástavby s řadou hospodářských objektů. K výrazným změnám v půdorysu obce a rozmachu obytné výstavby a přestavby došlo v roce 1945, kdy byla kvalita výstavby nahrazena kvantitou. V padesátých letech i následujících desetiletích se vyvíjela individuální výstavba rodinných domků, naopak občanská vybavenost zůstávala jen na bázi rekonstrukcí a údržby.

Od počátku sedmdesátých let začala etapa postupného řešení problémů města, v němž chyběly vodovod, přívod plynu i kanalizační systém. Ve všech částech Fryštáku si občané postavili autobusové čekárny a podíleli se na budování chodníků a všech pracích souvisejících s výstavbou vodovodního řádu, plynofikací města. Byly vybudovány asfaltové komunikace na celém území města.

1.2 Správa města

Reforma státní správy na přelomu let 2002 a 2003 vedla ke změnám organizace města i městského úřadu. V důsledku toho vnikly nové odbory, vzrostl počet zaměstnanců i náplň jejich práce, aby bylo město schopné plnit stanovené úkoly. V současnosti z důvodu efektivnosti počet zaměstnanců klesá.

Městský úřad tvoří starosta, místostarosta a zaměstnanci města, kteří jsou rozčleněni dle jednotlivých agend do tří odborů:

- odbor správy majetku
- odbor výstavby města a životního prostředí
- ekonomicko-správní odbor, který zahrnuje 5 oddělení:
 - ekonomické
 - kultury
 - matriky
 - oddělení správní a sociální
 - podatelnu

V rámci městské úřadu je evidován stavební a matriční úřad.

Nejvyšším orgánem města je zastupitelstvo, do kterého bylo zvoleno 17 členů, kteří ze svých řad zvolili za starostu města Mgr. Lubomíra Doležela a jako místostarostu Radomíra Dupala.

Zastupitelstvo zřizuje na základě zákona o obcích:

- výbor finanční : Ing. Stanislav Velikovský, CSc. (předseda)
 Mgr.Petr Pagáč
 Roman Lauterkranc
 Radomír Vyskup
 Petr Bezděčik

- kontrolní Ing.Jiří Dofek (předseda)
 Richard Orsava
 Richard Januška
 Marcela Ševelová
 Marta Hřebáčková
 Jaroslav Vítovský
 Zdeněk Poledňák

Dále jsou zde zřízeny:

- výbor osadní Vítová Petr Ernest (předseda)
 Libor Mikl
 Jiří Daněk
 Libor Hanák
 Alena Sanitnířníková

- výbor pro rodinu Ing.Jan Görig (předseda)
 Mgr.Libor Sovadina
 Bc. Marcela Ševelová
 Martin Němec
 Markéta Poláková
 Emília Osohová
 Jana Jasenská

Výkonným orgánem města v oblasti samostatné působnosti je rada města, která je odpovědná zastupitelstvu. Do tohoto orgánu bylo zvoleno 5 členů v tomto složení :

- Mgr.Lubomír Doležel,
- Radomír Dupal,
- Ing.Stanislav Velikovský, CSc.,
- Mgr.Petr Pagáč,
- Libor Mikl.

Rada města zřizuje 5 odborných komisí.

Jedná se o:

- komisi stavební
Ing.Jan Košák (předseda),
Ing.Miloslav Kasala,
Radomír Dupal,
Ing.Eduard Baďura,
Antonín Krčma
- komisi kulturní
Libor Mikl (předseda)
PhDr. Česlav Zapletal
Mgr.František Bezděk
Ing.Jan Görig
Vlasta Kunstová
Ing.Karel Zlámalík
Jana Vitovská
Mgr.Pavel Nášel
Ivana Plšková
- komisi pro školství, mládež a tělovýchovu
Mgr.Petr Pagáč (předseda)
Mgr.Bohumír Urbánek
Mgr.Jan Komárek
Mgr.Libor Sovadina
Bc. Marcela Ševelová
Milan Vacula
Jiří Adamík ml.
- tiskovou komisi – redakční radu Fryštsáckých listů
Mgr.Pavel Nášel (předseda)
Mgr.Lubomír Doležel
PhDr.Česlav Zapletal
Ivana Plšková
- komisi pro občanské záležitosti
Mgr.Sylva Knedlová (předsedkyně)
Mgr.Lubomír Doležel
Radomír Dupal
Dana Konečná
Věra Holíková
Jana Kolajíková
Pavčina Dračková
Marcela Vlčková
Vlasta Horáková
Zdena Vidlářová
Vlasta Mikušková

Drahomíra Fišerová
Alexandra Hochmajerová

Pověřený, finanční, katastrální, pozemkový a celní úřad pro město Fryšták je ve Zlíně, stejně jako okresní soud. Vojenská správa se nachází v Kroměříži.

Ve Fryštáku je také oddělení Policie České republiky. Svou činnost zde zahájilo dne 1. 9. 1992. Pod obvod spadá 15 obcí. K úkolům Policie ČR patří boj proti krádežím, vloupáním, dodržování vyhlášky o silničním provozu, ochrana veřejného pořádku. Oddělení ve Fryštáku úzce spolupracuje s MěÚ ve Fryštáku a Policejní školou v Holešově.

2. Vnější vztahy města

2.1 Zahraníční vztahy

Město má navázány vztahy se slovenskou obcí Muráň, ležící v okrese Revúca. Počátek vazeb je datován od roku 1954. Spolupráce je dlouholetá a vazby mezi obcemi jsou velmi silné. Vztahy jsou většinou formální.

2.2 Postavení města v rámci Zlínského kraje

Zlínský kraj byl ustanoven k 1. lednu 2000 na základě ústavního zákona č. 347 ze dne 3. prosince 1997 o vytvoření VÚSC. Vznikl sloučením okresů Zlín, Kroměříž a Uherské Hradiště, které patřily k Jihomoravskému kraji, a okresu Vsetín, který spadal do Severomoravského kraje. Donedávna byl Zlínský kraj jediným krajem bez dálničního tahu. Nyní už je situace jiná, město Zlín však napojení na dálnici stále postrádá. Poloha kraje v rámci ČR je relativně nevýhodná. Nachází se na východě republiky, kde jeho východní okraj tvoří hranici se SR. Na jihozápadě sousedí s krajem Jihomoravským, na severozápadě s Olomouckým a v severní části s krajem Moravskoslezským. Svou rozlohou 3 964 km² je čtvrtým nejmenším krajem v republice. Má celkem 304 obcí (z toho 30 měst), z toho 13 obcí s rozšířenou působností a 25 obcí s pověřeným obecním úřadem.

2.3 Region Zlínsko

Region Zlínsko existující od roku 2005 zahrnuje k 1. 1. 2008 16 sídel. Nejvýznamnějším je krajské město Zlín, dále pak 4 města a 11 obcí. Region vznikl z důvodu podpory koordinace činnosti při významných rozvojových a investičních akcích, usilování o hospodářský a turistický rozvoj zájmové oblasti.

Město Fryšták se řadí mezi zakladatelské obce tohoto regionu, je tedy členem od roku 2005.

2.4 Mikroregion Lukovské podhradí

Mikroregion Lukovské podhradí vznikl v roce 2003 za účelem vzájemné spolupráce v oblasti cestovního ruchu, ekologických projektů a ochrany životního prostředí, rozvíjení kultury, obnovy tradic a lidových řemesel, dopravní obslužnosti a sportovních aktivit. Do mikroregionu je zapojeno 6 obcí, z toho pouze Fryšták má statut města.

3. Socioekonomická analýza dosavadního rozvoje

3.1 Obyvatelstvo

3.1.1 Vývoj počtu obyvatelstva

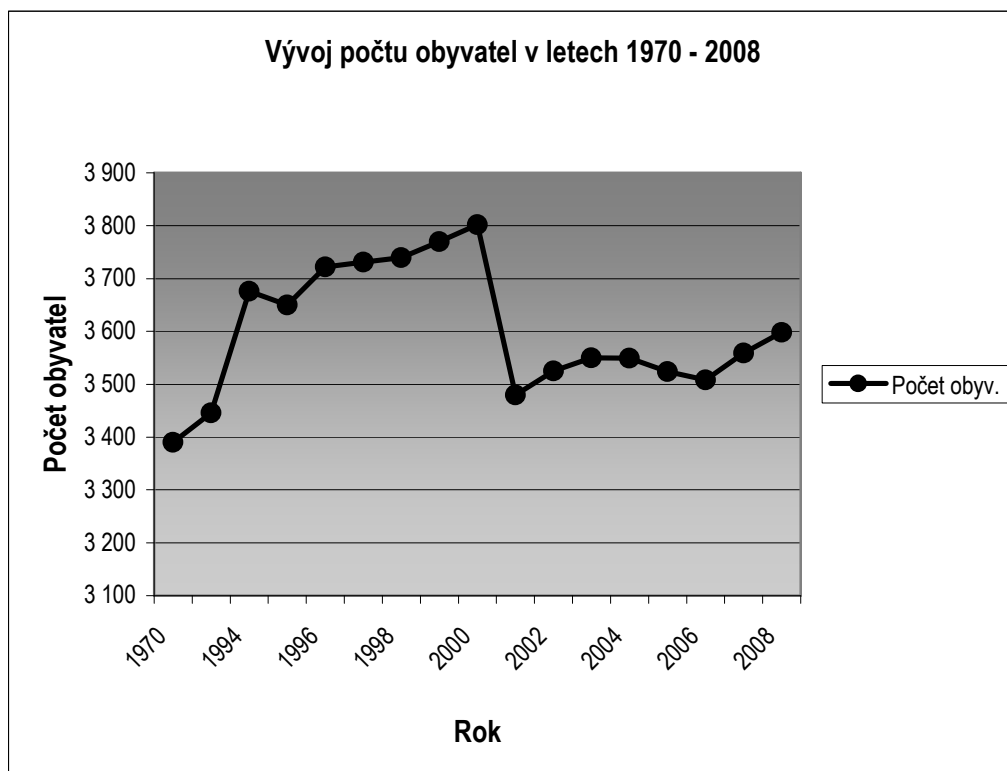
Porovnáním počtu obyvatel evidovaných vždy k 1. lednu v letech 1994 – 2008 v následující tabulce bylo zjištěno, že počet obyvatel byl nejvyšší v roce 2000. Tento údaj je však zkreslen faktem, že v roce 2001 se osamostatnila obec Lukoveček.

Počet obyvatel má mírně vzrůstající tendenci. Jako možné příčiny lze označit např. malou vzdálenost od Zlína a snížení závislosti obyvatelstva na prostředcích hromadné dopravy.

Tab. 1. Počet obyvatel

Rok	Počet obyvatel
1970	3 390
1980	3 446
1994	3 676
1995	3 650
1996	3 722
1997	3 731
1998	3 740
1999	3 770
2000	3 802
*2001	3 480
2002	3 525
2003	3 550
2004	3 549
2005	3 524
2006	3 508
2007	3 559
2008	3 598

* osamostatnění obce Lukoveček

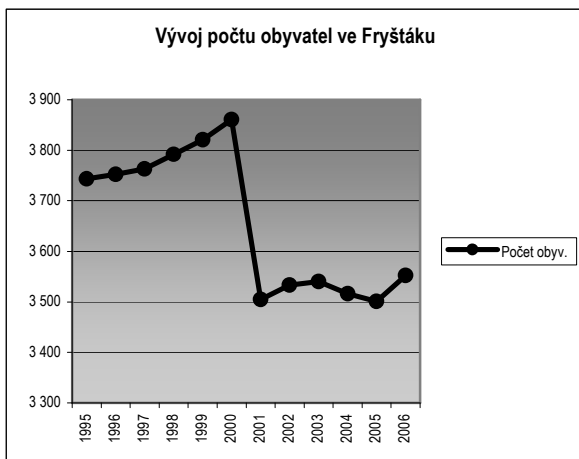


Graf 1. Vývoj počtu obyvatel v letech 1970-2008

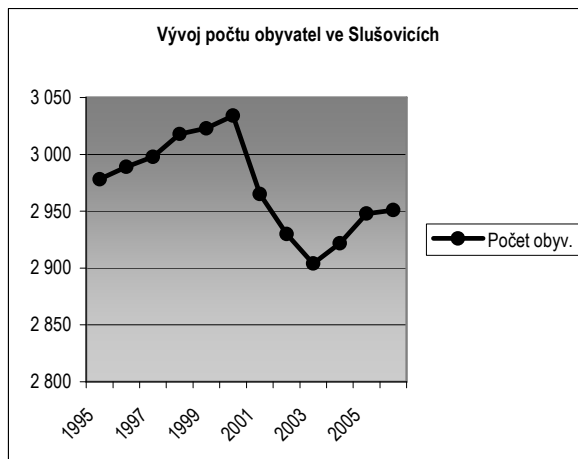
V následující tabulce je znázorněno srovnání vývoje počtu obyvatel ve městech Fryšták, Slušovice, Zlín, okresu Zlín, Zlínském kraji a České republice. Jelikož ČSÚ aktuálnější data neposkytuje, je srovnání provedeno pouze od roku 1995 do roku 2006.

Tab. 2. Srovnání vývoje počtu obyvatel

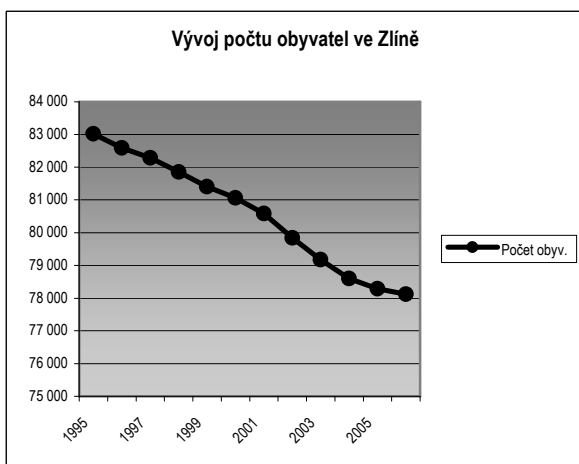
Rok	Fryšták	Slušovice	Zlín	okres Zlín	Zlínský kraj	ČR
1995	3 743	2 978	83 026	197 507	600 617	10 330 759
1996	3 752	2 989	82 590	197 099	600 203	10 315 353
1997	3 763	2 998	82 292	196 723	599 431	10 303 642
1998	3 792	3 018	81 851	196 378	598 789	10 294 943
1999	3 821	3 023	81 400	195 993	598 339	10 282 784
2000	3 861	3 034	81 061	195 800	597 890	10 272 503
2001	3 505	2 965	80 581	195 020	594 060	10 224 192
2002	3 533	2 930	79 841	194 581	593 130	10 200 774
2003	3 540	2 904	79 177	193 846	591 866	10 201 651
2004	3 516	2 922	78 599	193 068	590 706	10 206 923
2005	3 501	2 948	78 285	192 756	590 142	10 234 092
2006	3 552	2 951	78 122	192 520	589 839	10 266 646



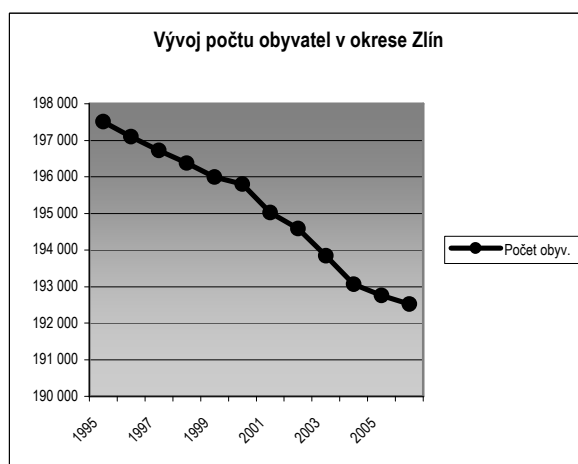
Graf 2: Vývoj počtu obyvatel ve Fryštáku



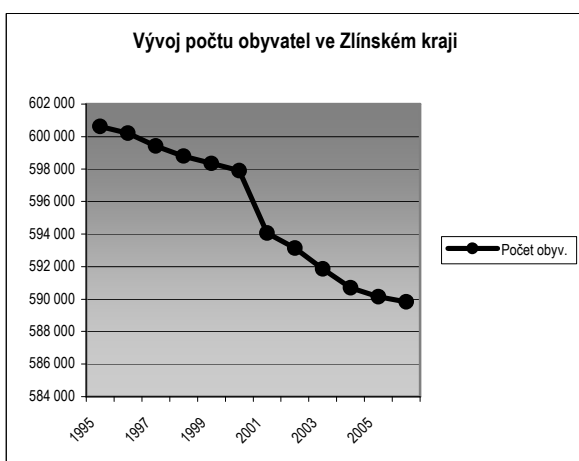
Graf 3: Vývoj počtu obyvatel ve Slušovicích



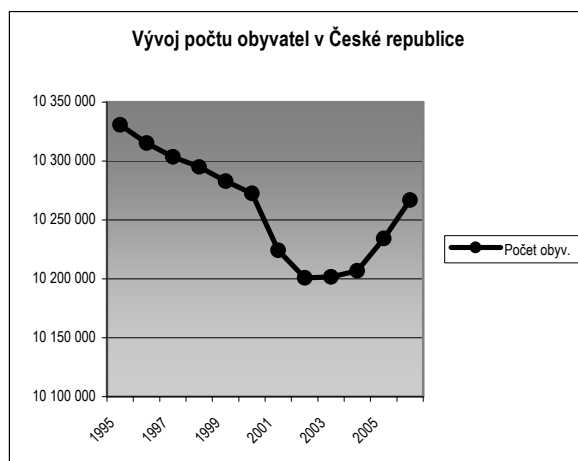
Graf 4: Vývoj počtu obyvatel ve Zlíně



Graf 5: Vývoj počtu obyvatel v okrese Zlín



Graf 6: Vývoj počtu obyvatel ve Zl. kraji



Graf 7: Vývoj počtu obyvatel v ČR

Hustota zalidnění k 1. 1. 2008 byla dle níže uvedeného výpočtu 147,9 obyvatel na km².

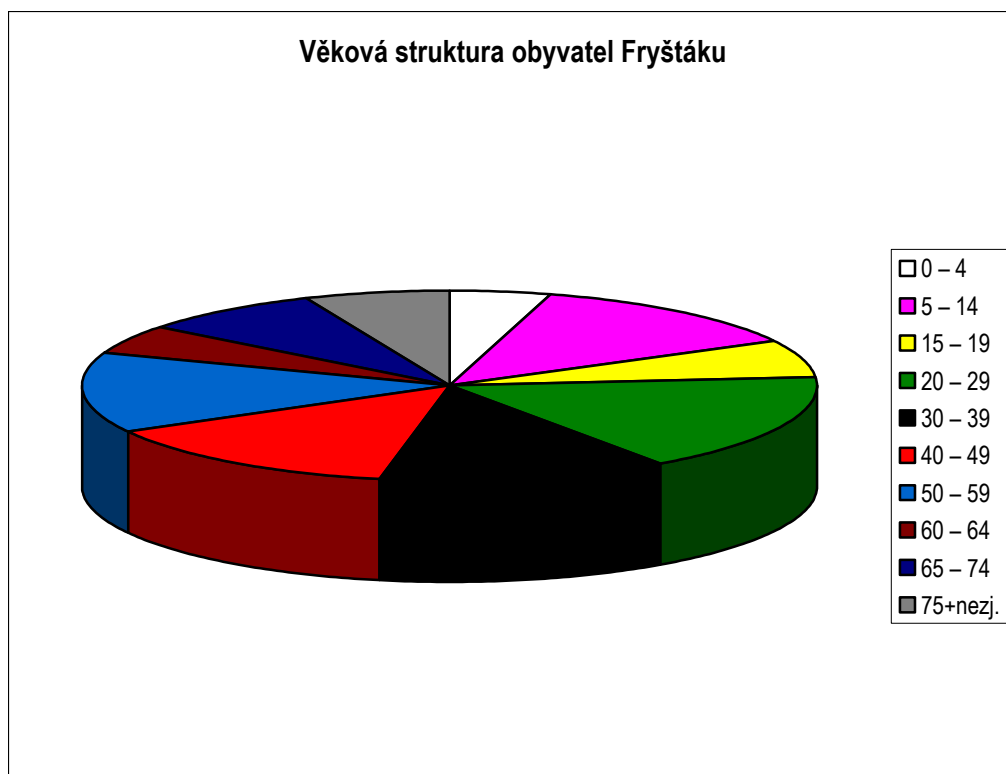
$$\frac{3598}{24,164} = 147,9 \text{ obyvatel./km}^2$$

3.1.2 Věková struktura obyvatelstva

Srovnání je provedeno v tabulkách a grafech – data ze SLDB 2001 (viz. níže). Nejvyšší podíl občanů ve Fryštáku je ve věku 20 – 29 let a 40 – 49 let. Jedná se tedy o obyvatelstvo ekonomicky aktivní. Pro město je také pozitivní relativně vysoký podíl dětí ve věku 5 – 14 let.

Tab. 3. Věk. struktura

Věk	Počet obyvatel
0 – 4	156
5 – 14	440
15 – 19	220
20 – 29	579
30 – 39	446
40 – 49	482
50 – 59	473
60 – 64	176
65 – 74	277
75+nezj.	224



Graf 8: Věková struktura obyvatel Fryštáku

3.1.3 Hlavní věkové skupiny obyvatel

V níže uvedené tabulce a grafu je uveden stav obyvatel měst Fryštáku a Slušovic dle pohlaví k 31.12.2005. Fryšták vykazuje obyvatelstvo s vyšším průměrným věkem než sídlo, se kterým je srovnáván. Důvodem je vysoká industrializace města Slušovice v 80. letech minulého století a s ní související migrace mladých lidí za prací.

Tab. 4. Hlavní věkové skupiny obyvatel a jejich průměrný věk

	Pohlaví	Stav k 31.12.2005	Věková skupina					Průměrný věk
			0-14	15-59	15-64	60 a více	65 a více	
Fryšták	Muži	1 694	279	1 128	1 211	287	204	38,5
	Ženy	1 807	260	1 137	1 238	410	309	41,3
	Obě pohl	3 501	539	2 265	2 449	697	513	39,9
Slušovice	Muži	1 417	248	1 034	1 072	135	97	34,7
	Ženy	1 531	253	1 059	1 114	219	164	37,0
	Obě pohl	2 948	501	2 093	2 186	354	261	35,9

3.1.4 Přírůstky a úbytky obyvatelstva

Celkové přírůstky obyvatel v letech 1995 - 2006, rozdělené dle pohlaví jsou uvedeny v následujících tabulkách. Pro srovnání je zde uveden také vývoj ve městě Slušovice, Zlínském okrese a Zlínském kraji.

Tab. 5. Celkové přírůstky/úbytky v letech 1995 – 2006 – muži

	1995	1996	1997	1998	1999	2000	2001	2002	2003	2004	2005	2006
Slušovice	-2	11	8	11	-5	7	-6	-33	-15	9	11	15
Fryšták	33	9	7	19	20	15	15	11	4	-12	7	32
Okres Zlín	-199	-195	-157	-142	-220	-73	-231	-279	-417	-453	-129	-71
Zlínský kraj	-249	-254	-304	-302	-228	-207	-673	-518	-465	-674	-242	-94

Tab. 6. Celkové přírůstky/úbytky v letech 1995 – 2006 – ženy

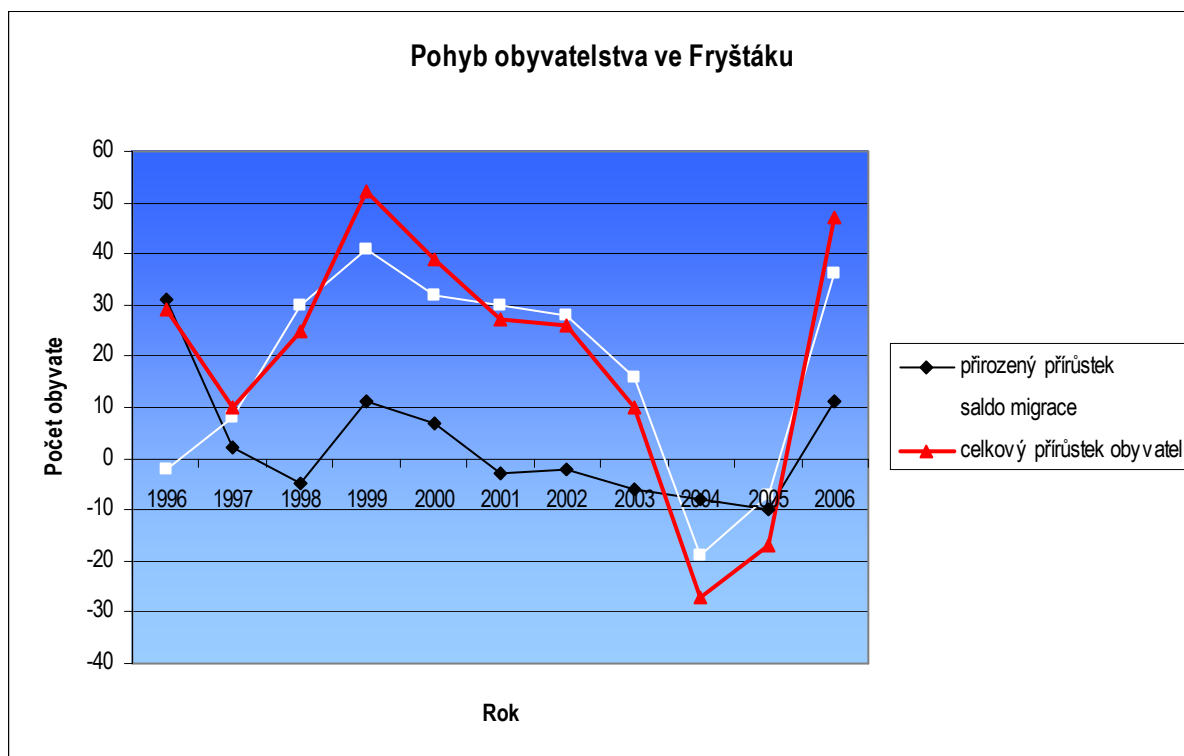
	1995	1996	1997	1998	1999	2000	2001	2002	2003	2004	2005	2006
Slušovice	-6	0	1	9	10	4	-13	-2	-11	9	15	-12
Fryšták	37	0	4	10	9	25	27	17	3	-12	-22	19
Okres Zlín	-249	-213	-219	-203	-165	-120	-108	-160	-318	-325	-183	-165
Zlínský kraj	-369	-160	-468	-340	-222	-242	-290	-412	-799	-486	-322	-209

3.1.5 Pohyb obyvatelstva

Vývoj počtu obyvatelstva uvedený v následující tabulce a grafu má viditelný sinusoidový průběh oscilující kolem čísla 40. Do budoucna lze očekávat vzrůstající trend celkového počtu obyvatel daný zejména výstavbou obytných domů a rodinných domů v nově vybudované lokalitě Lesní Čtvrť.

Tab. 7. Pohyb obyvatelstva

Rok	Přirozený pohyb			Mechanický pohyb			celkový přírůstek obyvatel
	živě narození	zemřelí	přirozený přírůstek	přistěhovalí	vystěhovalí	saldo migrace	
1996	40	9	31	54	56	-2	29
1997	35	33	2	83	75	8	10
1998	30	35	-5	79	49	30	25
1999	30	19	11	94	53	41	52
2000	36	29	7	72	40	32	39
2001	28	31	-3	95	65	30	27
2002	35	37	-2	87	59	28	26
2003	33	39	-6	60	44	16	10
2004	23	31	-8	58	77	-19	-27
2005	27	37	-10	79	86	-7	-17
2006	38	27	11	101	65	36	47



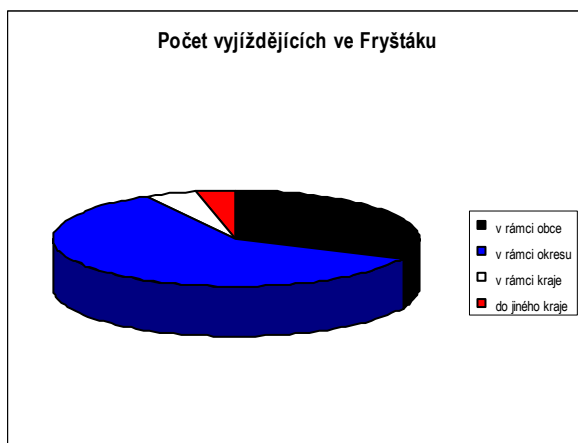
Graf 9. Pohyb obyvatelstva ve Fryštáku

3.1.6 Kyvadlová migrace

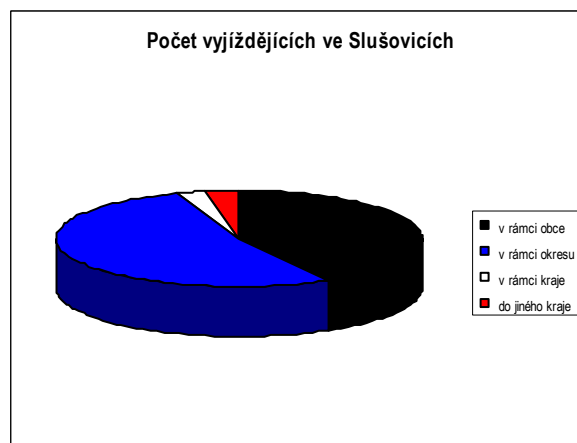
Pod pojmem kyvadlová migrace je často označována každodenní dojíždka z daného sídla, či do daného sídla za prací. Počty vyjíždějících obyvatel Fryštáku za prací jsou uvedeny v následující tabulce a grafech. Je zde znázorněn rozdíl poměru zaměstnaných osob mezi Slušovicemi a Fryštákem. Ve Slušovicích je počet pracujících ve městě výrazně vyšší. Fryštáčané jsou nejvíce zaměstnáni v rámci okresu Zlín.

Tab. 8. Kyvadlová migrace

Vyjíždějící	Fryšták	Slušovice
v rámci obce	462	558
v rámci okresu	873	695
v rámci kraje	68	34
do jiného kraje	51	41



Graf 10. Počet vyjíždějících z Fryštáku



Graf 11. Počet vyjíždějících ve Slušovicích

3.1.7 Struktura obyvatelstva

Obyvatelstvo dle vzdělání

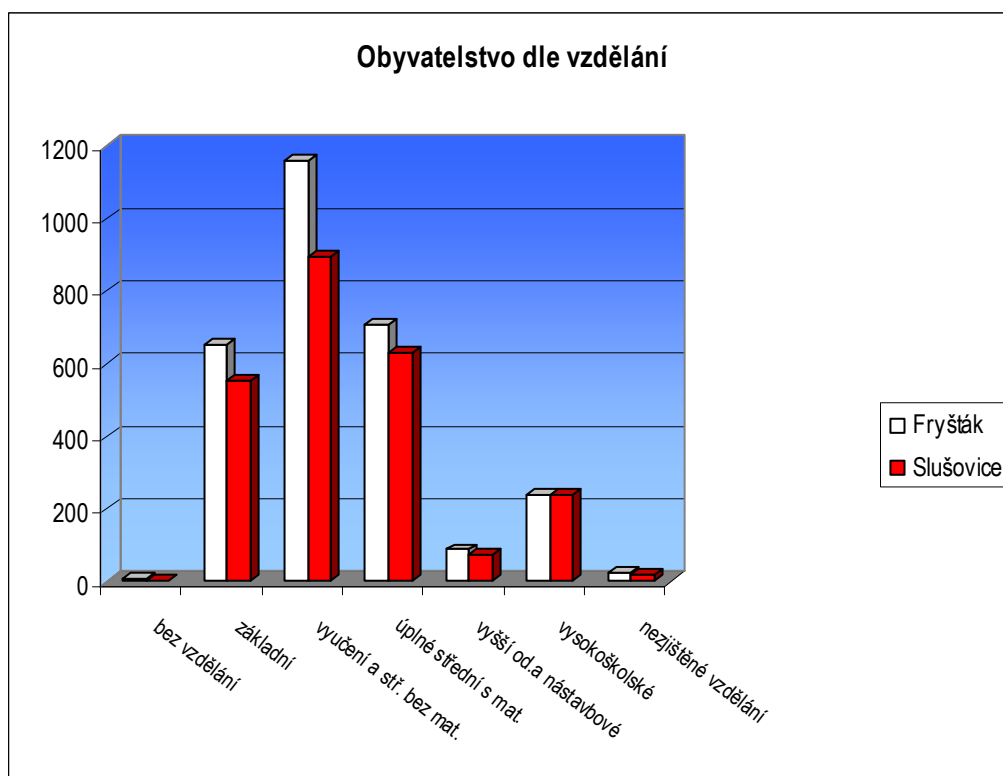
Informace o úrovni vzdělání lze zjišťovat pouze ze sčítání lidu, které se konají v pravidelných desetiletých intervalech. Úroveň vzdělání se zjišťuje jako nejvyšší dokončený stupeň školního vzdělání u obyvatelstva staršího 15 let.

Na základě údajů ze SLDB 2001 bylo vyhodnoceno, že ve Fryštáku bylo evidováno 7 občanů bez vzdělání, 654 občanů se základním vzděláním a trendem je i nadále snižování osob s tímto stupněm vzdělání, 1 159 vyučených, 709 občanů s úplným středním vzděláním s maturitou a 240 vysokoškolsky vzdělaných.

Struktura obyvatelstva dle nejvyššího ukončeného vzdělání ve Fryštáku a Slušovicích je znázorněna v následující tabulce a grafu. V porovnání se Slušovicemi je zde výrazně vyšší počet vyučených bez maturity, ostatní počty obyvatel dle vzdělanostní struktury jsou téměř shodné. Bohužel je nutno konstatovat, že počet vysokoškolsky vzdělaných osob je v obou městech relativně nízký.

Tab. 9. Struktura obyvatelstva dle vzdělání

Stupeň vzdělání	Fryšták	Slušovice
bez vzdělání	7	1
základní	654	551
vyučení a stf. bez mat.	1 159	893
úplné střední s mat.	709	632
vyšší od.a nástavbové	87	74
vysokoškolské	240	239
nezjištěné vzdělání	21	17



Graf 12. Struktura obyvatelstva dle vzdělání

Obyvatelstvo dle rodinného stavu

V roce 2006 vstoupilo do manželství 26 fryšťáckých občanů. Z 14 sňatků uzavřených ve Fryšťáku bylo 7 církevních. 9 manželství fryšťáckých občanů se v roce 2006 rozvedlo.

V roce 2007 uzavřelo sňatek 43 občanů, bylo zde 23 sňatků a z toho 7 bylo církevních. Rozvedlo se 8 manželství.

Tab. 10. Sňatky v letech 1995 - 2005

	1995	1996	1997	1998	1999	2000	2001	2002	2003	2004	2005
Fryšták	21	20	27	20	28	22	11	13	20	19	18
Slušovice	17	14	14	18	14	16	11	12	18	14	14
Okr. Zlín	1 053	981	1 082	1 050	1 071	1 062	980	982	847	971	961
Zl. kraj	3 060	2 984	3 187	3 098	2 996	2 980	2 797	2 877	2 496	2 731	2 804

Obyvatelstvo dle národnosti

Převážná většina obyvatel se hlásí k české či moravské národnosti. K 1.1.2008 zde žilo i 28 Slováků, 3 Poláci, 2 Maďaři, 1 Nigerijec.

Obyvatelstvo dle státního občanství

Podle stavu evidovanému k 1.1.2008 zde žilo celkem 22 občanů cizího státního občanství:

- Ukrajina – 3
- Slovensko – 3
- Velká Británie – 2
- Belgie – 1
- Itálie – 2

Srbsko – 1
 Irák – 1
 Bulharsko – 1
 Rusko – 5
 Rakousko – 1

3.1.8 Osídlení a bydlení

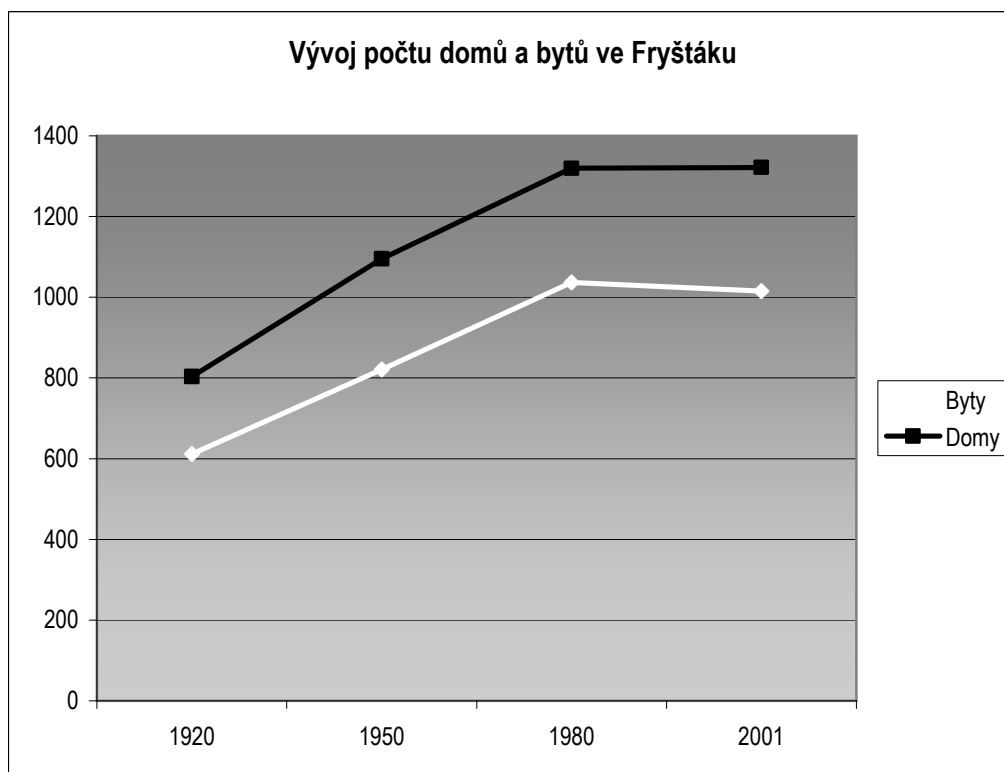
Ve městě bylo k 1. lednu 2008 evidováno 1 140 adres (místní část Fryšták – 404 adres, Dolní Ves 231 adres, Horní Ves 396 adres, Vítová 109 adres).

Podle výsledků SLDB z roku 2001 bylo ve městě evidováno 1 015 domů a 1 322 bytů. Po srovnání se Slušovicemi lze konstatovat, že občané ve Fryštáku dávají přednost bydlení v domech, převážně ve svém vlastnictví. Poměrně velká část domů však zůstává neobydlena.

Počet domů i bytů v průběhu let rostl. Od 80. let minulého století však vykazuje téměř konstantní charakter (počty se zvyšují jen nepatrně). Byty ve Fryštáku nejsou příliš staré, většinou se jedná o výstavbu ze 70. let 20. století.

Tab. 11. Vývoj počtu domů a bytů

Rok	1920	1950	1980	2001
Domy	612	821	1 037	1 015
Byty	803	1 095	1 319	1 322

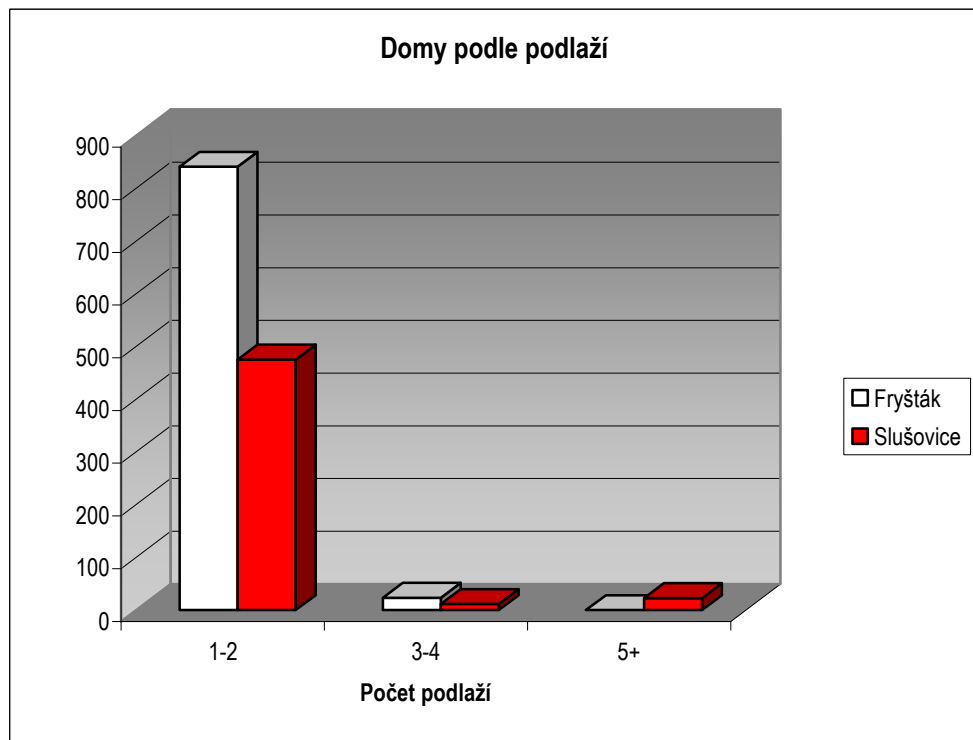


Graf 13. Vývoj počtu domů a bytů ve Fryštáku

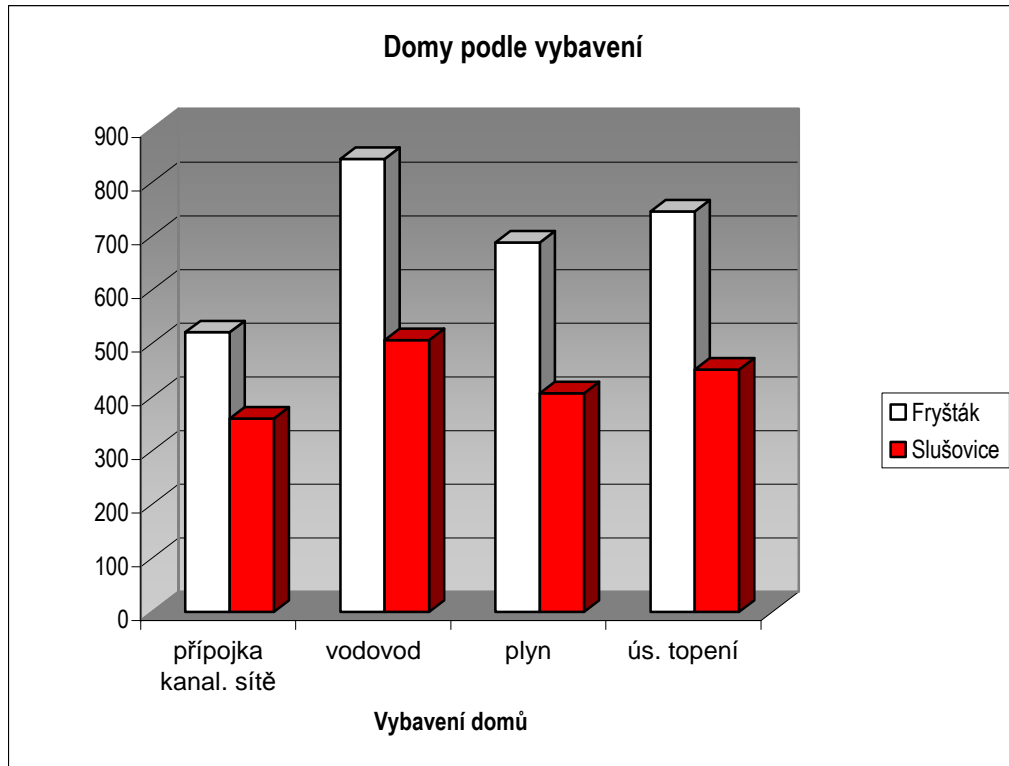
U bytového fondu je zaznamenán hlavně velký počet neobydlených bytů v neobydlených domech.

Tab. 12. Bytový fond

		Fryšták	Slušovice
Domy úhrnem		871	514
z toho podle podlaží	1-2	841	475
	3-4	24	12
	5+	0	23
vybavení domů	přípojka kan.sítě	521	360
	vodovod	844	506
	plyn	688	407
	ústřední topení	746	451



Graf 14. Domy dle podlaží



Graf 15. Domy dle vybavení

3.2 Trh práce

3.2.1 Ekonomická aktivita obyvatel

Míra ekonomické aktivity obyvatel uvedená níže vychází z údajů SLDB 2001 o ekonomické aktivitě obyvatel (Tab. 13) a z věkové struktury obyvatel uvedené v tabulce Tab. 3.

Míra ekonomické aktivity obyvatel tedy činí 60,48 %.

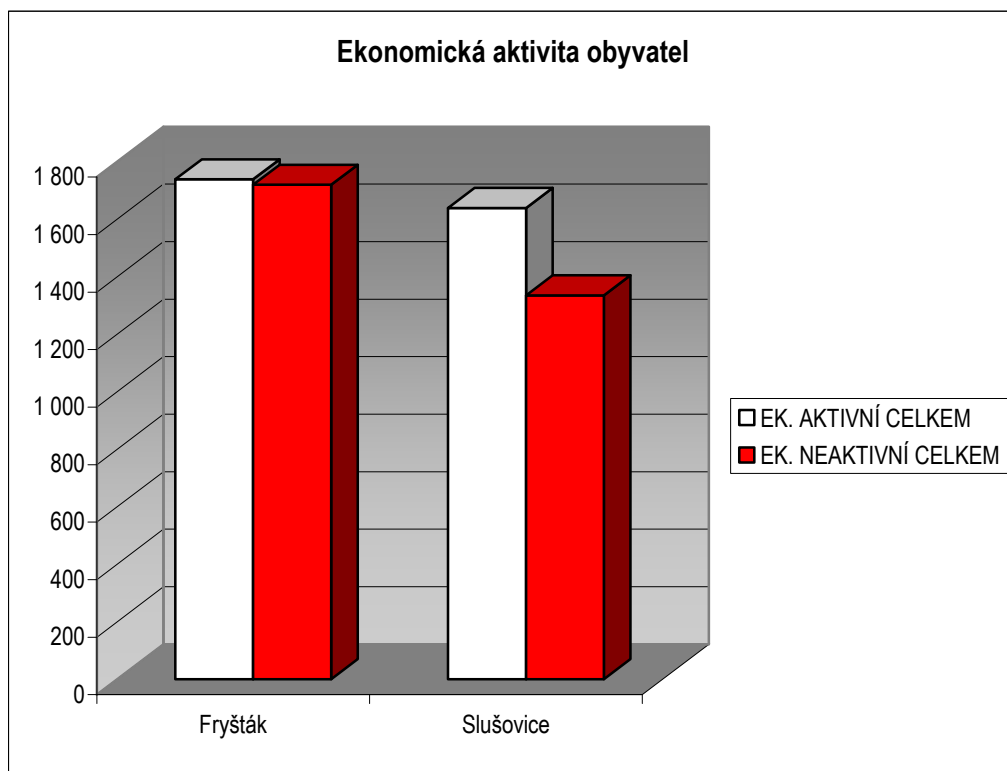
$$\frac{1740}{2877} = 0,6048 = 60,48 \%$$

Porovnáním údajů se Slušovicemi bylo zjištěno, že ve Fryštáku je výrazně vyšší počet ekonomicky neaktivních občanů než ve Slušovicích.

Přesto lze na základě výše vypočítané míry ekonomické aktivity říci, že město má v této oblasti dobrý potenciál.

Tab. 13. Ekonomická aktivita obyvatelstva

		Fryšták	Slušovice	
EK. AKTIVNÍ CELKEM		1 740	1 640	
v tom	zaměstnaní	1 657	1 564	
	z toho	prac.důchodci	40	34
		ženy na MD	29	20
	nezaměstnaní	83	76	
EK. NEAKTIVNÍ CELKEM		1 721	1 336	
z toho	neprac. důchodci	791	416	
	žáci, studenti, učni	599	624	
NEZJIŠTĚNO		12	9	



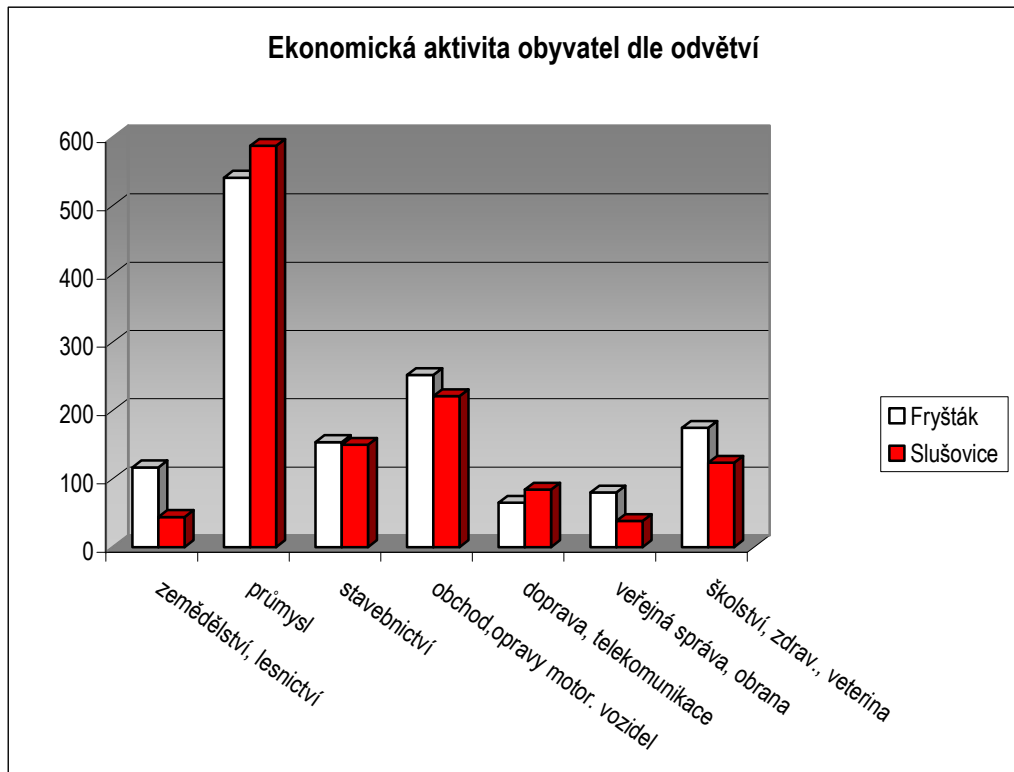
Graf 16. Ekonomická aktivita obyvatel

3.2.2 Ekonomická aktivita obyvatel dle odvětví

Největší podíl zaměstnanosti je v průmyslu a obchodu a službách. Jako významný se jeví podíl nesouměrnosti zaměstnanosti v jednotlivých sektorech mezi městy (např. ve Slušovicích je vyšší podíl zaměstnanosti v průmyslu, než ve Fryštáku. Zde zase převládá počet zaměstnaných v obchodu a službách nad Slušovicemi). Tato skutečnost je podmíněna bezesporu strukturou a oblastí zaměření podnikatelských subjektů hospodařících na území výše uvedených měst.

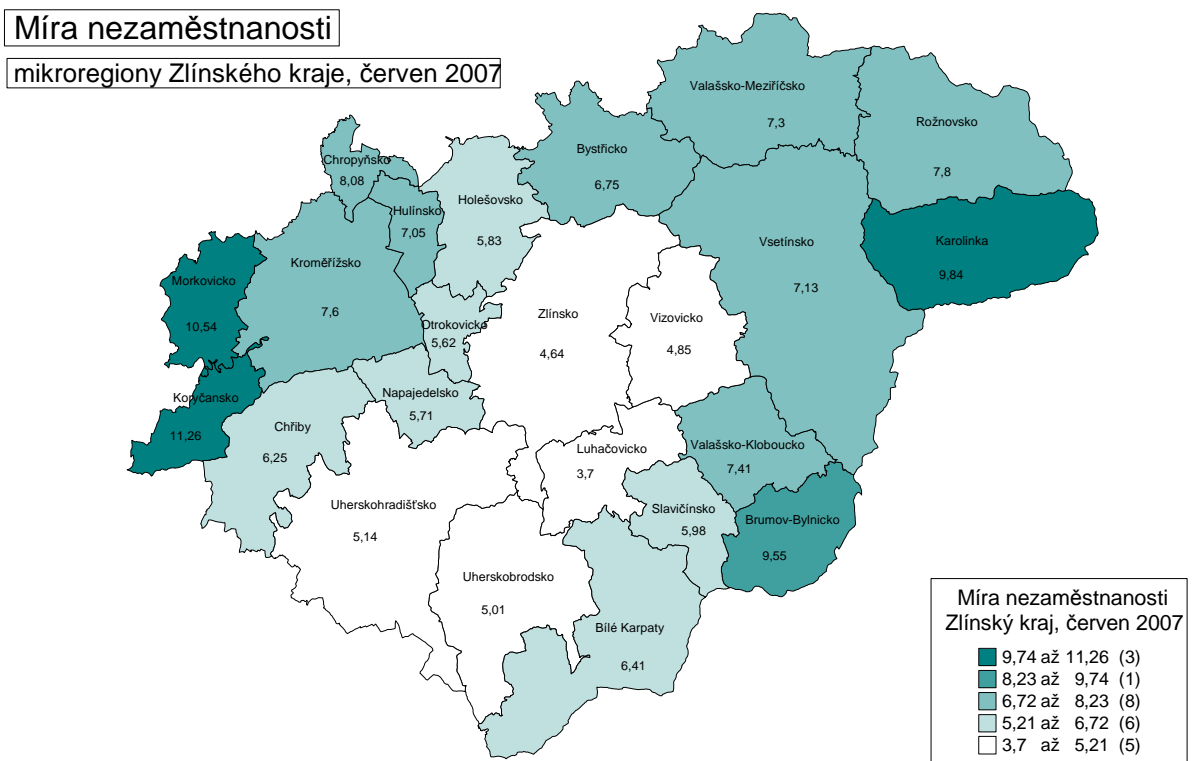
Tab. 14. Ek. aktivita obyv. dle odvětví

	Fryšták	Slušovice
zemědělství, lesnictví	117	44
průmysl	541	588
stavebnictví	154	150
obchod, opravy motor. vozidel	252	221
doprava, telekomunikace	65	84
veřejná správa, obrana	80	38
školaství, zdravotnictví, veterina	175	124



Graf 17. Ekonomická aktivita obyvatel dle odvětví

Obr. 1. Míra nezaměstnanosti



V následující tabulce je provedeno srovnání nezaměstnanosti ve vybraných obcích a okresu Zlín se stavem k 1.1.2008.

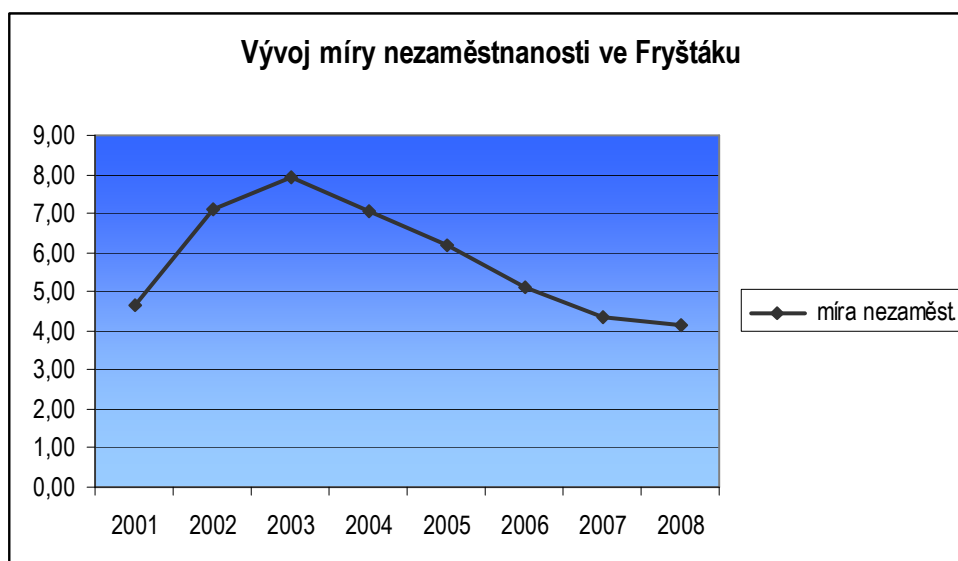
Tab. 15. Nezaměstnanost ve vybraných obcích a okresu Zlín

Název obce	počet uchazečů		uchazeči dosažitelní		míra nezaměst.	
	celkem	ženy	celkem	ženy	celkem	ženy
Okres Zlín	2 015	1 205	1 814	1 056	4,19	5,27
Fryšták	79	52	72	47	4,14	5,95
Lukov	20	9	18	9	2,45	2,71
Lukoveček	17	11	17	11	9,88	13,75
Zlín	1 899	1 133	1 707	989	4,05	5,05
Slušovice	69	41	58	33	3,54	4,34

Z následující tabulky a grafu, kde je provedeno srovnání míry nezaměstnanosti v letech 2001-2008, je jasně patrný trend snižování nezaměstnanosti ve Fryštáku.

Tab. 16. Nezaměstnanost ve Fryštáku v letech 2001-2008

Stav k 1.1.	Počet uchazečů		Míra nezaměstnanosti	
	celkem	ženy	celkem	ženy
2001	88	65	4,65	8,22
2002	120	74	7,09	9,69
2003	138	84	7,93	10,63
2004	123	81	7,07	10,25
2005	115	73	6,21	8,35
2006	96	63	5,11	7,22
2007	87	59	4,37	6,2
2008	79	52	4,14	5,95

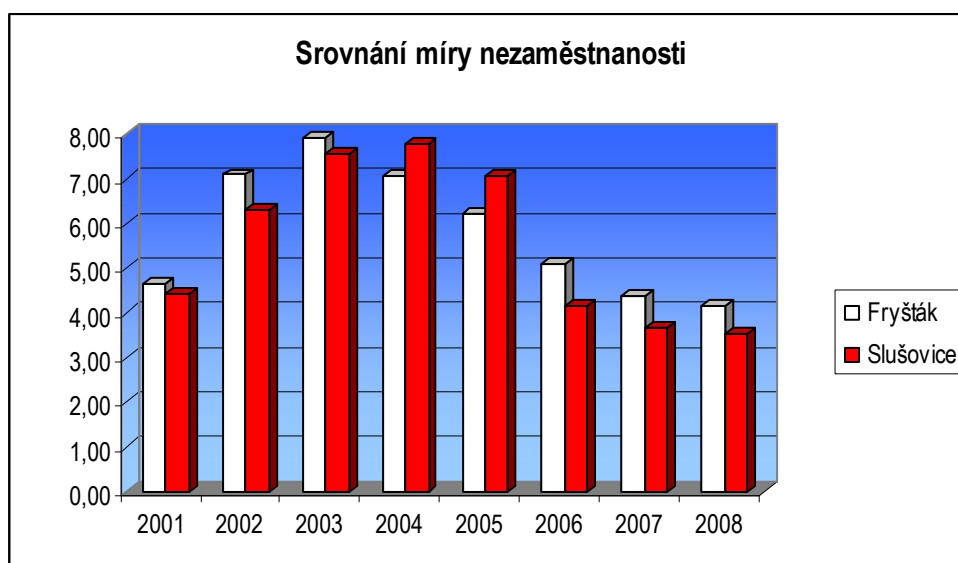


Graf 18. Vývoj míry nezaměstnanosti ve Fryštáku

Je-li provedeno srovnání dvou relativně stejných sídel (Fryštáku a Slušovic), je patrné, že Slušovice problém s nezaměstnaností řeší lépe než Fryšták. V letech 2003-2005 zde byla nezaměstnanost poměrově vyšší, od roku 2006 se však výrazně každoročně snižuje. Pozitivní pro Slušovice je fakt, že většina zaměstnanců je zaměstnána přímo ve městě, kdežto Fryštáčané musejí za práci vyjíždět (podrobněji v kapitole 3.1.6).

Tab. 18. Srovnání míry nezaměstnanosti

Stav k 1.1.	míra nezaměstnanosti	
	Fryšták	Slušovice
2001	4,65	4,42
2002	7,09	6,31
2003	7,93	7,56
2004	7,07	7,80
2005	6,21	7,07
2006	5,11	4,15
2007	4,37	3,66
2008	4,14	3,54

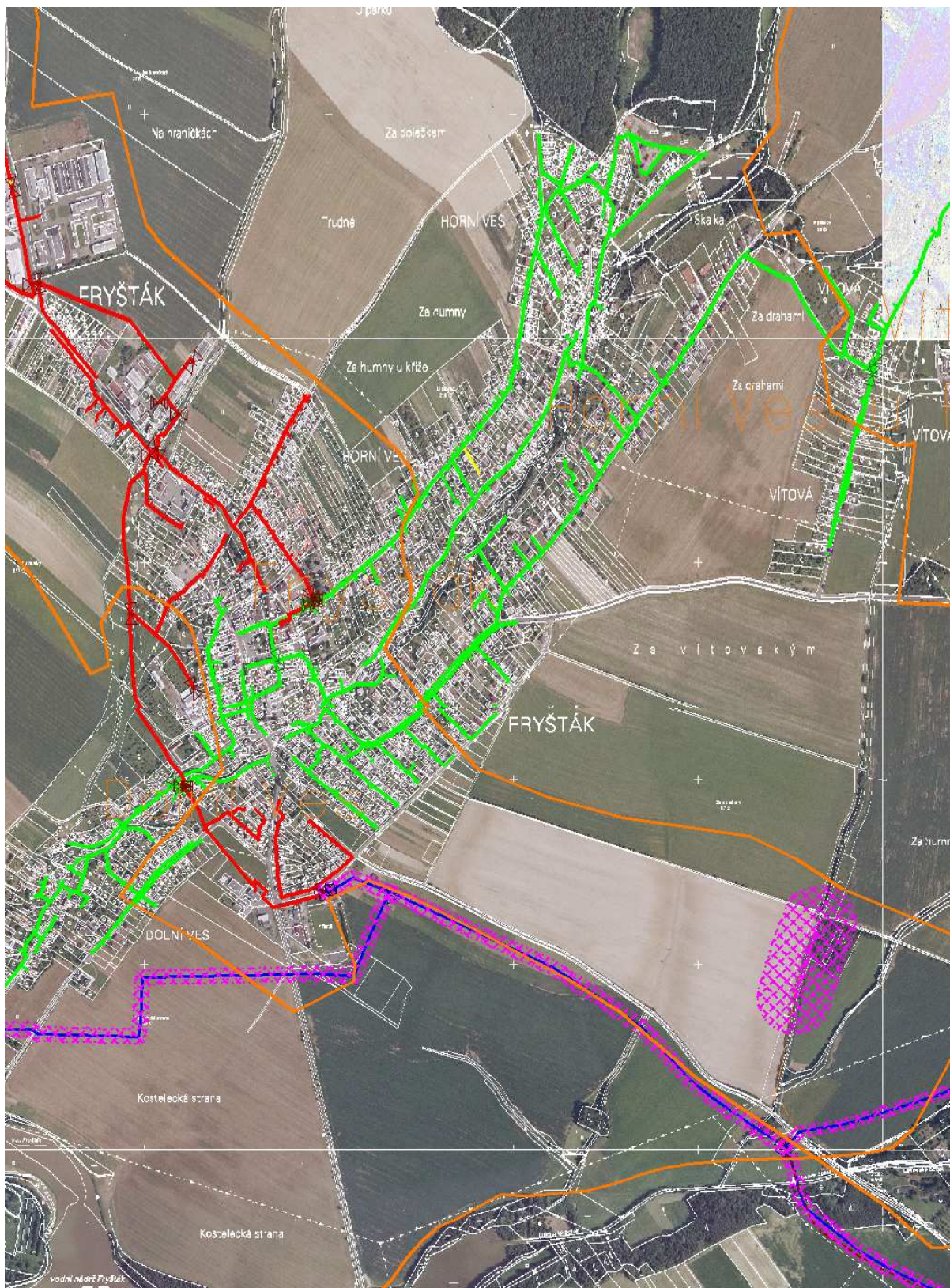


Graf 19. Srovnání míry nezaměstnanosti

3.3 Technická infrastruktura

3.3.1 Plyn

V dnešní době je město zcela plynofikováno. Do Fryštáku je přiveden plynovod od Lešné.



Obr. 2. Plynovod ve Fryštáku

- Na obrázku (Obr. 2.) je znázorněna:
- a) středotlaková trasa (červené čáry)
 - b) nízkotlaková trasa (zelené čáry)
 - c) vysokotlakové pásmo (modře)

Šrafovaně je znázorněno ochranné a bezpečnostní pásmo a Anoda protikorozní ochrany (tvar „šrafovaného stadionu“).

3.3.2 Energetika

V následující tabulce je znázorněna délka sítí dle údajů E.ON Česká republika, a.s.

Tab. 19. Délka elektrorozvodné sítě

	nadzemní NN (km)	podzemní NN (km)	nadzemní VN (km)	podzemní VN (km)
Fryšták	13,1	8,0	4,9	0,7
Dolní Ves	10,6	1,2	11,2	0,0
Horní Ves	10,6	5,6	4,2	0,0
Vítová	6,0	3,3	2,1	0,3
Celkem	40,3	18,1	22,4	1

3.3.3 Veřejné osvětlení

Převažuje rozvod osvětlení souběžně s venkovním vedením NN, kde na společných podpěrách jsou osazena svítidla výbojková. Ve středu města a v nových čtvrtích je proveden kabelový rozvod VO, a to silničními stožáry s výložníky nebo sadovými stožáry.

3.3.4 Zásobování vodou

Město je zásobováno pitnou vodou ze skupinového vodovodu Zlín. Délka vodovodu, nacházejícího se na území města Fryšták je 20,8832 km.

Z toho:

- DN 100 12,3302 km
- DN 101-300 5,506 km
- DN 301-500 3,047 km

Rozdělení podle materiálu :

- kovové 13,865 km
- plastové 7,0182 km

Dále se na území města nachází jeden vodojem a jedna čerpací stanice.

3.3.5 Odpadní vody

Ve městě funguje oddílná kanalizace s přečerpáním vod z Fryštáku (přečerpávací stanice v Dolní Vsi) do kanalizačního systému města Zlína s likvidací odpadních vod v ČOV Malenovice.

Samostatný kanalizační systém s likvidací odpadních vod s dočistěním v biologickém rybníku má farma ZDV Fryšták na severozápadním okraji města. Areál ZDV na ulici Holešovské má jímku na vyvážení. Odpadní vody z této jímky jsou vyváženy na ČOV na farmě. Dešťové vody jsou odváděny dešťovou kanalizací přímo do toků.

3.3.6 Likvidace TKO

Město má zaveden organizovaný sběr a odvoz TKO. Odpady jsou ukládány do popelnic umístěných u jednotlivých objektů a odváženy na řízenou skládku Suchý důl v katastrálním území Zlín - Mladcová. Skládku Suchý důl byla vystavěna podle nejmodernějších technologií a dává záruku maximální bezpečnosti. Jedná se o zabezpečenou skládku III. skupiny. Je vybavena nepropustným dnem

s několikanásobnou izolací, systémem odděleného jímání průsakových a povrchových vod, odplyňovacím systémem a monitorovacím systémem. Odvoz kontejnerů organizačně zajišťují Technické služby Fryšták, realizaci provádějí Technické služby Zlín. Na úrovni města je organizován sběr separovaného odpadu prostřednictvím speciálních kontejnerů, popř. odvoz nebezpečných odpadů.

3.3.7 Spoje

Telefon

Vlastní telefonní rozvodná síť je v současné době zavedena na území celého Fryštáku, včetně Horní Vsi, Dolní Vsi i Žabárny. Je možno zajistit telefonizaci každé bytové jednotky.

Ve městě je plně dostupná síť všech českých mobilních operátorů, signálem je pokryto celé město bez výjimek.

TV signál

Příjem TV signálu je v dané oblasti zajišťován přímým příjmem signálu TV vysílače Zlín – Tlustá Hora, který vysílá program ČT1 na 41. kanálu, program PRIMA na 58. kanálu a program stanice NOVA na 22. kanálu. Na 51. kanálu je vysílán program ČT2. Všechny tyto signály jsou vysílány s horizontální polarizací a úroveň jejich příjmu má dostačující kvalitu. Rovněž je možné přijímat signál z TV vysílače Brno – Kojál.

Internet

Zasíťování města stále chybí a to spatřuji jako velký nedostatek. Internetové bezdrátové připojení zajišťují soukromé subjekty. Záleží pouze na iniciativě občanů, kteří internet doma chtějí mít, jakou firmu a způsob připojení si vyberou. Bohužel je zde stále otázka relativní finanční náročnosti pro občany.

Připojení pro městský úřad zajišťuje firma AVONET a pro knihovnu firma INTERNEXT.

3.4 Dopravní infrastruktura

Město Fryšták bude z hlediska širších dopravních vztahů napojeno i nadále na silnici II/490 Zlín – Holešov. Hromadná doprava je zajišťována především linkovými autobusy. Částí Fryštáku bude vedena trasa rychlostní silnice R 49.

Železniční spojení řešeného území je realizovatelné přes nejbližší železniční stanici Zlín ležící na trati č. 335 Otrokovice – Vizovice (7 km) a stanici Holešov ležící na trati č. 300 Hulín – Valašské Meziříčí (11 km).

Jižně od Holešova je civilní letiště. Vodní doprava v řešeném území není a není s ní ani v budoucnu počítáno.

3.4.1 Silniční doprava

Město leží na hlavní trase ze Zlína do Brna.

Územím města procházejí tyto silnice:

- | | | |
|-----------|----------------------------|---------|
| • II/490 | Holešov – Zlín – Nivnice | 2 km |
| • II/491 | Fryšták – Slušovice – Lípa | 0,28 km |
| • II/489 | Fryšták – Kašava – Tesák | 0,8 km |
| • II/4891 | Vítová | 0,95 km |

Délka MK dle tříd:

- silnice II. třídy	2,7 km
- silnice III. třídy	27 km
- silnice IV. Třídy (chodníky)	8 km

Rychlostní silnice R 49

Katastrálního území města Fryštáku se týká novostavba 4901 Hulín – Fryšták navrhovaná jako součást hlavního silničního tahu ve směru Brno – Zlín – hranice ČR/SR. Rychlostní silnice začíná v katastrálním území Hulín a končí v katastrálním území Dolní Ves při celkové délce 18 km. Stávající silniční síť bude na silnici R 49 napojena jižně od Fryštáku mimoúrovňovou křižovatkou se silnicí II/490.

Informace o připravovaných úsecích:

- 4901 Hulín – Fryšták (17,3 km)
- 4902.1 Fryšták – Lípa 1. etapa (1,7 km)
- 4902.2 Fryšták – Lípa 2. etapa (12,5 km)
- 4903 Lípa – Pozdřechov (12,5 km)
- 4904 Pozdřechov – Horní Lideč (9,1 km)
- 4905 Horní Lideč – hranice se Slovenskem (5,5 km)

Stav přípravy jednotlivých staveb je následující:

4901 Hulín – Fryšták (napojení Zlína)

V lednu 2005 bylo vydáno územní rozhodnutí. Byla zpracována dokumentace pro stavební povolení. Termín získání stavebního povolení je stanoven na rok 2006 a samotná realizace této stavby je připravována na rok 2007. Termín zprovoznění by měl být sladěn s termínem zprovoznění pokračování dálnice D1 do Hulína, tedy v roce 2010. Náklady jsou odhadovány na 6,9 mld. korun.

4902.1 Fryšták – Lípa 1. etapa

Stavba tvoří přivaděč Zlína. Její součástí je Středisko správy a údržby rychlostní silnice Fryšták, které bude zabezpečovat správu na úseku R49 Hulín - Lípa. V současné době probíhá inženýrská činnost vedoucí k získání územního rozhodnutí. Stavba by měla být zprovozněna zároveň s předcházející stavbou "4901 Hulín – Fryšták".

4902.2 – 4905 Fryšták – hranice se Slovenskem

Příprava čtyř zbývajících staveb je na úrovni vyhledávací studie, která byla podkladem k vymezení koridoru pro umístění rychlostní silnice R49 v územních plánech velkého územního celku (ÚP VÚC) Zlínské aglomerace a Beskydy. V roce 2006 byl zahájen proces EIA, na konci roku MŽP ČR vydalo závěry zjišťovacího řízení.

3.4.2 Místní komunikace

Místní komunikace doplňují silniční skelet obce. Nově byly zbudovány cesty zpřístupňující lokalitu Lesní Čtvrť pro výstavbu rodinných domků.

Délky komunikací a chodníků:

a) II.Spojovací	560 m
b) Komenského	800 m
c) Holešovská	1 750 m
d) Zlínská	750 m
e) ulice „pod MŠ“	200 m

3.4.3 Hromadná doprava

Doprava je zabezpečována společnostmi ČAD Vsetín, Kroměříž, FTL Prostějov, Housacar a Connex. Město v roce 2007 firmě Connex Morava, a. s. 12.000 Kč a Zlínskému kraji 175 050 Kč za realizaci dopravní obslužnosti.

Autobusové spojení je velmi dobré. Z Fryštáku se lze pohodlně dostat přímým spojem např. i do Ostravy, Brna, Prahy, Trenčína, Zvolena, četnost těchto spojů však již není tak velká.

3.4.4 Pěší provoz

Pěší provoz se odehrává především na chodnicích podél hlavních komunikací, mimo Dolní Vsi, kde chodník schází. Kromě toho je ve Fryštáku několik pěších stezek. Chodníky ve městě jsou neustále rekonstruovány, a dobudovávány.

3.4.5 Doprava v klidu

Parkování je umožněno především na náměstí Míru a před nákupním centrem. Dále před administrativní budovou zemědělského družstva, u zdravotního střediska a nově též u sportovního areálu za základní školou.

Garážování je zajištěno především v rámci rodinných domků na soukromých pozemcích. Ve městě se dále nachází několik lokalit řadových garáží. Nová výstavba garáží je uvažována za bytovými domy na Holešovské ulici.

3.4.6 Zemědělská doprava

Řada účelových komunikací je s živičným krytem, avšak většina polních cest je nezpevněných. Do budoucna se ani nepředpokládají zásadní změny ve vedení polních cest.

3.5 Občanská vybavenost a sociální sféra

Návrh občanského vybavení vychází z teoretických potřeb území. Kapacity a umístování základního občanského vybavení reguluje trh a reálné potřeby obyvatel. Vesměs jde o vybavení nevyžadující velkých investic, jehož situování je téměř vždy možné v rámci ploch pro bydlení.

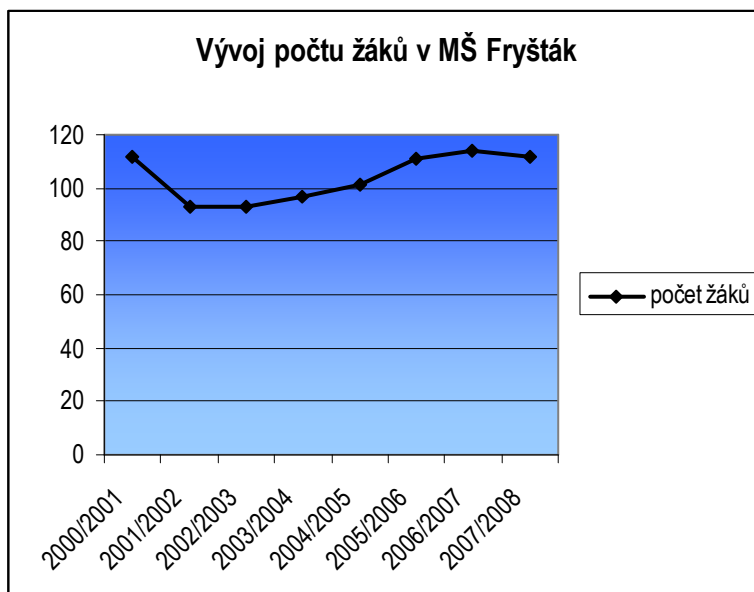
3.5.1 Školství

Mateřská škola

První zmínka o mateřské škole se objevuje již před rokem 1900, jde o klášterní školu, kde o děti pečovaly řádové sestry. Nová budova mateřské školy na ulici Komenského byla zprovozněna v roce 1979. Vedle výborných výsledků v oblasti estetické, rozumové i tělesné výchovy pořádá škola i řadu akcí – vánoční a jiné besídky, karnevaly, pohádkový les.

Tab. 20. Počet žáků v MŠ

šk. rok	počet žáků
2000/2001	112
2001/2002	93
2002/2003	93
2003/2004	97
2004/2005	101
2005/2006	111
2006/2007	114
2007/2008	112



Graf 20. Vývoj počtu žáků v MŠ Fryšták

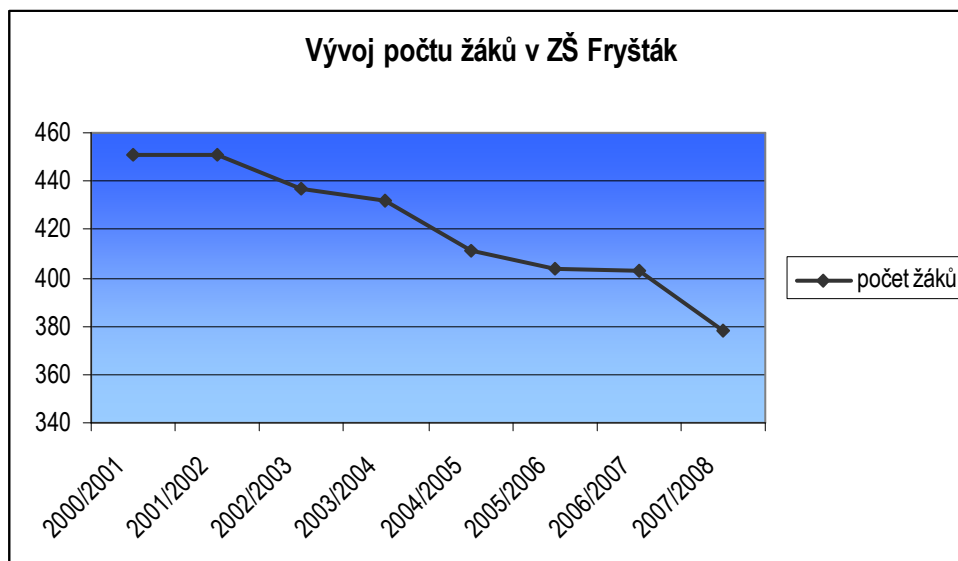
Základní škola

Základní škola je jedinou institucí tohoto typu ve městě. Všichni žáci se mohou stravovat ve školní jídelně, která je přímo v přízemí nové budovy školy.

Při ZŠ Fryšták existuje řada zájmových kroužků, které fungují v programu protidrogové prevence. Pro školní rok 2007/2008 se jedná o tyto kroužky: atletika, florbal, modeláři, pohybové hry, počítače, sportovní hry, přírodověda, angličtina, internet, odbíjená, horolezecký kroužek.

Tab. 21. Počet žáků v ZŠ

šk. rok	počet žáků
2000/2001	451
2001/2002	451
2002/2003	437
2003/2004	432
2004/2005	411
2005/2006	404
2006/2007	403
2007/2008	378



Graf 21. Vývoj počtu žáků v ZŠ Fryšták

ZŠ ve Fryštáku navštěvuje každoročně v průměru 400 žáků v devíti ročnících a trendem je snižování počtu žáků. Otevřeno je 10 tříd na 1. stupni, na 2. stupni je 8 tříd. Tyto počty jsou stabilní již po několik let. Základní školu navštěvují také žáci z okolních obcí, např. z Lukova, kde je 1 – 5 ročník a přicházejí do 6. ročníku ZŠF.

3.5.2 Zdravotnictví

Ve zdravotním středisku vybudovaném v roce 1974 se soustřeďují ordinace s příslušenstvím pro 4 lékaře, pracoviště pro zubního technika a pro lékárnu.

V současné době ordinují ve Fryštáku 2 praktické lékařky, 1 dětská lékařka, 1 zubní lékařka a jednou týdně i lékař pro péči o ženy. Lékárna existuje ve Fryštáku od roku 1925.

3.5.3 Obchody, služby

V průběhu privatizace se i ve Fryštáku v krátké době rozvinul čilý podnikatelský ruch. Existuje zde velké množství firem působících v květinářství, masném průmyslu a potravinářství. Dále jsou zde poskytovány i služby pohostinské, kadeřnické, kosmetika, manikúra, pedikúra a modeláž nehtů. Má zde pobočku i Česká pošta, Česká spořitelna a Česká pojišťovna.

3.5.4 Spolková činnost

Do spolkové činnosti na území města Fryštáku je zahrnut především skauting, TOM Černý delfín, Zahrádkářský svaz, Včelařský spolek a Sbor dobrovolných hasičů.

Tab. 22. Hospodaření Svazu skautů a skautek ČR- oddíl Fryšták

	Kč	%
Dotace město Fryšták	30 000	93,8
Členské příspěvky	2 000	6,2
Celkem	32 000	100

Z tabulky je zřejmé, že organizace „žije“ pouze z dotace od města Fryšták, která činí 93,8 %.

Nastává zde logická otázka, jaká by nastala situace pokud by město Fryšták odmítlo dotaci organizaci poskytnout. Problémem zřejmě je a bude fakt, že vedení této instituce nemá zájem žádat o různé příspěvky a spoléhá se pouze na fakt, že Skauti mají ve Fryštáku velkou tradici a jsou městem podporováni.

3.5.5 Sport

Sportovní areál u ZŠ

Na prostranství mezi základní školou a budovou Sokolu Fryšták je vybudováno víceúčelové hřiště s umělým povrchem. Je zde běžecká dráha, doskočiště pro skoky vysoké i daleké, volejbalové i malé fotbalové hřiště a tenisový kurt.

TJ Fryšták

Pro sportovní činnost se na území města nachází několik zařízení. Jedná se o fotbalové hřiště a Sokolovnu, která nabízí zrekonstruované prostory.

Tab. 23. Hospodaření TJ Fryšták

	Kč	%
Členské příspěvky	17 000	4,7
Nájem prostor (obchody)	130 000	36,2
Nájem tělocvičny	32 000	8,9
Dotace ČSTV	90 000	25,1
Dotace město Fryšták	90 000	25,1
Celkem	359 000	100,0

Jak je patrné z tabulky, financování organizace je zajišťováno téměř přesně z poloviny z vlastních zdrojů a z dotací.

Organizace těží v oblasti vlastní činnosti především z pronájmu přízemí budovy, kterou poskytuje jako obchody a z nájmu tělocvičny základní škole a jednotlivcům, kteří zde chodí cvičit. Výše dotací je však natolik vysoká, že TJ Fryšták by se bez dotačních titulů neobešla. Na druhou stranu je jistě podstatou tohoto celku jiná činnost, než získávání peněžních prostředků vlastními zdroji. Proto toto krytí není považováno z hlediska této organizace za nijak problematické.

Ve Fryštáku funguje mnoho tělovýchovných spolků. Je zde možnost navštěvovat kopanou, stolní tenis, volejbal, hokejbal.

3.5.6 Farnost

Neodmyslitelnou součástí architektury města Fryštáku je barokní stavba kostela sv. Mikuláše. Na fryštáckou farnost mají velký vliv Salesiáni Dona Boska pobývající zde od roku 1927 s přestávkami Druhé světové války a komunistické totality 1950-1990.

3.5.7 Městská knihovna

V roce 1995 byla otevřena nová pobočka městské knihovny v přízemí Domova s chráněných bydlením na náměstí Míru. Profesionalizací knihovny se vytvořily předpoklady pro kvalifikovanou práci se čtenáři.

Pravidelně knihovnu navštěvuje okolo 600 čtenářů. Knihovna pořádá knihovnické akce pro děti ze základní školy, besedy pro předškolní děti, pro Skauty a další zájemce. Při knihovně pracuje od roku 1992 Společnost PhDr. Václava Renče.

3.5.8 Dům Ignáce Stuchlého SKM

Dům Ignáce Stuchlého SKM (dále jen DIS) je pobytovým výchovně vzdělávacím zařízením pro mládež. Patří mezi tzv. domy setkávání, podobně jako např. exerciční domy, domy spirituality nebo vzdělávací domy. Jde o objekt s ubytovací a stravovací kapacitou, který má zároveň vybavení pro společné programy. Slouží ke krátkodobým pobytům skupin a jednotlivců, kteří se přitom zpravidla věnují nějaké konkrétní aktivitě. Toto zařízení odpovídá současným potřebám církve, protože může sloužit jak jejímu vnitřnímu životu, tak i jejím pastoračním cílům.

Ve své výchovné práci se DIS zaměřuje na mládež ve věku 15 – 30 let, se zvláštní otevřeností vůči mládeži sociálně slabé, okrajové a problémové. DIS nabízí ubytování a stravování také pro aktivity jiných institucí, které pracují ve výchovné a sociální oblasti.

Tab. 24. Hospodaření Domu Ignáce Stuchlého

	Kč	%
Tržby z prodeje služeb	3 075 839	71,70
Ostatní výnosy	1 064	0,02
Celkem přijaté příspěvky	532 877	12,40
Dotace MŠMT	286 000	6,70
Dotace město Zlín	75 000	1,68
Dotace město Fryšták	106 000	2,50
Dotace Zlínský kraj	213 000	5,00
Celkem	4 289 780	100,00

Jak je patrné z výše uvedené tabulky, tato instituce vykazuje velké příjmy v řádech milionů korun. Jelikož největší podíl – 71,7 % činí příjmy za vlastní výkony – tzn. tržby z prodeje vlastních služeb, lze mluvit o soukromé organizaci a soukromém sektoru.

Protože se jedná o instituci poskytující převážně pomoc a poradenství mladým lidem, zdá se tento způsob financování zvolen adekvátně. Je nemyslitelné, aby si Dům Ignáce Stuchlého z hlediska charakteru poskytovaných služeb, na pokrytí nákladů „vydělal“ pouze svou činností. Na druhou stranu by však nebylo vhodné pouze čerpat z příspěvků a spoléhat se na dotace. Pro každou organizaci je totiž dobré, když je co nejvíce samostatná.

3.5.9. Salesiánské hnutí mládeže

Klub SHM Fryšták je křesťanské občanské sdružení dětí a mládeže s celostátní působností.

Hlavním posláním je výchova dětí a mladých lidí. Podporuje iniciativy a zajišťuje duchovní a organizační přípravu mladých lidí, kteří se angažují ve výchovné práci mezi dětmi a mládeží. Podněcuje a podporuje iniciativy dětí a mládeže, zaměřené na zvýšení jejich zdravotní, sociální, kulturní a duchovní úrovně, zvláště v oblasti zájmové činnosti ve volném čase (hudba, zpěv, divadlo, sport, turistika, cestování, technika, ruční práce, charitativní práce, politická kultura, jazykové vzdělání, náboženská výchova atd.). Veškerá činnost se uskutečňuje v salesiánském duchu.

Úzce spolupracuje s Domem Ignáce Stuchlého SKM.

3.5.10 Hrádek – domov pro osoby se zdravotním postižením

V tomto zařízení je umístěno průměrně 40 osob ve věku 3 – 26 let. Jde o jedince zbavené svéprávnosti a povinnosti vzdělávat se, tedy děti nevzdělavatelné, ale vychovatelné. V rámci tohoto zařízení vzniklo sdružení Fryštácký paprsek, jehož hlavním posláním je získávat finanční pomoc i sponzory pro tyto handicapované lidi.

3.5.11 Domov s chráněným bydlením Fryšták

Od 1. 1. 2007 vstoupil v platnost nový zákon č. 108/2006 Sb., o sociálních službách. Z tohoto důvodu došlo ke změně názvu organizace. Název Domov – penzion pro důchodce Fryšták byl nahrazen názvem novým.

Chráněné bydlení je moderní typ pobytové služby, která umožňuje žít víceméně samostatně v prostředí, které je svým charakterem fakticky totožné s běžným bytem. Jsou zde umísťováni lidé v důchodovém věku, nebo lidé invalidní, kteří se nacházejí v nepříznivé životní situaci a potřebují sociální služby, nebo ošetrovatelskou péči.

Služba obsahuje tyto činnosti:

- a) poskytnutí stravy nebo pomoc při zajištění stravy,
- b) poskytnutí ubytování,
- c) pomoc při zajištění chodu domácnosti,
- d) výchovné, vzdělávací a aktivizační činnosti,
- e) zprostředkování kontaktu se společenským prostředím,
- f) sociálně terapeutické činnosti,
- g) pomoc při uplatňování práv, oprávněných zájmů a při obstarávání osobních činností.

Klientela:

V srpnu 2007 byl následující stav: domov ubytoval 71 klientů v 58 bytových jednotkách. Z toho bylo 7 bytů dvoupokojových a 51 bytů jednopokojových.

Rozdělení podle věku klientů: do 60 let	1
60-69 let	19
70-79 let	35
80-85 let	10
85-90 let	4
nad 90 let	2

Rozdělení podle zdravotního stavu a náročnosti péče:

- trvale na lůžku	1
- demence /např. Alzheimer/	8
- klienti chodící s chodítkem	5
- minimální péči využívá	47
- náročnější péči	15
- velmi nutnou péči	9

Podstatným faktem pro město je, že z celkového počtu 71 osob bylo v citovaném období 30 osob původními občany Fryštáku. Statisticky vyjádřeno je to 42,25 % všech klientů. Pro akcentaci tohoto faktu je situace vyjádřena graficky.



3.6 Kultura, památky

3.6.1 Kronika

Nejstarším dílem tohoto druhu na Fryštácku je latinsky psaná fryštácká farní kronika. Jejím pokračováním je Pamětní kniha farnosti fryštácké, II. díl a Dějiny městečka Fryštáku a far, které dříve do Fryštáku náležely. Novodobá kronika města je psána od roku 1920, kdy byl vydán Zákon o pamětních knihách obecních. Jsou zde zaznamenávány údaje o veškerých kulturních, sportovních a společenských akcích, ale i informace o každodenním počasí. Kroniku vede PhDr. Česlav Zapletal.

3.6.2 Kulturní instituce

Mezi fryštácké kulturní instituce patří již zmiňovaný DIS a Čajovna – múzický klub. Tato instituce je vnímána nejen jako čajovna, ale především jako objekt, který se stará o kulturní vyžití ve městě. Snaha všech je směřována především k tvorbě akcí, které nemají masový charakter a jsou nejrůznějšího zaměření (koncerty, výstavy, přednášky atd.). V rámci čajovny je organizováno občanské sdružení Z kola ven, které je příspěvkovou organizací. V čajovně se také scházejí členové Klubu filmového diváka ke společnému večernímu promítání filmů. Tento počín má nahrazovat absenci kina ve Fryštáku.

Ve Fryštáku dále působí Spolek Václava Renče, který byl založen v roce 1971. Cílem tohoto spolku s velkou tradicí je propagace Fryštáku a regionu. V současné době vzniká pod Spolkem Václava Renče Fryštácký klub poezie s velkým zájmem mladých občanů.

Podobně tradičním spolkem jsou Přátelé divadla – abonenti do Městského divadla Zlín. Dříve byly předplatné realizovány i pro Filharmonii Bohuslava Martinů, později se však od tohoto záměru upustilo. Nyní se však znovu uvažuje o zavedení.

Významnou roli ve Fryštáku hraje také folklór a folklórní soubory Fryštácká Javořina, Prameny, Pramének a Fryštáček.

3.6.3 Kulturní projekty

V rámci knihovny je v současné době realizován projekt Fryštáčané dobývají svět. Jedná se o vyzvednutí osobností pocházejících z Fryštáku (podnikatelé, spisovatelé, hudebníci), které svým významem překročily hranice České republiky.

Dalším, v současnosti již realizovaným projektem (byť ve svém počátku) je projekt Fryšták – multikulturní domov. Jedná se o pořádání přednášek a besed, kdy by se setkávali občané cizí národnosti žijící ve Fryštáku s Fryštáčany. Cílem je dokonalé poznání jiné světové kultury.

3.6.4 Kulturní akce

Mezi nejvýznamnější patří akce organizované již dříve zmiňovaným OS Z kola ven. Jedná se především o výstavu Vznášejní, Fryštácký Malý svět, Fryštácký Malý svět divadel a Mikulášské trhy.

Město se aktivně snaží o obnovení folklóru a tradičních akcí. Jednou z takových znovuobnovených tradic je Valašské setkání hudebních kapel.

3.6.5 Památky

Římskokatolický kostel sv. Mikuláše

Kostel svatého Mikuláše stojí několik metrů od náměstí na původních gotických základech ze 14. století. Nejstarší část nynějšího kostela byla vybudována počátkem 18. století. Roku 1820 byla stavba rozšířena a přibyla k ní vysoká věž s cibulovitou střechou. Kostel je typickou, pozdně barokní stavbou, s výrazným průčelím a bohatými vnitřními interiéry včetně plastické výzdoby. Před kostelem stojí kříž z roku 1763.

Městská radnice

Dominantu náměstí Fryštáku tvořila po staletí městská radnice. Původně byla dřevěná, v roce 1680 byla zbudována nová, jednopatrová budova s podloubím a se třemi oblouky, valašskou střechou a věží se zvonem. V roce 1900 byla tato budova radnice zbořena a na jejím místě postavena nová, neorenesanční stavba s pěším průchodem do ulice Absolonovy. Nyní je radnice celkově zrekonstruována.

Základní škola

Hlavní část tohoto objektu byla vystavena v letech 1888 – 1890 podle plánu fryštáckého stavitele Antonína Fischera. Původní budova byla rozšířena řadou přístaveb v období první republiky a zejména koncem 80. a v první polovině 90. let. V roce 2007 byla dokončena kompletní rekonstrukce zahrnující výměnu oken a zateplení přístavby.

3.7 Cestovní ruch a rekreace

Město Fryšták leží v oblasti cestovního ruchu „Valašsko“ v předhůří oblasti Hostýnské vrchy. Z větší části je Fryšták sídlem venkovského typu. Město se snaží o zviditelnění např. formou znovuoživení folklórních tradic a pořádáním tradičních valašských setkání. Je důležité, aby se o akcích konaných ve městě dovědělo co nejvíce lidí a aby informace byly aktuální. Dále je nutné zajistit a shromáždit potřebné propagační materiály, mapy, pohlednice, videokazety, upomínkové předměty. To si však žádá nemalé finanční prostředky. Bohužel právě v této oblasti je bohužel poměrně nízký zájem podnikatelů.

Ve městě je však relativně malý počet památek, které by přitahovaly turisty. Nejsou zde vytvořeny podmínky pro letní rekreaci. Na území města se nacházejí dvě přírodní vodní plochy, ani jedna však kvalitou prostředí není dostatečným lákadlem pro návštěvníky.

Problémem cestovního ruchu je také malá ubytovací kapacita na území města, kterou zabezpečuje pouze 1 penzion a DIS. V této oblasti se tedy naskytá možnost největšího rozvoje města. Současnou situaci v oblasti cestovního ruchu a rekreace lze ztěžji zhodnotit, spíše je však vnímána jako negativní.

3.7.1 Rekreace krátkodobá víkendová

Na zastavěné území města navazuje lesní masiv Hostýnských vrchů. V dostupné vzdálenosti je zřícenina lukovského hradu a poutní místo Svätý Hostýn. V katastrálním území Horní Ves se nacházejí zahrádkářské osady Pod Brusnou, Brázdovy louky a Pod Velou.

3.7.2 Rekreace krátkodobá každodenní

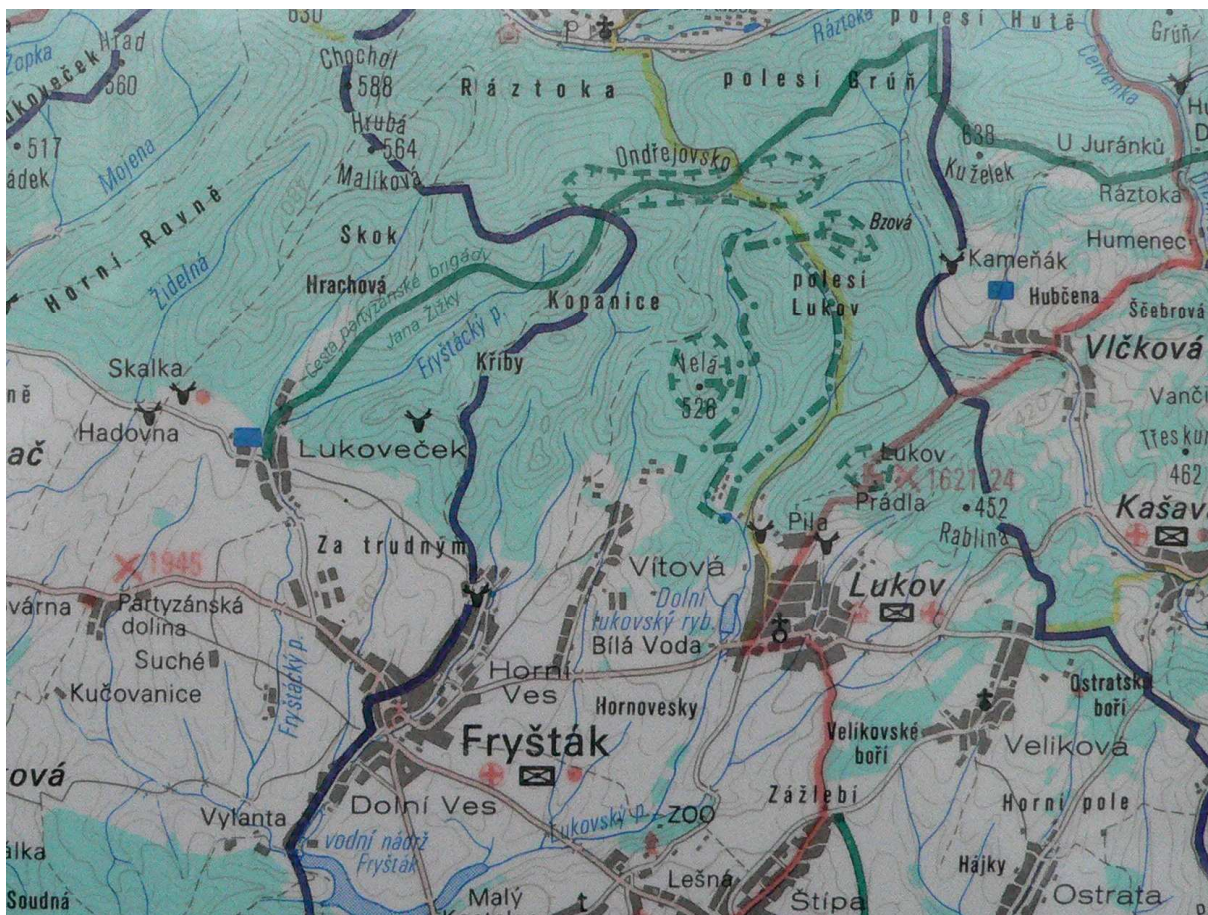
Může být uskutečňována např.:

- organizovanou sportovní činností v zařízeních TJ (stolní tenis, volejbal, hokejbal),
- neorganizovanou sportovní činností na drobných dětských hřištích či v okolí města,
- zahrádkářením na pozemcích rodinných domů, eventuelně v rámci chatových lokalit formou vycházek do okolí,
- v letním období koupáním na přírodním koupališti v Horní Vsi,
- v zimním období bruslením na rybníku v Dolní Vsi,
- formou táboráků a tanečních zábav v přírodě na výletišti „V Parku“.

3.7.3 Vycházkové trasy, cyklostezky

Územím Fryštáku bezprostředně nevede žádná cyklostezka, vzhledem k tomu, že je zde však relativní rovina, patří mezi cyklisty oblíbeným místem.

Fryštákem vede modrá turistická značka, po které je možno se dostat do Zlína. V těsné blízkosti města se nacházejí další trasy napojené do turistického systému. Žlutá trasa vedoucí na Ondřejovsko a červená na lukovský hrad, Tesák, Rusavu atd. Podrobnější informace poskytuje turistická mapa.



Obr. 3. Turistická mapa

3.7.4 Zeleň

Město Fryšták se nachází v oblasti teplé ploché vrchoviny na jižním úpatí Hostýnských vrchů. Veškerou zeleň, která je na území města a v jeho okolí lze rozdělit na zeleň:

- veřejnou (parky, zeleň ulic, veřejné porosty),
- vyhrazenou (pozemky občanského vybavení – lípy na hřbitově),
- užitkovou (orná půda nevhodná pro velkovýrobu),
- krajinnou (rozptýlená zeleň, lesy, trvalé travní porosty).

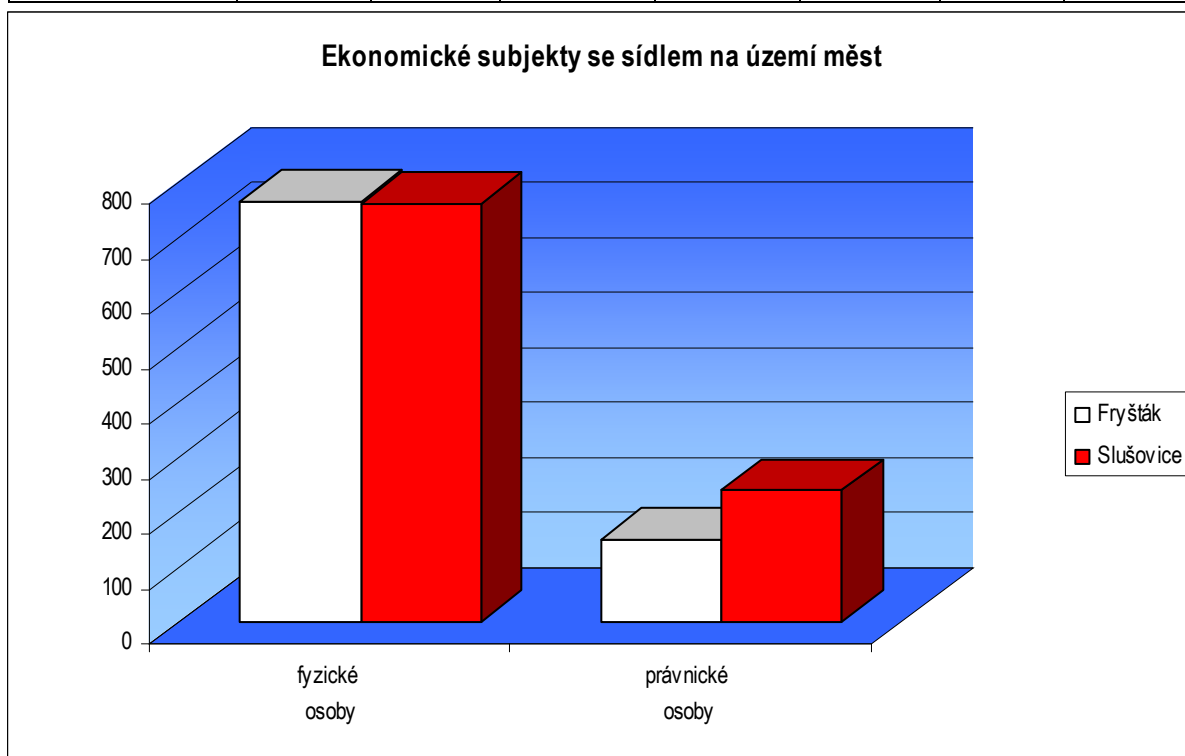
Velkým problémem může být fakt, že 35 % půdy je náchylné k vodní erozi.

3.8 Průmysl a zemědělství

3.8.1 Ekonomické subjekty

Tab. 25. Ekonomické subjekty se sídlem na území měst (stav k 31.12.2005)

Města	Celkem	v tom					
		fyzické osoby	z toho živnostníci	právnícké osoby	z toho		
					obchodní spol.	družstva	státní podniky
Fryšták	912	763	646	149	83	4	-
Slušovice	999	760	666	239	195	5	-



Graf 22. Ekonomické subjekty se sídlem na území měst

V následujících tabulkách je uvedena skladba ekonomických subjektů působících ve Fryštáku podle odvětví působení a skladba podle právní formy.

Tab. 26. Podnikatelské subjekty dle odvětví působení

Zemědělství, lesnictví, rybolov	73
Průmysl	213
Stavebnictví	96
Doprava a spoje	21
Obchod, prodej, opravy m. vozidel a pohostinství.	264
Ostatní obchodní služby	121
VS, obrana, povinné sociální pojištění	1
Školství a zdravotnictví	15
Ostatní veřejné, sociální a osobní služby	75

Tab. 27. Podnikatelské subjekty dle právní formy

Státní organizace	4
Akciové společnosti	1
Obchodní společnosti	79
Družstevní organizace	4
Peněžní organizace	0
Podnikatelé – fyzické osoby	644
Samostatně hospodařící rolníci	58
Svobodná povolání	36
Ostatní právní formy	52

3.8.2 Zemědělství

Tab. 28. Členění pozemků

Pozemky	2006		2007	
	Výměra podílu (m ²)	Cena podílu (Kč)	Výměra podílu (m ²)	Cena podílu (Kč)
Parcely PK	85008	652 755,50	85008	652 755,50
Orná půda	441147	4 235 747,60	440119	4 225 462,60
Zahrady	15951	200 041,70	16389	204 687,70
Sady	10634	78 368,00	8662	61 483,00
Travní porosty	185351	1 506 420,00	185495	1 508 219,00
Lesní pozemky	376600	2 257 149,30	376600	2 257 149,30
Vodní plochy	30133	149 073,80	30037	148 590,80
Zastavěné plochy	11580	626 641,00	11062	596 895,00
Ostatní plochy	88097	1 708 684,90	88023	1 708 666,90
Komunikace	341944	21 735 566,20	341300	21 689 235,20
CELKEM	1 586 445	33 150 448,00	1 582 695	33 053 145,00

Tab. 29. Soupis pozemků města Fryštáku dle kat. území v roce 2007

Katastrální území	Výměra (v m ²)	Cena (v Kč)
Dolní Ves	722 879	13 435 695,00
Fryšták	239 085	7 283 665,20
Horní Ves	361 959	8 630 169,00
Vítová	158 917	2 944 056,10
Kostelec	630	342,00
Lukov	2 715	6 870,50
Lukoveček	95 867	752 004,20
Štípa	643	343,00
CELKEM	1 582 695	33 053 145

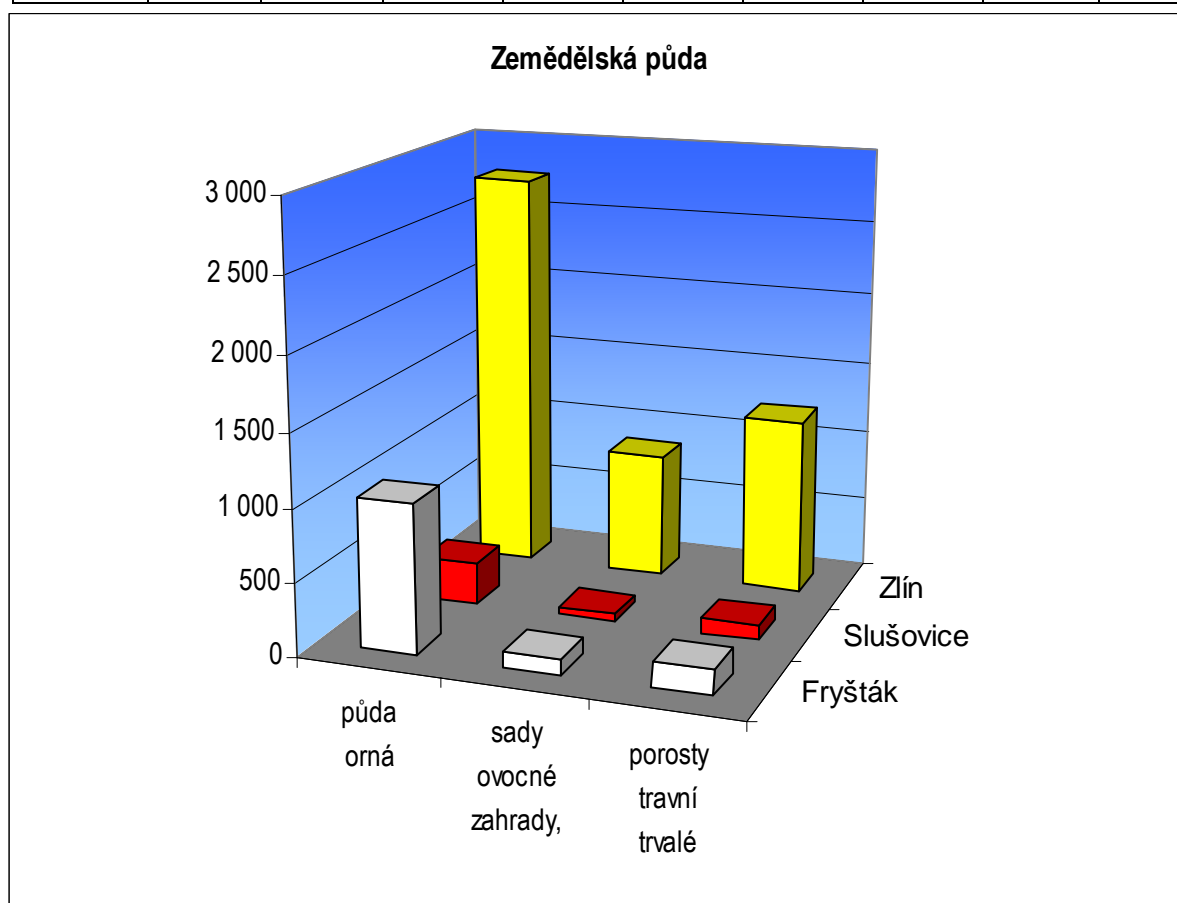
Jak je zřejmé z geografické polohy města, půda v okolí Fryštáku není pro zemědělství příliš vhodná, přesto je zde dle údajů ČSÚ k 31.12.2005 evidováno:

- 1 024 ha orné půdy,
- 1 301 ha zemědělské půdy,

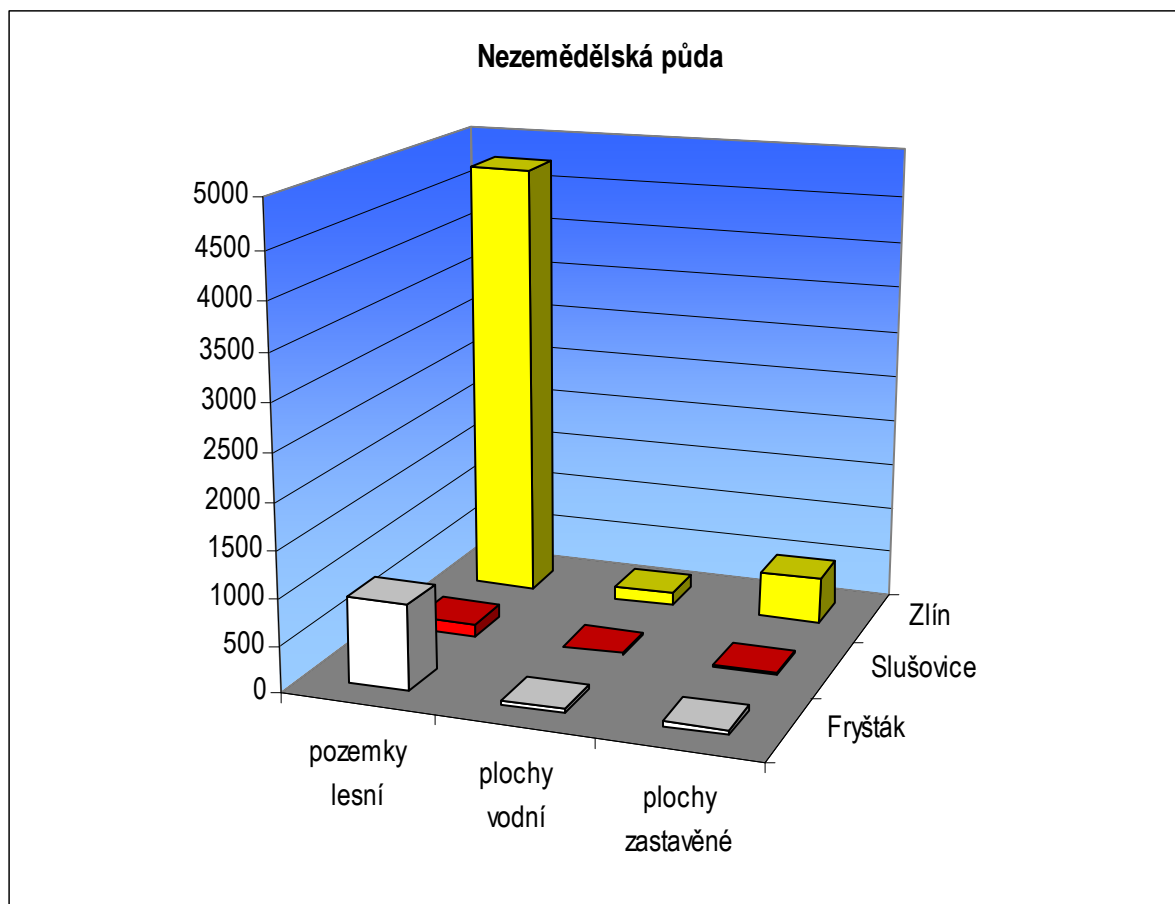
- 168 ha trvalých travnatých porostů,
- 106 ha ovocných sadů
- 913 ha lesních pozemků
- 35 ha vodních ploch
- 57 ha zastavěných ploch
- 114 ha ostatních ploch

Tab. 30. Rozdělení půdy ve vybraných městech

Města	Zemědělská půda	z toho			Nezemědělská půda	v tom			
		orná půda	zahrady, ovocné sady	trvalé travní porosty		lesní pozemky	vodní plochy	zastavěné plochy	ostatní
Fryšták	1 298	1 024	106	168	1 118	913	35	57	114
Slušovice	440	290	51	100	274	135	20	30	89
Zlín	4 842	2 763	865	1 214	7 043	4 745	139	493	1 666



Graf 23. Zemědělská půda



Graf 24. Nezemědělská půda

Hospodářská činnost ve Fryštáku je představována 60 evidovanými soukromými zemědělci, především ale Zemědělským družstvem vlastníků Fryšták. Tato společnost má dlouholetou tradici, udržuje si stále své pevné postavení. V areálu družstva se nachází správní a mechanizační středisko, farma živočišné výroby, středisko rostlinné výroby, zahradnictví a dvě střediska přidružené výroby.

3.8.3 Průmysl

V oblasti průmyslu působilo k 31. 12. 2004 ve Fryštáku celkem 213 podnikatelských subjektů. I když v tomto odvětví není na území města největší počet podnikajících subjektů, je zde zaměstnán největší podíl zaměstnanců.

Mezi nejvýznamnější ekonomické subjekty (seřazeno podle pořadí důležitosti) působící na území města a mající význam na rozvoj města patří:

- SOLAR-TECHNIK s. r. o.,
- Obal Print s. r. o.,
- Ivos Zlín s. r. o..

SOLAR-TECHNIK s. r. o.

Firma byla založena k 13. 11. 1991 jako společnost s ručením omezeným. Dle počtu zaměstnanců se řadí do kategorie s 50 – 99 zaměstnanci. Podstatnou část těchto zaměstnanců tvoří Fryštáčané, proto má firma pro město velký význam.

Odvětovou klasifikací činnosti firmy je:

- výroba plastových výrobků pro stavebnictví,
- povrchová úprava a zušlechťování kovů,
- výroba ostatních kovodělných výrobků,
- silniční nákladní doprava.

Firma SOLAR-TECHNIK s.r.o. má v současné době pevnou pozici na domácím trhu v oblasti stínící techniky. Její význam stále roste, firma se rozvíjí neobvykle rychlým tempem (důkazem může být nově otevřená hala). Výrobky se dodávají a montují v širokém sortimentu jak ve stálých pobočkách v Praze a Českých Budějovicích, tak s pomocí smluvních montážních skupin po celém území ČR.

Obal Print, s. r. o.

Firma Obal Print se sídlem J. Kvapila 220, Fryšták, byla založena k 9. 11. 1994. Zaměření subjektu je na výrobu krabiček, obalů včetně reklamních poutačů z lepenky i mikrovlny, zušlechtěných čtyřbarevným ofsetovým tiskem a lakem.

Více než 80 % produkce je umístováno na zahraničních trzích, především v USA, Slovensku, Německu, Rusku, Polsku, Indii, atd.

K 1. lednu 2005 bylo evidováno 26 stálých zaměstnanců.

Výroba obalů v rozsahu 1 200 tun / rok, je realizována ve vlastních, nově zrekonstruovaných prostorách o rozloze převyšující 1 500 m² a pozemku 5 000 m².

Ivos Zlín, s. r. o.

Firma byla založena k 1. 1. 2001. V podobě, v jaké působí dnes však vznikla transformací družstva IVOS Zlín, zapsaného v OR pod č.j. Dr.54, na IVOS Zlín s.r.o.

Firma se zabývá těmito činnostmi:

- údržba motorových vozidel a jejich příslušenství,
- nákup, skladování a prodej zdravotnických prostředků stanovených Ministerstvem zdravotnictví, které mohou být prodávány prodejci stanovených zdravotnických prostředků – autolékárničky a motolékárničky,
- provozování čerpacích stanic s palivy a mazivy,
- opravy karoserií,
- opravy silničních vozidel,
- maloobchod motorovými vozidly a jejich příslušenství,
- maloobchod se smíšeným zbožím.

Firma Ivos Zlín, s. r. o. se nachází na jihovýchodním okraji města a slouží jako obchodně-administrativní centrum firmy. Ve firmě pracovalo k 1. lednu 2005 50 zaměstnanců. V areálu jsou umístěny kancelářské plochy firmy, prodejna a servis vozů Peugeot, Subaru a Ssang Yong.

4. Hospodaření města

Nezbytnou podmínkou pro úspěšnou realizaci Strategického plánu je nejen např. kvalita projektů, ale i pozitivní vývoj hospodaření. Město Fryšták patří mezi obce s nejnižším zadlužením. Snaží se vše financovat z vlastních zdrojů, to vše s minimálním dluhovým zatížením. Nedostatek finančních prostředků přitom může být překážkou pro udržitelný rozvoj. Aby nedošlo k nekontrolovanému vývoji v hospodaření, schválilo Zastupitelstvo města Fryštáku v roce 2007 rozpočtový výhled na roky 2008 - 2010.

4.1 Dluhová služba

Město upřednostňuje konzervativní způsob financování a záměrně se vyhýbá cizím zdrojům. Hlavním důvodem je snaha výrazně nezadlužovat město na úkor budoucích zastupitelstev.

Tab. 31. Ukazatel dluhové služby (v %)

	2002	2003	2004	2005	2006	2007
Dluhová služba	0,35	0,22	0,92	1,51	1,35	1,25

4.2 Výsledky hospodaření města

V řadě výsledků hospodaření minulých let je zřejmý sinusový projev. Nejpatrnější propad příjmů oproti výdajům byl v roce 2000, kdy saldo příjmů a výdajů dosáhlo záporné hodnoty ve výši 10.645 tis. Kč. Kladně můžeme označit to, že se město nedosahuje výrazných ztrát a pokud takováto situace nastane, je deficit kryt vlastními volnými prostředky na bankovních účtech.

Tab. 32 Výsledky hospodaření města (v tis. Kč)

	2000	2001	2002	2003	2004	2005	2006	2007
Příjmy	29 728	30 686	38 317	61 818	57 351	35 044	40 156	43 044
Výdaje	40 373	27 564	39 980	62 896	57 957	31 902	46 812	39 483
HV	-10 645	3 122	-1 663	-1 078	-606	3 142	-6 656	3 561



Graf 25. Vývoj hospodaření města

4.3 Vývoj stavu běžných účtů

Aby výše uvedené výsledky hospodaření nebyly vytrženy z kontextu, je nutné se dívat na hospodaření jako na celek, a proto je tabulka doplněna o zůstatky na běžných účtech. Významnost těchto údajů je o to větší, že ukazuje na relativně vysoké zůstatky na běžném účtu, kdy stav tohoto účtu k 31.12. daného roku byl východiskem pro tvorbu rozpočtu na rok další. Je tak zcela zřejmé, že pokud je třeba hodnotit „hospodářskou výkonnost“ města, je nezbytné se podívat na dvě poslední tabulky souhrnně.

Tab. 33. Zůstatky na bankovních účtech (v tis. Kč)

	2000	2001	2002	2003	2004	2005	2006	2007
Běžný účet	9 531	12 710	10 914	7 804	8 687	10 591	3 407	6 493
Účelový fond	84	61	61	88	134	4,9	50	0
CELKEM	9 615	12 771	10 975	7 892	8 821	10 596	3 457	6 493

4.4 Vývoj pohledávek a závazků

K posouzení hospodaření nedomyslitelně slouží také stav pohledávek a závazků, jejichž výše napovídá o skutečném finančním zdraví organizace. Z tabulky je zřejmý nelichotivý vývoj závazků v konfrontaci s pohledávkami. Závazky jsou vyšší minimálně z důvodu nevyplacených platů za období 12 předchozího kalendářního roku. Kladně ovšem lze hodnotit umořování půjček, kdy ke konci roku 2007 činily nesplacené půjčky „pouhých“ 1.293,67 tis. Kč. Jedná se o zbytky půjček poskytnutých na budování vodovodu (splátky probíhají od roku 2002 jednorázově ve výši 133.500 Kč/rok) a splátky nové půjčky od roku 2004 na kanalizaci (4 x 98.000 Kč/rok).

Tab. 34. Vývoj pohledávek, závazků a půjček (v tis. Kč)

	2000	2001	2002	2003	2004	2005	2006	2007
Pohled.	29,29	50,37	51,28	44,06	58,31	571,09	722,35	923,32
Závazky	681,21	5 115,13	1 824,39	721,34	813,13	866,47	1 369,96	2 545,54
Půjčky	1 300,00	1 335,00	1 201,50	1 068,00	2 870,17	2344,67	1 819,17	1 293,67

4.5 Financování města

4.5.1 Výdaje

Výdaje lze obecně rozdělit na běžné – provozní a kapitálové – investiční. Provozní výdaje byly vynakládány na zabezpečení chodu města včetně jeho organizací. Mezi významné výdajové položky řadíme financování provozu školských zařízení (základní škola + mateřská škola), městské knihovny, jednotky dobrovolných hasičů, dále výdaje spojené se sběrem, tříděním a svozem odpadu, údržbu veřejných ploch a prostranství a neinvestiční výdaje spojené s provozem bytů a nebytových prostor (opravy).

Výdaje roku 2007

Účetnictví města respektuje danou legislativu a účtuje mimo jiné na odvětví tzv. paragrafy, aby bylo zřejmé k čemu slouží daná činnost a jakou funkci má konkrétní operace. Jinými slovy, jakého odvětví se týká. Odvětvové třídění se dále člení na podrobnější subkategorii – položky, které již definují konkrétní druhy výdajů. Tento způsob účtování je velmi přehledný a poskytuje rychlé informace o vývoji příjmů, ale především výdajů v jednotlivých odvětví.

Tab. 35. Stav výdajů dle odvětví v roce 2007 (v Kč)

Výdaje	Název	Rozpočet upravený Kč	Skutečnost Kč	Plnění (%)
1014	Ozdravování zvířat a plodin	50 000	47 600	95
1019	Ost. zemědělská a potravin. činnost	22 000	22 000	100
1032	Lesní hospodářství (všeob. výdaje)	86 700	68 812	79
1036	Lesní hospodářství - správa	23 000	15 511	67
2141	Vnitřní obchod	41 000	40 950	100
2143	Cestovní ruch	13 700	13 000	95
2212	Silnice	4 432 700	3 354 483	76
2219	Chodníky	1 926 000	1 918 378	100
2221	Provoz veř. silniční dopravy	197 000	187 050	95
2223	Bezpečnost silničního provozu	35 700	35 606	100
2229	Ostatní záležitosti poz. komunikací	75 000	54 984	73
2310	Vodovody - pitná voda	190 000	170 243	90
2321	Kanalizace	137 200	111 456	81
3111	Mateřská škola	1 440 400	1 436 999	100
3113	Základní škola	10 472 000	10 412 288	99
3312	Hudební činnost	120 000	106 607	89
3313	Kino	45 300	39 217	87
3314	Knihovna	667 000	608 633	91
3319	Kronika	68 500	35 190	51
3326	Obnova kultur. hodnot	143 000	118 957	83
3329	Ost. záležitost ochrany památek	5 000	0	0
3341	Rozhlas	38 700	25 525	66
3349	Ostatní sděl. prostředky (FL)	230 000	222 880	97
3392	Zájmová činnost v kultuře	40 000	28 131	70
3399	Ost. záležitosti kultury (KOZ)	189 300	80 422	42
3412	Sport. zařízení v maj. obce	337 400	278 291	82
3419	Ost. tělovýchovná činnost	10 000	10 000	100
3421	Využití volného času mládeže	362 000	322 490	89
3429	Ost. zájmová činnost a rekreace	12 000	12 000	100
3549	Ost. speciální zdrav. péče	4 000	4 000	100
3612	Bytové hospodářství	61 500	24 789	40
3613	Nebytové hospodářství	674 400	477 593	71
3631	Veřejné osvětlení	808 200	723 102	89
3632	Pohřebnictví	64 000	50 373	79
3635	Územní plánování	50 000	0	0
3636	Územní rozvoj	9 000	0	0
3639	Komun. služby	4 948 500	3 435 343	69
3722	Sběr a svoz kom. odpadu	2 892 000	2 755 699	95
3741	Ochrana druhů a stanovišť	15 000	11 700	78
3745	Vzhled obcí a veř. zeleň	2 595 600	2 448 903	94
4319	Ost. výdaje - sociál. poradenství	30 000	0	0
5311	Bezpečnost	15 000	0	0
5512	Požární ochrana	630 654	569 768	90
6112	Zastupitelstvo	1 360 000	1 241 331	91
6171	Činnost místní správy	7 805 742	6 829 158	87
6310	Výdaje z finančních operací	113 000	86 157	76
6399	Ostatní finanční operace	1 039 200	1 039 200	100
6402	Finanční vypořádání min. let	9 000	8 031	89
	VÝDAJE CELKEM	44 535 396	39 482 845	89

4.5.2 Příjmy

Příjmy se skládají z několika druhů příjmů, z nichž strategický význam mají pro město daňové příjmy. Dále jsou to nedaňové příjmy, kapitálové příjmy a běžné dotace s případnými investičními nebo neinvestičními (nenárokovými) dotacemi.

Příjmy jsou tvořeny především daňovými příjmy, které jsou definovány platnou legislativou (zákon č.243/2000 Sb., o rozpočtovém určení daní). Rozpočtové určení daní je mechanismus rozdělování daňových příjmů mezi stát, kraje a obce. Jedná se o systém, který obec nemůže zásadně ovlivnit. Svou činností může obec pouze ovlivňovat počet obyvatel a nevýrazně zasáhnout do daní z příjmů ze samostatné výdělečné činnosti. U rozlohy katastrálního území, který je také faktorem rozhodným pro výpočet, je také nepatrná šance na jeho ovlivnění. Vzhledem k obtížnosti zvýšení stavu obyvательства je zřejmé, že rozpočtové určení daní znamená pro město „jisté„ příjmy.

Rozdělení daní pro obce se děje pomocí :

- kritéria celkové výměry obce – váha 3 %,
- prostého počtu obyvatel obce k počtu obyvatel všech obcí – váha 3 %,
- kritéria poměru násobku postupných přechodů k součtu násobků postupných přechodů vypočtených za ostatní obce, vyjádřeného v procentech - váha 94 %

Součástí daňových příjmů jsou místní poplatky, kam řadíme místní poplatky ze psů, za užívání veřejného prostranství, poplatek ze vstupného, poplatek za provozovaný výherní hrací přístroj. Tyto poplatky jsou získávány na základě rozhodnutí ZMF formou obecně závazné vyhlášky. Příjem z místních poplatků v roce 2007 činil 163.778 Kč, což je 0,38 %.

Jinou kategorií příjmů – městem ovlivnitelných – jsou nedaňové příjmy. Do této příjmové skupiny řadíme např. poskytování výrobků a služeb (knihovnické poplatky, příjmy za svoz komunálního odpadu, příjmy z poskytování služeb montážní plošiny a další), ale především příjmy z pronájmu nemovitostí a jejich částí. Nelze však zapomenout ani na příjmy z pronájmu bytů, ale celkový roční příjem z bytového nájemného je zanedbatelný. Z níže uvedené tabulky je jasně vidět dlouhodobý sestupný, až na výjimky, vývoj nedaňových příjmů. Zatímco v roce 2000 činily nedaňové příjmy na celkových příjmech podíl 24,41 %, v roce 2007 se jedná o 7,99 %.

Kapitálové příjmy jsou příjmy z prodeje majetku, ať už nemovitostí, akcií, nebo i strojů, přístrojů apod. Těmto příjmům nelze přikládat velkou váhu zejména při prognózování, protože znamená úbytek majetku města a odhadnutí budoucího stavu je částečně komplikovanou záležitostí.

Poslední skupinou příjmů jsou dotace, které lze rozdělit na investiční a neinvestiční. Obecně platí, že na dotace není právní nárok. Přesto město dostává dotace na výkon státní správy, do kterého je zahrnuta i dotace do školství. Za zmínku stojí také subvencování provozu základní školy okolními obcemi podle zákonných pravidel.

Hodnota příjmů kulminovala v roce 2003, kdy bylo dosaženo výše 61.818 tis. Kč v absolutní výši a ubírala se sestupným směrem k poslednímu stavu (31.12.2007) 43.044 tis. Kč.

Tab. 36. Vývoj příjmů (v tis. Kč)

Příjmy	2000	2001	2002	2003	2004	2005	2006	2007
Daňové	18 013	18 006	20 918	22 399	24 370	24 806	27 003	29 312
Nedaňové	7 258	5 895	5 642	3 406	3 538	3 609	3 873	3 440
Kapitálové	2 054	2 767	334	1 666	5 327	5 117	2 729	526
Dotace běž.	1 603	1 616	7 423	13 880	15 477	1 511	2 401	2 181
Dotace inv.	800	2 402	4 000	20 467	8 639	0	4 150	7 585
Celkem	29 728	30 686	38 317	61 818	57 351	35 043	40 156	43 044

Aby pohled na příjmovou stránku hospodaření Města Fryšták byl ucelený, je potřeba se podívat na celkové příjmy „očistěné“ o dotace. Zde je situace poněkud odlišná, neboť je vidět výrazný nárůst na straně daňových příjmů. Konkrétně to znamená, že mezi roky 2000 a 2007 došlo k nárůstu o 62,5 %, v Kč je to o 11.299 tis. Kč.

Tab. 37. Vývoj příjmů bez dotací (v tis. Kč)

Příjmy	2000	2001	2002	2003	2004	2005	2006	2007
Daňové	18 013	18 006	20 918	22 399	24 370	24806	27 003	29 312
Nedaňové	7 258	5 895	5 642	3 406	3 538	3 609	3 873	3 440
Kapitálové	2 054	2 767	334	1 666	5 327	5 117	2 729	526
Celkem	27 325	26 668	26 894	27 471	33 235	33 532	33 605	33 278

4.6 Očekávané hospodaření v roce 2008

Město schválilo dne 6.2.2008 Rozpočet na rok 2008 s těmito parametry :

- Příjmy 34.972 tis. Kč
- Výdaje 43.446 tis. Kč

Deficit města činí 8.474 tis. Kč a bude kryt zůstatky na běžných účtech (přebytky hospodaření minulých let), cizím zdroji (přepokládaným úvěrem ve výši 2.960 tis. Kč) a prodejem cenných papírů (podílových fondů IKS,a.s. a fondů společnosti HSBC). Mimo rozpočet patří splátka dluhu ve výši 525.500 Kč.

4.7 Organizace města

Město je zřizovatelem dvou školských zařízení (Mateřská škola Fryšták, okres Zlín, příspěvková organizace a Základní škola Fryšták, okres Zlín, příspěvková organizace), a zakladatelem dvou organizačních složek. Organizační složky byly založeny z důvodu vyšší transparentnosti a do jisté míry nezávislosti na městu. Jedná se o Městskou knihovnu ve Fryštáku a Jednotku sboru dobrovolných hasičů města Fryšták.

4.7.1 Základní škola Fryšták

Základní škola je mladá organizace s datací vzniku k 1.1.2003. Financována je především ze státního rozpočtu a rozpočtu města.

Náklady

Organizace používá analytických účtů k dalšímu členění nákladů, což v důsledku vede k urychlenému přehledu o vývoji hospodaření. Níže uvedená tabulka deklaruje základní rozdělení nákladů, z něhož

je vidět stav nákladů v období mezi roky 2003 až 2007. Velmi dobře je vidět, že škola nemá vzrůstající náklady, spíše naopak dochází v posledních dvou letech ke zmenšení nákladů. Škola je také sama schopna v určité míře generovat výnosy, a to především z příjmů ze stravného.

Tab. 38. Vývoj nákladů ZŠF (v Kč)

Název účtu	ROK			
	2004	2005	2006	2007
Spotřeba potravin	1 796 670	1 885 047	2 027 274	1 952 221
Kancelářské potřeby	33 752	43 796	37 764	30 556
Pracovní oděvy	24 639	26 020	26 733	16 635
Čistící prostředky	88 324	80 614	88 344	121 828
Ostatní materiál	88 272	105 109	150 975	116 881
Odborná literatura, knihy a časopisy	16 316	40 625	35 443	26 880
Učební pomůcky	202 014	126 825	161 561	202 003
Drobný majetek nad 3.000 Kč	139 519	519 449	315 211	315 265
Drobný majetek do 3.000 Kč	703 181	92 050	275 290	116 849
Materiál celkem	3 092 688	2 919 535	3 118 593	2 899 118
Spotřeba el. energie	171 802	183 938	219 574	58 440
Plyn	588 099	576 268	669 994	484 483
Voda	51 425	49 231	52 181	63 114
Energie celkem	811 326	809 436	941 749	606 036
Opravy kancel. zařízení	17 073	20 773	13 110	29 800
Opravy budov	21 450	620	76 604	158 308
Opravy drobné provozní	110 708	179 977	143 663	106 472
Opravy celkem	149 230	201 370	233 377	294 580
Cestovné	15 822	13 212	13 176	15 348
Náklady na reprezentaci	0	100	0	0
Poštovné	4 951	5 836	4 705	4 135
Telefony	64 105	73 533	62 368	50 502
Poradenství	105 395	108 379	0	0
Nájemné	90 000	90 000	90 001	90 000
Soutěže a přehlídky	12 000	0	0	0
SW do 60.000 Kč	686	95 557	63 316	17 531
SIPVZ	30 000	0	0	0
SW služby	9 609	24 248	75 401	49 498
Tábory a jiné akce	203 673	243 346	43 564	49 490
Vzdělávání	34 515	41 967	14 165	19 850
Ostatní služby nerozdělené	87 327	91 206	213 599	218 750
Plavecký výcvik	90 243	52 120	86 445	115 177
Ost. služby nerozdělené -ŠJ HČ	0	28	2 094	3 101
Ostatní služby celkem	732 502	826 191	655 658	618 033
Mzdové náklady	8 072 486	8 595 032	9 292 461	9 755 071
Sociální + zdravotní pojištění	2 779 147	2 974 916	3 209 874	3 357 079
Zákonné soc. náklady - FKSP	159 547	169 654	183 373	191 702
Ostatní sociální náklady	621	3 454	0	0
Ostatní daně a poplatky	72 961	23 957	3 684	0
Ostatní pokuty a penále	381	500	14	0
Úroky	0	0	0	0
Kurzové ztráty	0	0	0	0
Manka a škody	0	0	0	10 000
Jiné ostatní náklady celkem	44 601	49 365	74 588	64 814
Odpisy	2 167 621	1 695 581	161 639	181 497
Náklady celkem	18 098 933	18 282 303	17 888 185	17 993 277

Výnosy

Jsou tvořena hlavně příspěvky ze státního rozpočtu s progresivním charakterem, zatímco u příspěvků z rozpočtu Města Fryštáku dochází spíše k útlumu, co se týká výše. Podíl výše příspěvku na provoz od zřizovatele tak činí v roce 2007 vzhledem k celkovým výnosům 13,86 %. V roce 2006 byl tento podíl 15,93 % a v roce 2005 činil 15,47 %.

Tab. 39. Vývoj výnosů v ZŠF (v Kč)

Název účtu	ROK			
	2004	2 005	2 006	2007
Tržby – obědy žáků	762 629	783 664	828 198	880 699
Tržby – obědy zaměstnanců	145 546	142 792	145 112	146 164
Tržby – cizí strávníci	648 214	761 093	933 756	772 228
Tržby – svačinky	91 482	88 878	97 300	96 516
Tržby – jiné	197 863	174 537	218 663	218 030
Tržby za vlastní výroby	1 845 734	1 950 964	2 223 029	2 113 637
Tržby za pronájem prostor	14 795	12 485	6 650	5 020
Příspěvek na školní družinu	38 800	46 100	54 600	60 900
Příspěvek na zájmové kroužky při ZŠ	0	68 800	44 400	30 600
Provize za prodané zboží	4 800	4 800	4 800	4 800
Tržby ostatní	58 395	132 185	110 450	101 320
Úroky	16 629	19 765	18 768	18 344
Kursově zisky	12 807	0	0	0
Jiné ostatní výnosy	0	0	1	0
Jiné výnosy – soukromé tel. hovory	152	189	127	270
Jiné výnosy -soukr. kopírování	2 556	2 006	3 637	1 281
Jiné výnosy – příspěvky od jiných obcí	0	2 000	0	0
Jiné výnosy -jinde neuvedené	11 689	5 612	44 589	53 673
Jiné výnosy – dětský tábor	178 800	193 200	0	0
Jiné výnosy – sbližovací program	3 510	0	27 300	36 760
Jiné výnosy – lyžařský výcvik	0	2 500	27 532	28 360
Jiné výnosy – pojistná plnění	0	0	39 075	0
Jiné výnosy celkem	196 707	205 507	142 261	120 344
Příspěvky na provoz ze SR	11 044 208	11 529 000	12 409 975	13 150 269
Příspěvky na provoz ze SR – účel. dotace	22 960	69 687	114 538	0
Příspěvky od zřizovatele	2 266 000	2 551 000	2 850 000	2 500 000
Příspěvky od úřadu práce	40 000	2 500	0	0
Příspěvky od zřizovatele – účelové dotace	970 000	24 895	24 000	28 000
Příspěvky celkem	14 343 168	14 177 082	15 398 513	15 678 269
Výnosy celkem	16 473 440	16 485 503	17 893 020	18 031 914

Výsledky hospodaření

Do roku 2005 byl stav hospodaření ovlivňován výší odpisů z majetku předaného zřizovatelem k hospodaření. Od následujícího roku, kdy došlo ke změně vztahu k majetku města tím, že nemovitosti byly škole pronajímány, vykazovala škola kladné hospodářské výsledky.

Tab. 40. Hospodářské výsledky ZŠF (v Kč)

	2004	2005	2006	2007
Náklady	18 098 933	18 282 331	17 888 185	17 993 277
Výnosy	16 473 440	16 485 503	17 893 020	18 031 914
HV	-1 625 494	-1 796 827	4 836	38 637
Odpisy	2 167 621	1 695 581	161 639	181 497
Náklady bez odpisů	15 931 312	16 586 750	17 726 546	17 811 780
Výnosy	16 473 440	16 485 503	17 893 020	18 031 914
HV bez odpisů v nákladech	542 127	-101 246	166 475	220 134

Tabulka reflektuje i stav hospodaření, jak by vypadalo, kdyby byla eliminována výše odpisů z nemovitostí i v letech, kdy k nim skutečně docházelo.

V roce 2007 činil zisk 38.637,97 Kč a lze očekávat po odstranění „systémových“ nejasností ohledně odpisů ziskovost školy i v následujících letech.

4.7.2 Mateřská škola Fryšták

Obecné principy financování jsou totožné jako u základní školy, tj. organizace je financována především ze státního rozpočtu a rozpočtu zřizovatele. Za náklady je odpovědná organizace sama.

Náklady

Tab. 41. Vývoj nákladů MŠF (v Kč)

Název účtu	ROK			
	2004	2005	2006	2007
Spotřeba potravin	301 149	385 954	471 858	445 869
Ochranné pomůcky	13 200	14 795	14 850	14 785
Potraviny 4.tř. v ZŠ	36 534	6 215	0	0
Odborná literatura	12 262	17 913	17 475	22 790
Ostatní materiál	42 288	28 647	41 952	46 886
Učební pomůcky	18 352	38 575	34 314	7 109
Drobný majetek do 3.000 Kč	2 711	143 726	117 643	58 952
Drobný majetek nad 3.000 Kč	28 423	183 339	117 652	52 264
Čistící prostředky	17 156	18 597	17 539	21 632
Materiál celkem	472 074	837 759	833 283	670 286
Spotřeba el. energie	91 037	107 126	90 901	115 368
Vodné a stočné	26 666	30 974	33 137	26 702
Plyn	181 246	187 996	241 917	330 495
Energie celkem	298 949	326 096	365 954	472 565
Opravy	78 943	75 710	56 224	97 610
Cestovné	0	465	736	362
Náklady na reprezentaci	3 801	0	0	0
Poštovné	748	572	1 072	1 188
Telefonní poplatky	21 517	23 470	28 639	28 128
Poradenská činnost	43 200	48 195	9 472	54 145
Školení a vzdělávání	6 730	3 860	5 700	5 180
Nákup SW a služby s ním spojené	3 812	3 368	626	14 507
ICT	8 924	7 300	5 000	0
Ostatní služby nerozdělené	25 897	24 638	67 819	43 881
Ostatní služby celkem	110 829	111 402	118 328	147 027
Mzdové náklady - školka	1 648 918	1 919 153	2 125 379	2 161 788
Mzdové náklady - jídelna	303 321	39 157	382 901	404 982
Mzdové náklady - DOPP	14 500	13 000	15 250	14 500
Mzdové náklady celkem	1 966 739	2 271 310	2 523 530	2 581 270
Sociální pojištění - školka	447 556	498 433	552 598	562 246
Sociální pojištění - jídelna	60 033	88 195	99 560	105 308
Zdravotní pojištění - školka	151 846	176 311	196 685	199 689
Zdravotní pojištění - jídelna	24 756	31 991	34 469	36 518
Sociální + zdravotní pojištění	684 191	794 930	883 312	903 761
Zákonné soc. náklady - FKSP	39 042	45 166	50 165	51 290
Ostatní daně a poplatky	7 036	8 482	0	0
Smluvní pokuty a penále	0	0	0	93
Jiné ostatní náklady	15 269	13 840	14 927	20 798
Odpisy	358 167	366 180	28 565	35 175
Náklady celkem	4 035 039	4 851 339	4 875 024	4 980 237

Ve sledovaném období byly náklady ovlivněny hlavní měrou růstem mzdových nákladů a růstem cen energií.

Výnosy

Základ tvoří provozní dotace ze státního rozpočtu, v menší míře pak příspěvek na provoz od zřizovatele. Výnosy pak ještě tvoří stravné a školné, kde je patrné snížení výnosu při srovnání let 2004 a 2007 (snížení o 29,40 %).

Tab. 42. Vývoj výnosů MŠF (v Kč)

Název účtu	ROK			
	2004	2005	2006	2007
Školné	273 926	166 980	181 050	193 400
Stravné děti	305 226	354 303	393 279	390 620
Stravné zaměstnanci	36 528	49 964	54 880	54 456
Tržby za soukr.tel.hovory	0	0	468	345
Tržby ostatní	615 680	571 247	629 677	638 821
Úroky	7 375	11 200	12 116	13 482
Jiné ostatní výnosy	4	0	5 640	2 480
Provozní dotace ze SR	2 675 889	3 076 300	3 413 041	3 509 969
Provozní dotace z ÚSC	664 000	1 186 000	815 000	815 000
Příspěvky celkem	3 339 889	4 262 300	4 228 041	4 324 969
Výnosy celkem	3 962 948	4 844 747	4 875 474	4 979 752

Výsledky hospodaření

Mateřská škola se během posledních let potýká se ztrátovým hospodařením, byť v posledních dvou letech je výše ztrát zanedbatelná. V letech 2004 a 2005 dosahovaly ztráty větších rozměrů, což bylo způsobeno odpisy nemovitého majetku.

Tab. 43. Hospodářské výsledky MŠF (v Kč)

	2004	2005	2006	2007
Náklady	4 035 039	4 851 339	4 875 024	4 980 237
Výnosy	3 962 948	4 844 747	4 875 474	4 979 752
HV	-72 091	-6 592	451	-486
Odpisy	358 167	366 180	28 565	35 175
Náklady bez odpisů	3 676 872	4 485 159	4 846 459	4 945 062
Výnosy	3 962 948	4 844 747	4 875 474	4 979 752
HV bez odpisů v nákladech	286 076	359 588	29 016	34 689

4.7.3 Městská knihovna ve Fryštáku

Hospodaření knihovny je vysoce ztrátové, ale prioritou zůstává služba občanovi, tudíž je třeba brát výsledky s rezervou.

Tab. 44. Hospodaření MěK (v Kč)

	2002	2003	2004	2005	2006	2007
Příjmy	109 320	71 390	83 495	73 550	78 770	80 345
Výdaje	485 026	508 248	497 372	535 571	665 452	608 633
HV	-375 706	-436 858	-413 877	-462 021	-586 682	-528 288

Detailní pohled na výdaje umožňuje vytvořit si představu o jednotlivých provozních výdajích a jejich skladbě.

Tab. 45. Výdaje MěK (v Kč)

Název výdaje	2004	2005	2006	2007
platy	238 528	266 494	274 532	303 955
ost. platy (refundace)	0	0	926	0
ostatní osobní výdaje	42 216	32 799	31 886	40 828
soc. zabezpečení	73 496	77 817	77 920	89 570
zdravotní pojištění	25 213	34 255	36 229	31 850
knihy, noviny a časopisy	59 369	62 107	68 089	56 746
drobný hmotný majetek	0	0	34 245	3 320
materiál	3 151	4 875	27 858	8 343
voda	1 085	723	347	754
teplo	10 368	10 792	10 286	13 040
elektrická energie	8 040	7 540	5 260	13 826
poštovné	1 047	2 137	989	1 997
služby telekomunikací	30 897	32 245	26 234	26 045
školení a vzdělávání	0	0	50	300
nákup ost. služeb	2 822	2 895	11 091	11 446
opravy a udržování	595	150	3 785	3 580
cestovné	545	742	748	3 036
pohoštění	0	0	0	0
neinv. transfery	0	0	0	0
programové vybavení	0	0	54 978	0
CELKEM	497 372	535 571	665 452	608 633

4.7.4 Jednotka SDH Fryšták

Funguje pod záštitou města jako sdružení dobrovolníků. Jejich činnost negeneruje příjmy a jejich stěžejní funkcí je pomáhat občanům v krizových situacích. Ve výdajích mimořádným rokem byl rok 2006, kdy byl zakoupen pro potřeby jednotky nový hasičský zásahový vůz.

Tab. 46. Vývoj výdajů (v Kč)

Název výdaje	2004	2005	2006	2007
refundace	8 940	9 881	9 417	7 247
ost. povinné pojistné	0	0	0	1 684
ochranné pomůcky	38 552	116 187	0	0
drobný hmotný inv. majetek	29 800	44 027	110 935	32 420
nákup materiálu	6 845	38 675	11 076	12 246
voda	405	2 554	3 838	4 242
elektrická energie	14 458	14 194	20 313	16 690
pohonné hmoty	8 000	4 729	10 984	3 493
služby pošt	0	0	0	0
telekomunikace - telefony	3 001	1 800	1 651	1 800
pojištění	9 790	10 619	29 041	106 776
konzult, porad. a právní služby	0	29 869	82 000	3 500
školení	18 740	3 392	3 332	4 662
nákup služeb	20 112	19 800	19 388	15 676
opravy	79 751	78 055	15 842	29 639
cestovné	0	3 397	0	3 397
pohoštění	13 500	0	750	817
věcné dary	0	0	0	2 480
dotace	2 000	0	0	3 000
platby daní a poplatků	0	0	800	0
dary obyvatelstvu	0	0	0	4 000
budovy, haly a stavby	0	0	0	206 000
dopravní prostředky	0	0	5 093 200	0
projektová dokumentace	0	0	0	0
CELKEM	263 895	377 179	5 412 566	469 768

4.8 Investiční prostředky města

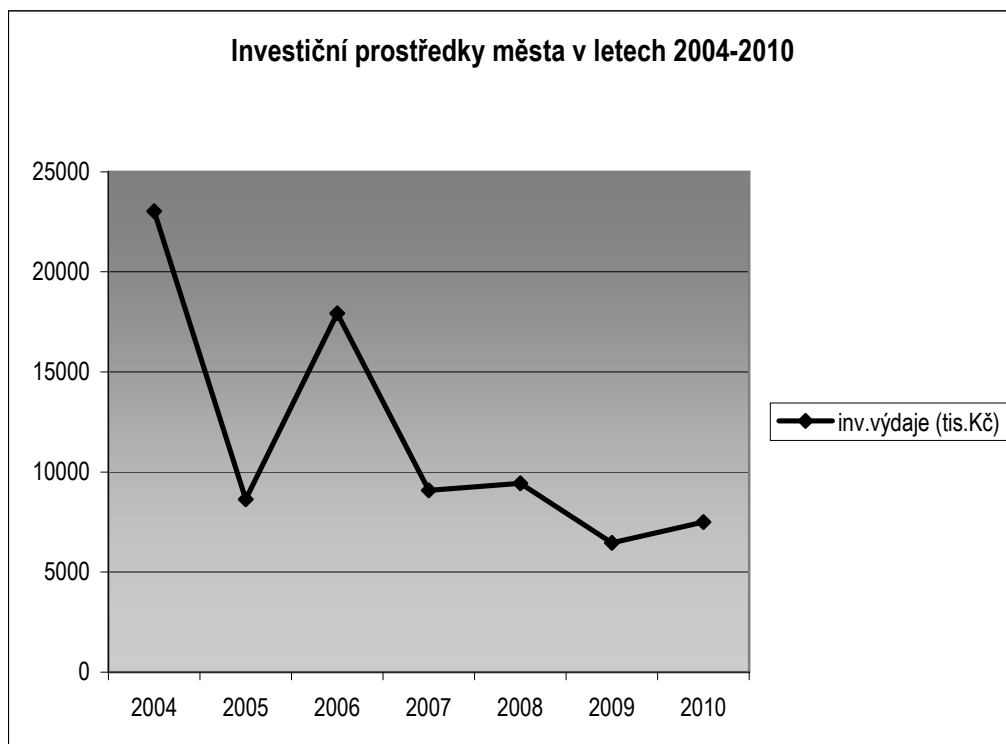
Následující tabulku a graf lze rozdělit na oblast skutečnosti (léta 2004 – 2007) a oblast prognózy (léta 2008 – 2010). Vzhledem k tomu, že není znám objem dotací, které by město mohlo v následujících letech obdržet, je křivka investičních výdajů dána pouze vlastními prostředky.

Objem investičních výdajů má sinusový charakter. Skutečnost může být ale odlišná, neboť pro roky 2008 až 2010 se jedná o odhady investičních výdajů a zde naznačené stavy v těchto letech mohou být v důsledku zapojených cizích zdrojů návratných (úvěry), nebo nenávratných (dotace) vyšší.

Propad v roce 2005 je zapříčiněn nezískáním dotace z ústředních orgánů, státních fondů, popř. EU, na rozdíl od let 2004 (přístavba mateřské školy) a 2006 (přístavba hřbitova, hasičský vůz).

Tab. 47. Investiční prostředky města v letech 2004-2010 (v tis. Kč)

rok	2004	2005	2006	2007	2008	2009	2010
inv.výdaje	23014	8631	17927	16594	9441	6464	7497



Graf 26. Investiční prostředky města v letech 2004-2010

4.9 Majetek města

Město Fryšták, jako každá jiná obec, má právo s majetkem v samostatné působnosti nakládat. Město tedy, obecně řečeno, pořizovalo majetek ze dvou důvodů.

Prvním důvodem je pořízení majetku pro výkon vlastních provozních činností. Jedná se především o strojní investice typu nákladních automobilů pro svoz odpadu, přesun stavebního a jiného materiálu, osobních automobilů pro úřednický aparát, manipulačních strojů (sekačky, vysokozdvizný vozík apod.), informační techniku (počítačové sítě včetně jednotlivých PC).

Druhým typem jsou stavební investice, které je možno dále rozdělit dle několika hledisek. Lze je tak např. rozdělit na investice do budov (ZŠ, MŠ, zdravotní středisko, kulturní objekt na Vítové atd.) a do staveb, kam je možno zařadit různá hřiště, ale i infrastrukturu (elektrická vedení, vodovody, kanalizace, plynovody, komunikace).

Tab. 48. Stavby majetku k 31. 12. daného roku

Druh majetku	2004	2005	2006	2007
DHM – Stavby	197 811 800	230 539 673	243 018 200	259 393 210
DHM – Samostatné mov.věci	6 108 860	6 638 407	13 368 000	13 959 870
DDNM	130 800	231 961	366 150	421 820
DDHM	8 908 220	9 055 675	9 681 330	10 277 060
Pozemky	23 036 450	25 208 225	33 472 940	33 375 640
Umělecká díla	22 000	22 000	22 000	22 000
Nedokončené investice	5 976 500	1 722 224	1 240 160	8 772 800
Zásoby	223 850	305 032	332 530	343 140
Pokladní hotovost	82 780	70 574	86 180	130 260
Ceniny – stravenky	19 760	64 600	8 260	2 430
Bank. Účty vč. FKSP/SF	11 817 240	13 675 453	6 341 250	9 713 530
Pohledávky za odběrateli	684 183	1 055 629	1 276 560	1 458 670
Závazky za dodavateli	88 600	96 418	695 250	1 841 800
Akcie	28 914 900	28 625 000	28 316 680	28 466 608
Podílové listy	226 360	229 704	234 500	237 753

II.

SWOT ANALÝZA

1. Význam SWOT analýzy

Jedná se o komplexní metodu kvalitativního vyhodnocení veškerých relevantních stránek fungování subjektu (popř. problémů, řešení, projektů atd.) a jeho současné pozice. Je silným nástrojem pro celkovou analýzu vnitřních i vnějších činitelů a v podstatě zahrnuje postupy technik strategické analýzy.

Jádro metody spočívá v klasifikaci a ohodnocení jednotlivých faktorů, které jsou rozděleny do 4 základních skupin (tj. faktory vyjadřující SILNÉ nebo SLABÉ vnitřní stránky organizace a faktory vyjadřující PŘÍLEŽITOSTI a NEBEZPEČÍ jako vlastnosti vnějšího prostředí). Analýzou vzájemné interakce jednotlivých faktorů silných a slabých stránek na jedné straně vůči příležitostem a nebezpečím na straně druhé lze získat nové kvalitativní informace, které charakterizují a hodnotí úroveň jejich vzájemného střetu.

SWOT je zkratkou slov z angličtiny: **S**trengths (přednosti = silné stránky), **W**eaknesses (nedostatky = slabé stránky), **O**pportunities (příležitosti), **T**hreats (hrozby). SWOT analýza tedy představuje kombinaci dvou analýz, S - W a O - T.

Analýza SWOT vychází z předpokladu, že organizace dosáhne strategického úspěchu maximalizací předností a příležitostí a minimalizací nedostatků a hrozeb.

Analýza SWOT je pro tvůrce strategických plánů užitečná v mnoha směrech :

- Poskytuje logický rámec pro hodnocení současné a budoucí pozice jejich organizace,
- z tohoto hodnocení lze usoudit na strategické alternativy, které by mohly být ty nejvhodnější,
- může být prováděna periodicky, aby informovala o tom, které interní nebo externí oblasti nabyly nebo naopak ztratily na významu vzhledem k podnikovým činnostem,
- vede ke zlepšené výkonnosti organizace.

2. SWOT analýza

A. Zvýšení kvality městského prostředí

A.1 Doprava

Silné stránky

- Napojení města na krajské město
- Frekventovaná veřejná hromadná doprava
- Uspokojivá situace dopravní infrastruktury

Slabé stránky

- Nedostatečná propojenost místních/okrajových částí
- Exponovanost hlavního tahu II/49
- Dopravní značení
- Neexistence chodníků podél některých cest
- Nedostatečná kapacita parkování na nám.Míru
- Nevyřešena situace na křižovatce u pomníku Padlých
- Parkování občanů na nevhodných místech
- Nevhodné podmínky pro bezbariérový nástup do prostředků veřejné hromadné dopravy
- Nedostatečný systém pěší dopravy
- (přechody pro chodce, špatná kvalita některých chodníků)
- Neexistence cyklostezek

Příležitosti

- Výstavba rychlostní komunikace R49 Hulín-Fryšták
- Zvýšení počtu parkovacích míst

Hrozby (ohrožení)

- Znečištěné ovzduší jakož i možná příčina vzniku chronických onemocnění se zvýšené dopravy
- S růstem životní úrovně obyvatel lze očekávat větší intenzitu dopravy uvnitř města s většími nároky zejména na parkování

A.2 Bezpečnost

Silné stránky

- Etnická struktura obyvatelstva
- Lokace místního oddělení Policie ČR
- Aktivní a dobře vybavená jednotka SDH
- Množství aktivit zaměřených na vyplnění volného času dětí a mládeže

Slabé stránky

- Absence kamerového systému
- Absence uceleného integrovaného varovného záchranného systému
- Scházející veřejné osvětlení podél některých chodníků

Příležitosti

- Rozvoj koncepce práce Policie ČR na území města

Hrozby (ohrožení)

- Vandalismus

A.3 Životní prostředí

Silné stránky

- Kvalita pitné vody
- Odpadové hospodářství

Slabé stránky

- Nerozvinutá bezmotorová doprava
- Neúplný systém odkanalizování města

Příležitosti

- Využit vodní plochy jako místa rekreace, odpočinku a aktivního sportu
- Využívání obnovitelných zdrojů energie

Hrozby (ohrožení)

- Růst motorizace povede ke snižování kvality životního prostředí
- Úbytek pitné vody
- Růst poplatku za systém shromažďování, likvidace komunálního odpadu může vést ke vzniku černých skládek
- Zdražování energií povede ke spalování tuhých paliv
- Růst nových ploch pro bydlení může znamenat úbytek lesních ploch
- Používání nových chemických látek může ohrozit kvalitu podzemních vod

A.4 Bydlení

Silné stránky

- Přítomnost Domova – penzionu s chráněným bydlením
- Přítomnost zařízení pro mentálně postižené děti Hrádek
- Možnost příměstské rekreace
- Pozvolný růst počtu obyvatel

Slabé stránky

- Malý rozvoj technicky připravených ploch určených pro bytovou výstavbu
- Neexistence výstavby bytů a bytových domů
- Nedostatek obecních bytů
- Slabá politika podpory sociálních a mladých rodin
- Město nepodporuje půjčování finančních prostředků mladým lidem na bydlení
- Drahé pozemky
- V některých částech města neúplná infrastruktura

Příležitosti

- Možnost čerpání podpor z fondů EU
- Uvolnění regulovaného nájemného jako příležitost pro budování nových bytů
- Obecná tendence obyvatel ČR bydlet mimo města a stěhovat se na venkov (změny v trendech bydlení)
- Převzetí zřizovatelské funkce místního sociálního zařízení orientovaného na seniory a částečná změna na využití prostor s volnými byty pro potřebné (mladí manželé)

Hrozby (ohrožení)

- Migrace mladých lidí do vyspělejších regionů (odliv kvalifikovaných lidí)

B. Zlepšení kvality života a úrovně vzdělanosti

B.1 Kultura

Silné stránky

- Množství kulturních spolků
- Růst významu stávajících kulturních akcí

Slabé stránky

- Absence kulturního domu
- Horší propagace kultury mimo město
- Nedostatečný zájem z řad občanů o kulturu

Příležitosti

- Vybudovat a povýšit některé kulturní akce na tradice
- Pořádání kulturních, ale i sportovních akcí se zapojením partnerského města a s další snahou o rozšíření množství partnerských měst
- Znovuobnovení divadelních spolků činných ve městě na počátku minulého století

Hrozby (ohrožení)

- Změny v preferencích obyvatel – způsobu trávení volného času (nezájem o kulturu)
- Zhoršení ekonomické situace obyvatelstva

B.2 Školství

Silné stránky

- Existence základní školy
- Existence mateřské školy
- Zanedbatelná úroveň sociálně patologických jevů u dětí a mládeže

Slabé stránky

- Absence jeslí
- Absence škol v přírodě

Příležitosti

- Spolupráce s množstvím zainteresovaných subjektů do výchovy ať už pedagogické (výuka jazyků –DIS) nebo mimovzdělávací (kroužky zaměřené na trávení volného času)
- Využit atraktivního zdravého prostředí a podporovat výchovu dětí a mládeže, vztah k přírodě
- Vznik nabídky jazykového vzdělávání pro veřejnost
- Twinning – výměna zkušeností s partnerským městem a rozšíření o další partnerská města s důrazem na vzájemné se učení a výměnu školních pobytů
- Finanční/personální podpora neziskových organizací

Hrozby (ohrožení)

- Celorepublikové problémy s poklesem porodnosti a naplňování kapacit školských zařízení
- Růst nákladů na financování provozu škol

C. Podpora ekonomického rozvoje

C.1 Cestovní ruch

Silné stránky

- Atraktivní poloha s nedalekými turisticky přitažlivými destinacemi (Luhačovice, Kroměříž)
- Dobrá kvalita životního prostředí
- Turisticky zajímavá krajina bez ohledu na roční období
- Vhodný terén pro pěší turistiku, dogtreking, lyžování
- Existence kvalitních sportovišť

Slabé stránky

- Absence cyklotras a celkově nedostatečná nabídka oddychových zařízení
- Chybí spolupráce města s místními gastronomickými, ubytovacími službami
- Absence něčeho mimořádně turisticky výjimečného, aby se město mohlo odlišit od okolních obcí
- Nedostatečná propagace regionu
- Absence jednotné koncepce na principu partnerství PPP
- Výrazný sezónní charakter turistických služeb – neexistence nabídek pro zimní období
- Málo produktů cestovního ruchu (např. muzeum)

Příležitosti

- Rozvoj a zvýraznění kulturních stávajících kulturních akcí
- Založení muzea
- Zřízení multikulturního centra
- Zřízení rekreačních areálů s vazbou na vodní plochy
- Využití růstu obliby agroturistiky
- Presentace mimo kraj a ČR
- Získat nová partnerská města mimo území ČR a intenzivně v nich propagovat krásy Fryštáku
- Rozvoj rybolovu

Hrozby (ohrožení)

- Zvýšení ekologické zátěže
- Vzrůstající počet turistů povede ke zvýšeným požadavkům na parkování, údržbu veřejných ploch a dalších výdajů financovaných městem
- Parazitování subjektů činných v turistickém odvětví na regionu prospěšných aktivitách bez ochoty spolupráce s dalšími dotčenými subjekty včetně města
- Nedosažení vytýčeného efektu z cestovního ruchu
- Neprofesionální přístup poskytovatelů služeb

D. Řízení a správa města

D.1 Rozvoj místní správy a samosprávy

Silné stránky

- Přijatelná úroveň personálního zabezpečení města

Slabé stránky

- Nevyhovující zaměření a struktura technických služeb
- Absence rozvoje jazykových schopností

Příležitosti

- Předávání si zkušeností od partnerských měst
- Spolupráce s privátním sektorem v rámci turistického ruchu, výstavby bytů, vzniku obchodní zóny v místě vyústění rychlostní komunikace R49
- Vychovávat výkonné úředníky

Hrozby (ohrožení)

- Změny politických sil a tím i potencionální zaměření poskytovaných služeb občanům

III.

DOTAZNÍKOVÉ ŠETŘENÍ

1. Základní fakta

V rámci vyhotovení Strategického rozvojového plánu města Fryšták byl v prosinci roku 2007 zpracován dotazník, jehož vyhodnocení by mělo poukázat na názory občanů, jejich preference, případně zhodnotit negativní ohlasy na vývoj města v posledních letech.

Dotazník byl vyhotoven v počtu 1 400 kusů. Distribuci zajišťovala Česká pošta začátkem ledna 2008 s tím, aby dotazník byl doručen minimálně v počtu jednoho kusu do každé domácnosti. Další dotazníky byly veřejně přístupné přímo v budově Městského úřadu ve Fryštáku. Alternativou k získání dotazníku bylo jeho stažení v elektronické podobě z webových stránek www.frystak.cz. Sběr dotazníku byl ukončen později oproti předpokládanému datu 22.ledna 2008, a to 30. ledna 2008.

Na následujících stránkách je podrobně zpracována každá otázka, je zde uveden absolutní i relativní počet hlasujících u každé odpovědi pod jednotlivými otázkami.

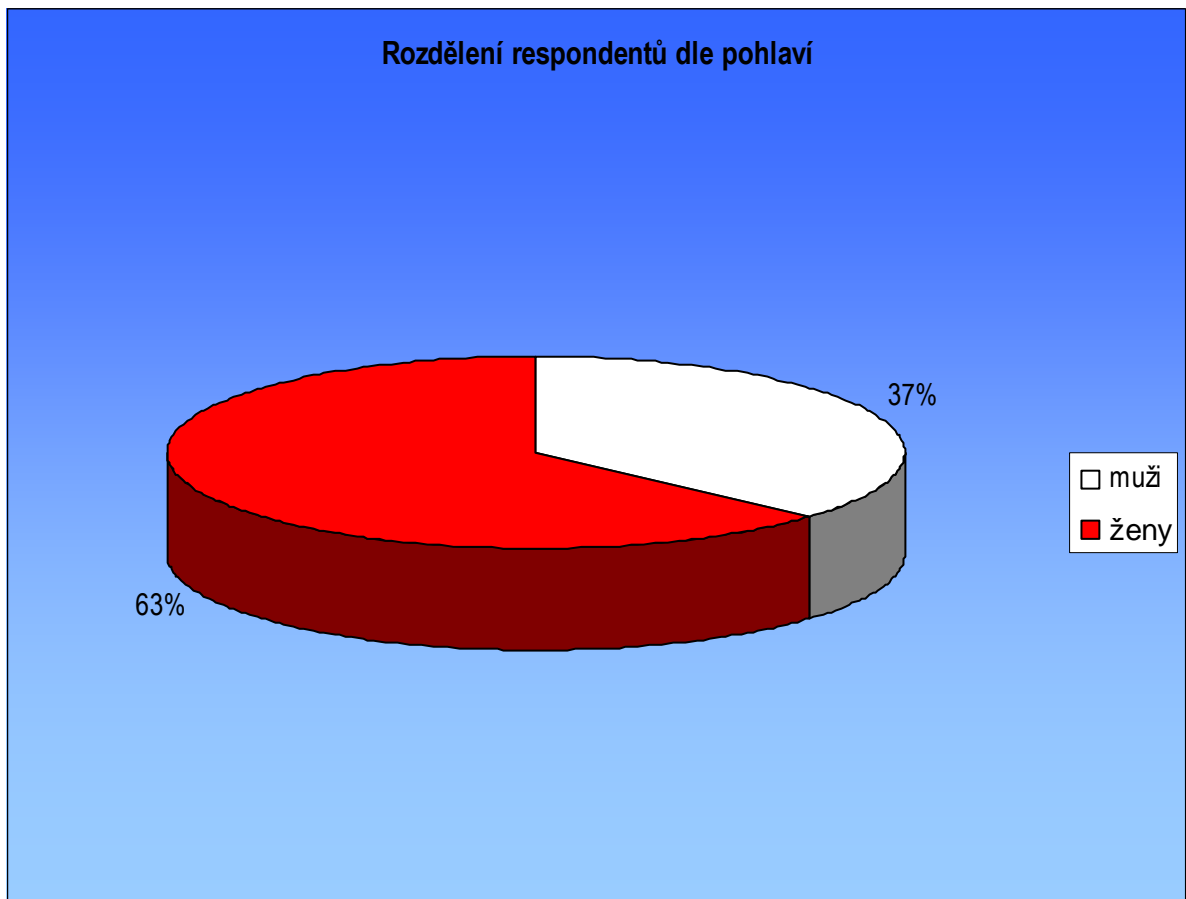
Dotazník tak podává ucelený přehled o názorech vzorku populace, která žije ve Fryštáku.

2. Vyhodnocení dotazníkového šetření

Otázka č. 1: Rozdělení respondentů dle pohlaví

Pokud porovnáme respondenty dle pohlaví, je zde jasně zřetelná převaha žen (63 %) nad muži (37 %).

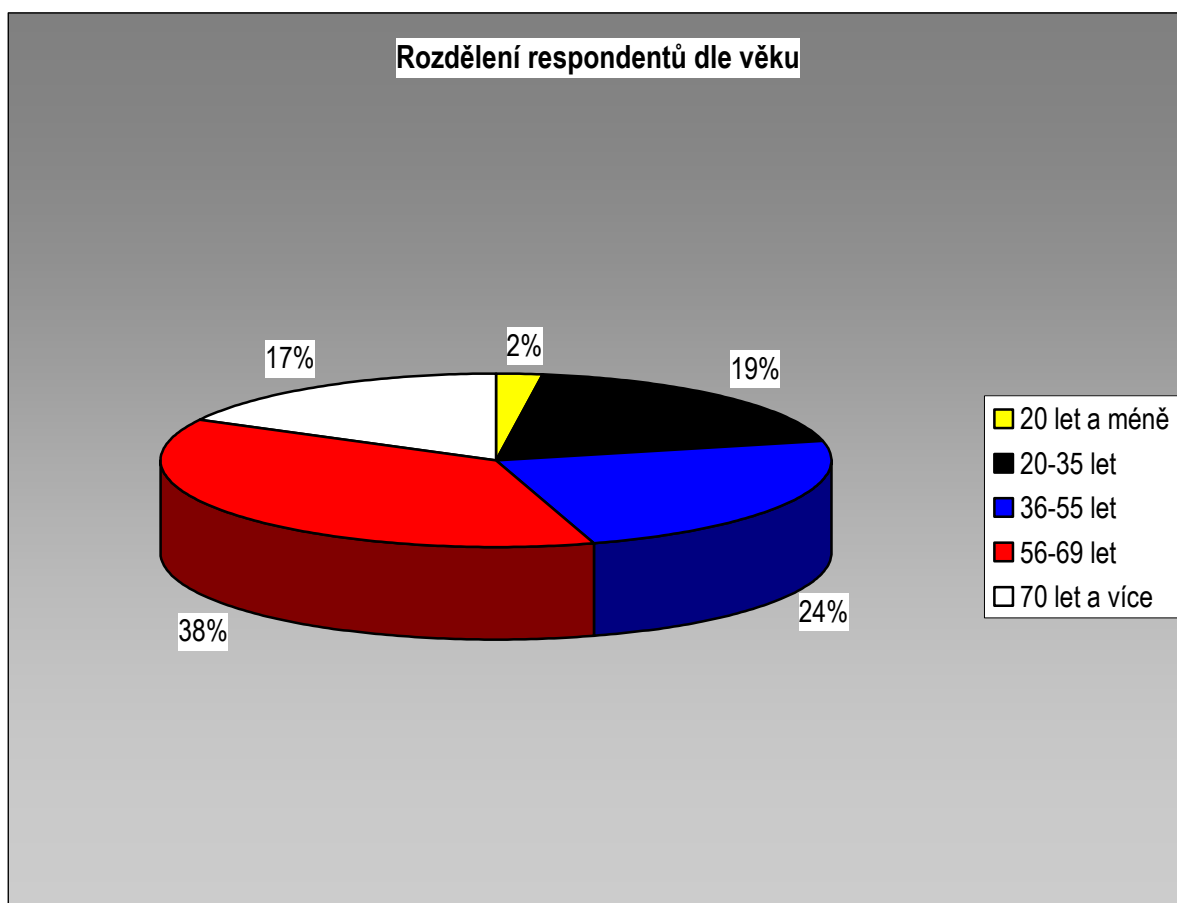
pohlaví	počet	%
muži	34	36,56
ženy	59	63,44
celkem	93	100,00



Otázka č. 2: Rozdělení respondentů dle věku

Z hlediska věkového složení se ankety zúčastnilo nejvíce respondentů věkové skupiny 56-69 let a 36-55 let. Skupiny 70 let a více a 20-35 let mají přibližně stejné zastoupení. Naopak nejnižší zastoupení má skupina 20 let a méně.

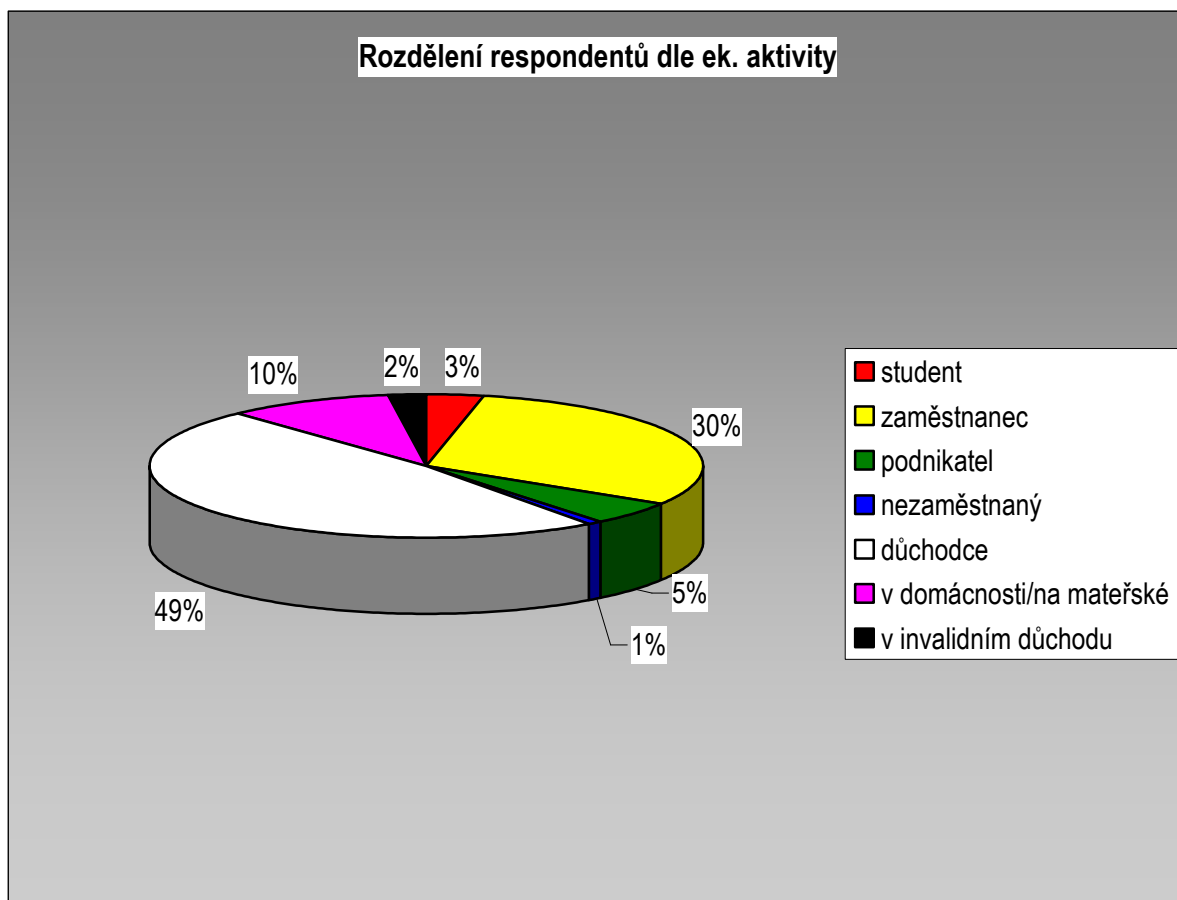
věk	počet	%
20 let a méně	2	2,15
20-35 let	18	19,35
36-55 let	22	23,66
56-69 let	35	37,63
70 let a více	16	17,20
celkem	93	100,00



Otázka č. 3: Rozdělení respondentů dle ekonomické aktivity

Dle ekonomické aktivity respondentů bylo nejvíce (49 %) na pozici důchodce (což vyplývá z výše uvedeného faktu věkového zastoupení respondentů). Dále byla významně zastoupena pozice zaměstnanec (30 %). V menší míře se ankety účastnili lidé v invalidním důchodě, nezaměstnaní, studenti či podnikatelé.

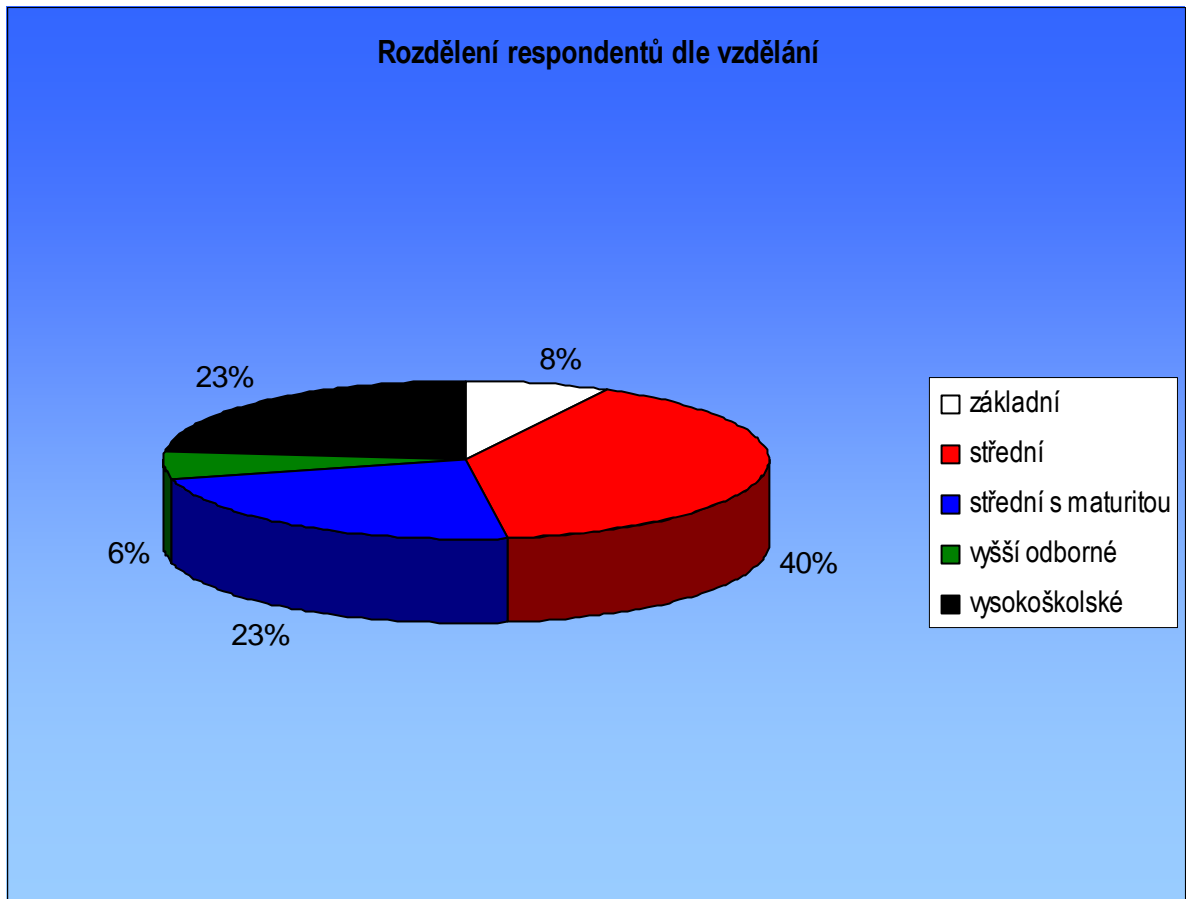
ek. aktivita	počet	%
student	3	3,26
zaměstnanec	28	30,43
podnikatel	5	5,43
nezaměstnaný	1	0,92
důchodce	44	47,83
v dom./na mateřské	9	9,78
v invalidním důchodu	2	2,17
celkem	92	100,00



Otázka č. 4: Rozdělení respondentů dle vzdělání

Pokud rozdělíme respondenty dle vzdělání, zjistíme, že nejvíce se dotazníkového šetření účastnily osoby se středním vzděláním (40 %), dále pak se středním vzděláním s maturitou 23 %) a vysokoškolským vzděláním (23 %).

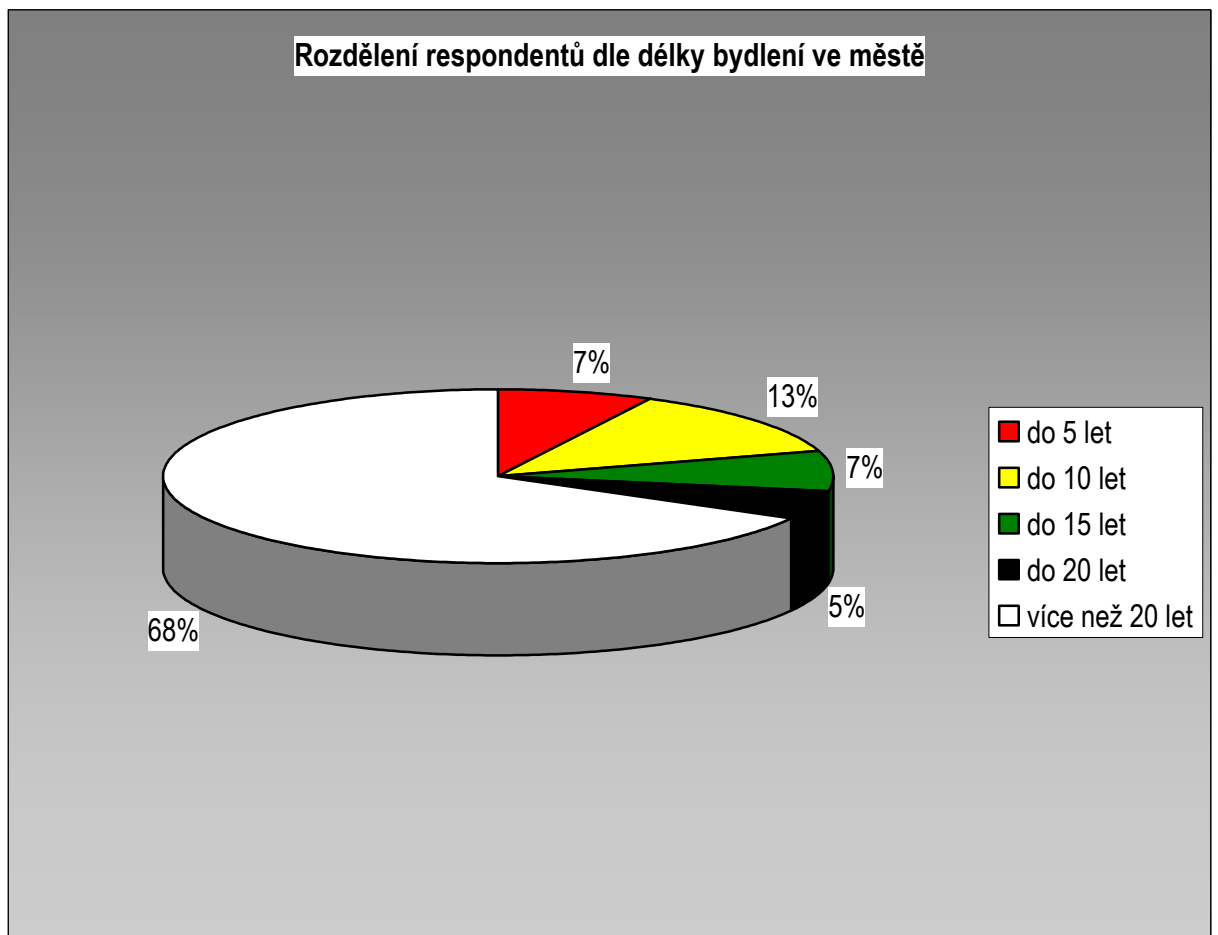
vzdělání	počet	%
základní	7	7,53
střední	36	38,71
střední s mat.	24	22,32
vyšší odborné	5	5,38
vysokoškolské	21	22,58
celkem	93	100,00



Otázka č. 5: Rozdělení respondentů dle délky pobytu ve městě

Převážná většina respondentů (68 %) žije ve městě více než 20 let, jedná se tedy o „starousedlíky“. Ostatní skupiny jsou zastoupeny přibližně stejnou měrou.

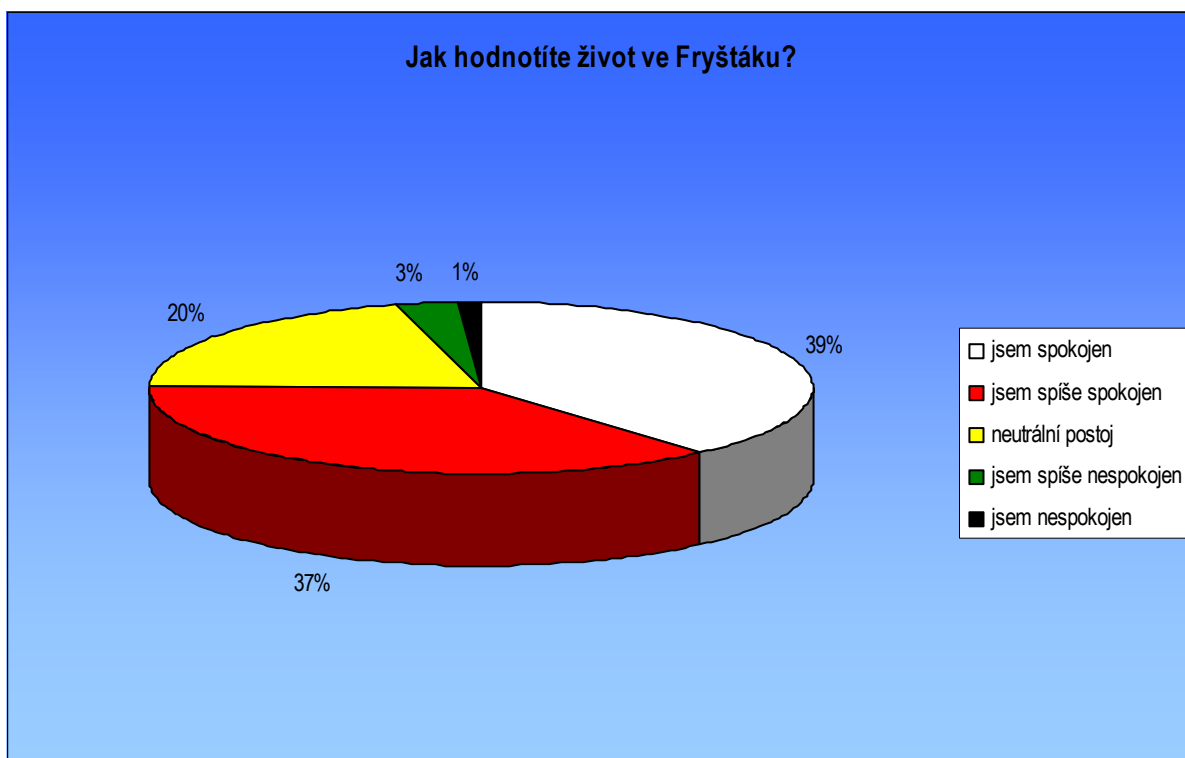
pobyt	počet	%
do 5 let	7	7,45
do 10 let	12	12,77
do 15 let	7	6,58
do 20 let	5	5,32
více než 20let	63	67,02
celkem	94	100,00



Otázka č. 6: Jak hodnotíte život ve Fryštáku?

V otázce hodnocení života ve Fryštáku se plných 39 % respondentů přiklonilo k názoru, že jsou zde spokojeni a 37 % spíše spokojeni, což je velmi kladný výsledek. Nespokojené, ať už částečně či zcela, jsou pouze 4 % obyvatel.

hodnocení	počet	%
jsem spokojen	36	38,71
jsem spíše spokojen	34	36,56
neutrální postoj	19	20,43
jsem spíše nespokojen	3	3,23
jsem nespokojen	1	1,08
celkem	93	100,00



Otázka č. 7: Co hodnotíte jako nejvýznamnější pro svůj život ve městě Fryštáku?

Jako nejvýznamnější pro život ve Fryštáku respondenti vyhodnotili výhodnou polohu města poblíž krajského sídla, dále pak osobní vazby – tzn. rodinu a přátele. Naopak je však alarmující, že podnikatelské zázemí nehodnotil ani jeden z respondentů.

V části „jiné“ občané vyplnili:

- místo narození
- budování obchvatu R 49

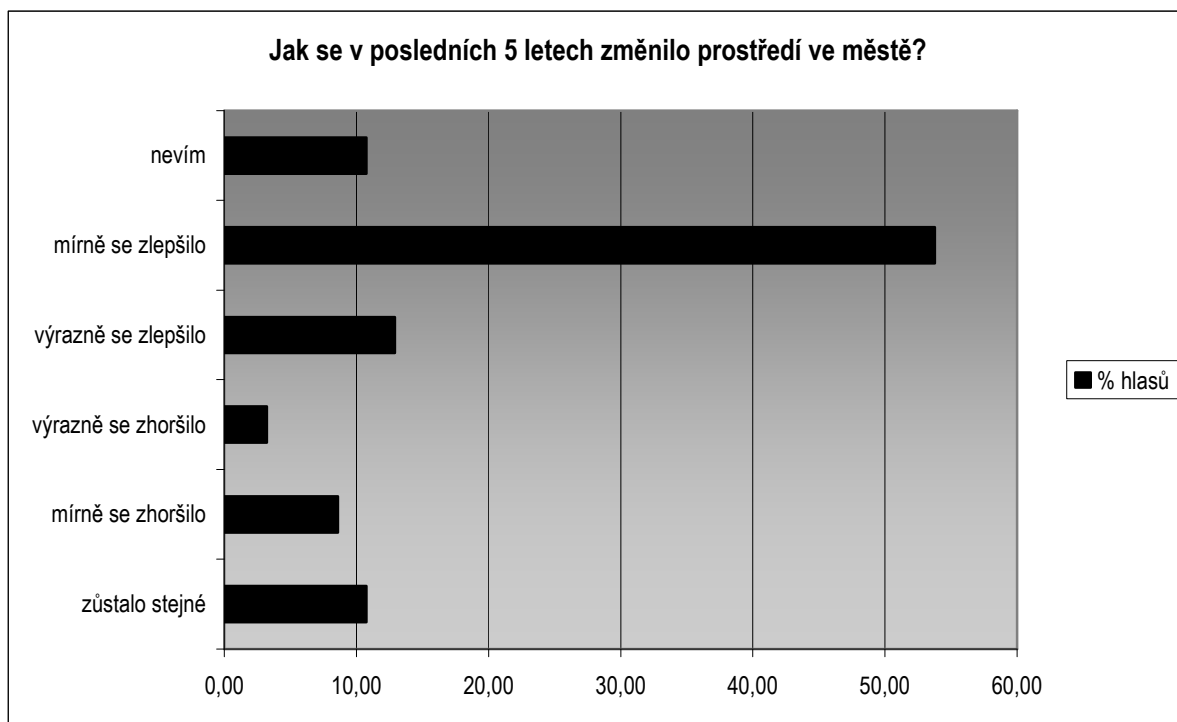
	počet	%
výhodná poloha	50	36,23
životní prostředí	29	21,01
rodina a přátelé	43	31,16
pracovní uplatnění	4	2,90
dostupné bydlení	9	6,52
podnikatelské zázemí	0	0,00
jiné	3	2,17
celkem	138	100,00



Otázka č. 8: Jak se v posledních 5 letech změnilo prostředí ve městě?

Nadpoloviční většina respondentů (54 %) se shodla na tom, že prostředí ve městě se za posledních 5 let mírně zlepšilo. Jedná se o otázku ryze subjektivní, proto ostatní odpovědi dosahují přibližně stejných hodnot.

	počet	%
zůstalo stejné	10	10,75
mírně se zhoršilo	8	8,60
výrazně se zhoršilo	3	3,23
výrazně se zlepšilo	12	12,90
mírně se zlepšilo	50	53,76
nevím	10	10,75
celkem	93	100,00



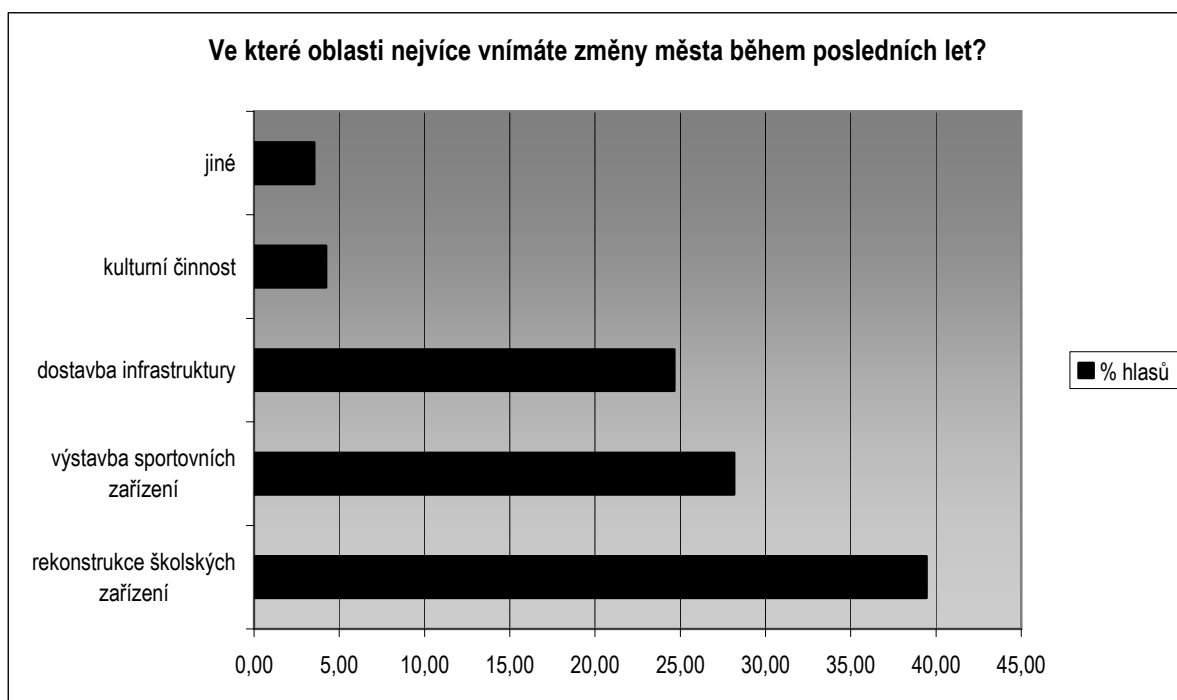
Otázka č. 9: Ve které oblasti nejvíce vnímáte změny města během posledních let?

Je patrné, že většina respondentů (39 %) vnímá jako nejvýznamnější změnu rekonstrukci školských zařízení, která proběhla v minulých letech ať již na budově základní či mateřské školy. Jako další významná změna je vnímána také výstavba sportovních zařízení (hřiště u Sokolovny), či dostavba infrastruktury.

5 občanů bylo jiného názoru a největší změny viděli v:

- úpravě nové části hřbitova
- budování chodníků
- budování silnic
- osvětlení
- opravách památek

	počet	%
rekonstrukce školských zařízení	56	39,44
výstavba sportovních zařízení	40	28,17
dostavba infrastruktury	35	24,65
kulturní činnost	6	4,23
jiné	5	3,52
celkem	142	100,00



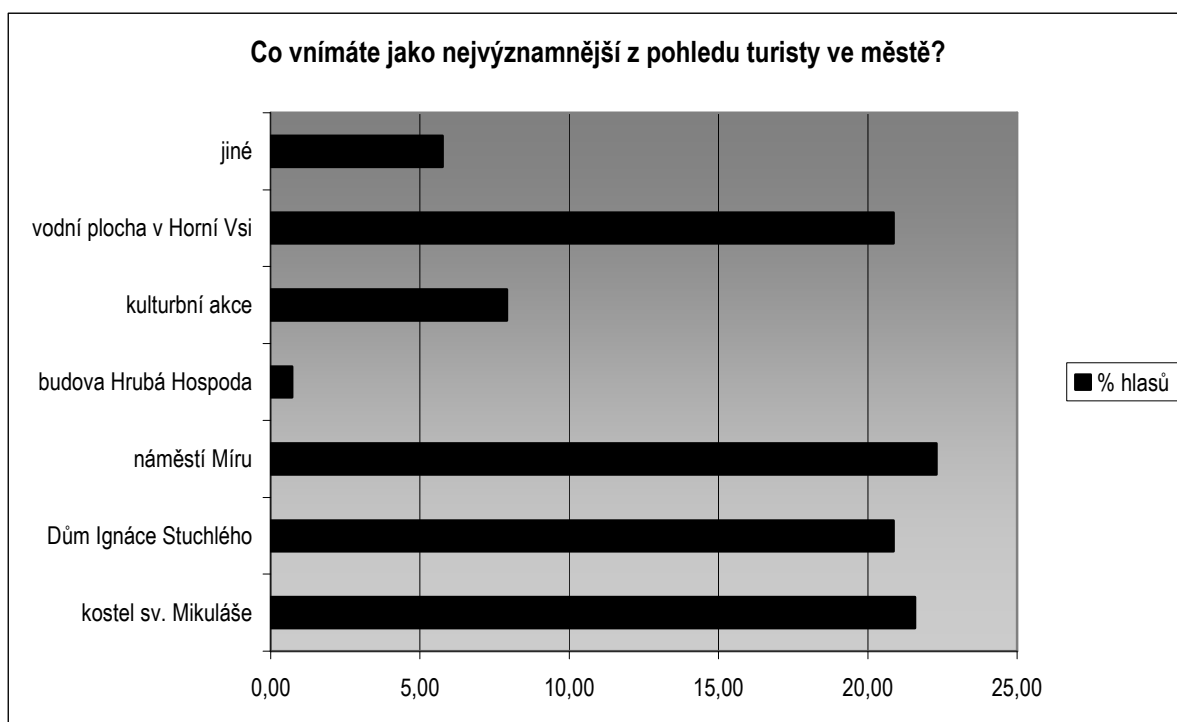
Otázka č. 10: Co vnímáte jako nejdůležitější z pohledu turisty ve městě?

Z pohledu respondentů je jako nejdůležitější pro turistu označováno samotné náměstí Míru (22 %), kostel sv. Mikuláše (22 %), Dům Ignáce Stuchlého (21 %) a vodní plocha v Horní Vsi (21 %). V tomto případě je negativní přibližně stejný počet hlasů pro více nabídek, znamená to totiž, že městu chybí jakási dominanta, kterou by samotní jeho občané vnímali jako přitažlivou pro turisty.

V odpovědi „jiné“ občané vyplňovali:

- čajovna – Múzický klub
- pizzerie u Fíka
- škola
- nic
- park na náměstí
- Skalka

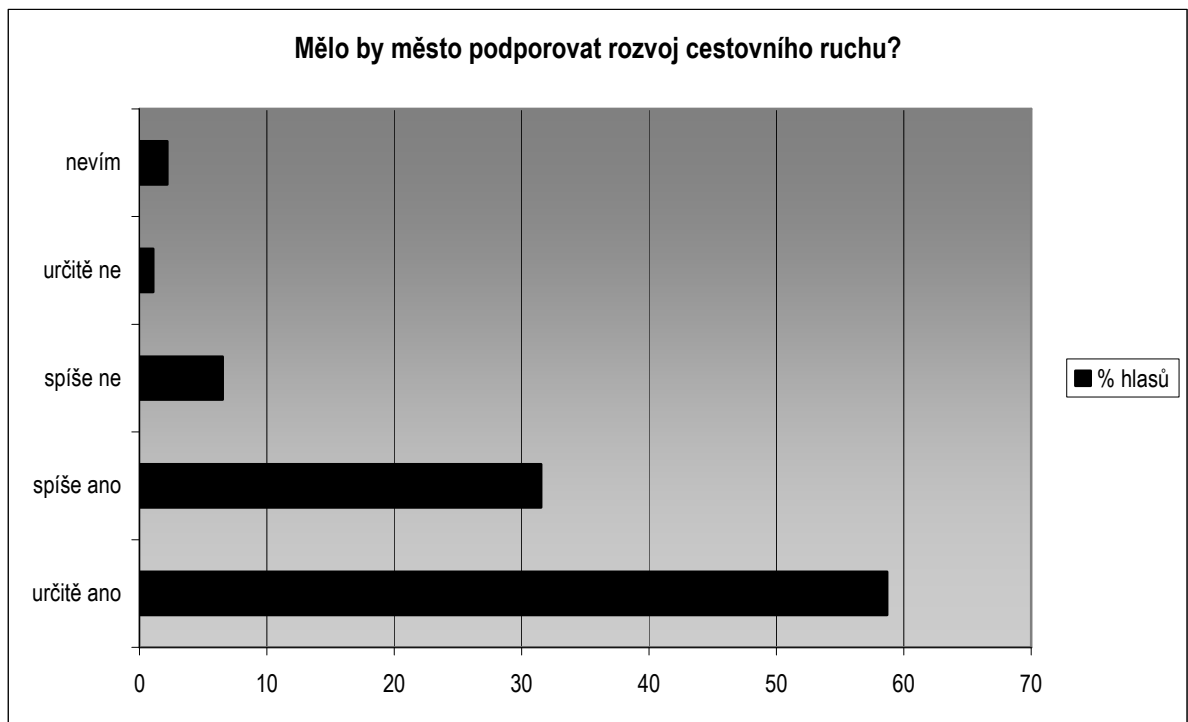
	počet	%
kostel sv. Mikuláše	30	21,58
Dům Ignáce Stuchlého	29	20,86
náměstí Míru	31	22,30
budova Hrubá Hospoda	1	0,72
kulturní akce	11	7,91
vodní plocha v Horní Vsi	29	20,86
jiné	8	5,76
celkem	139	100,00



Otázka č. 11: Mělo by město podporovat rozvoj cestovního ruchu?

V otázce podpory cestovního ruchu se respondenti shodli na tom, že cestovní ruch je vhodné podporovat (90 %). Pouze 7 občanů je názoru opačného, jaký důvod je k tomu vede lze jen těžko odhadnout.

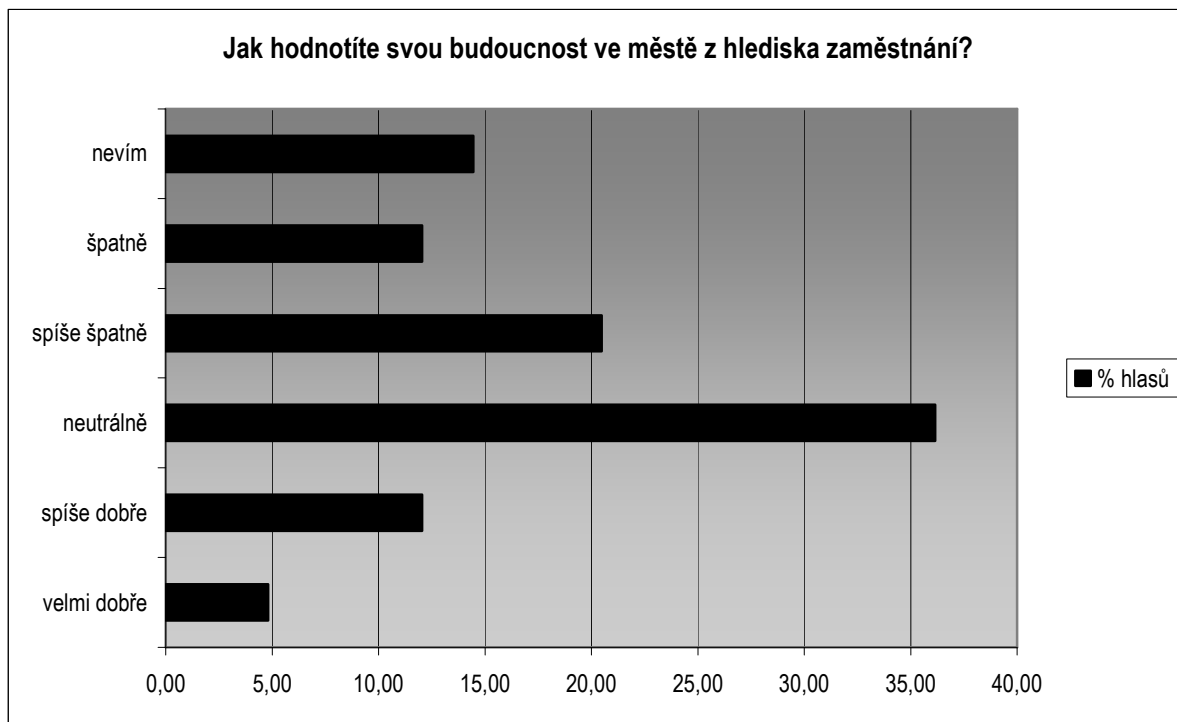
	počet	%
určitě ano	54	58,70
spíše ano	29	31,52
spíše ne	6	6,52
určitě ne	1	1,09
nevím	2	2,17
celkem	92	100,00



Otázka č. 12: Jak hodnotíte svou budoucnost ve městě z hlediska zaměstnání?

Otázka č. 12 bohužel nepřinesla očekávaný výsledek šetření. Je zřejmé, že respondenti nevěděli jak odpovídat, nejčastěji uvedli odpověď „neutrální postoj“ (36 %) či „nevím“ (14 %), popřípadě uvedli hodnocení jako spíše špatné (12 %). Pouze 4 občané (5 %) uvedli svou budoucnost ve městě z hlediska zaměstnání jako velmi dobrou.

	počet	%
velmi dobře	4	4,82
spíše dobře	10	12,05
neutrálně	30	36,14
spíše špatně	17	20,48
špatně	10	12,05
nevím	12	14,46
celkem	83	100,00



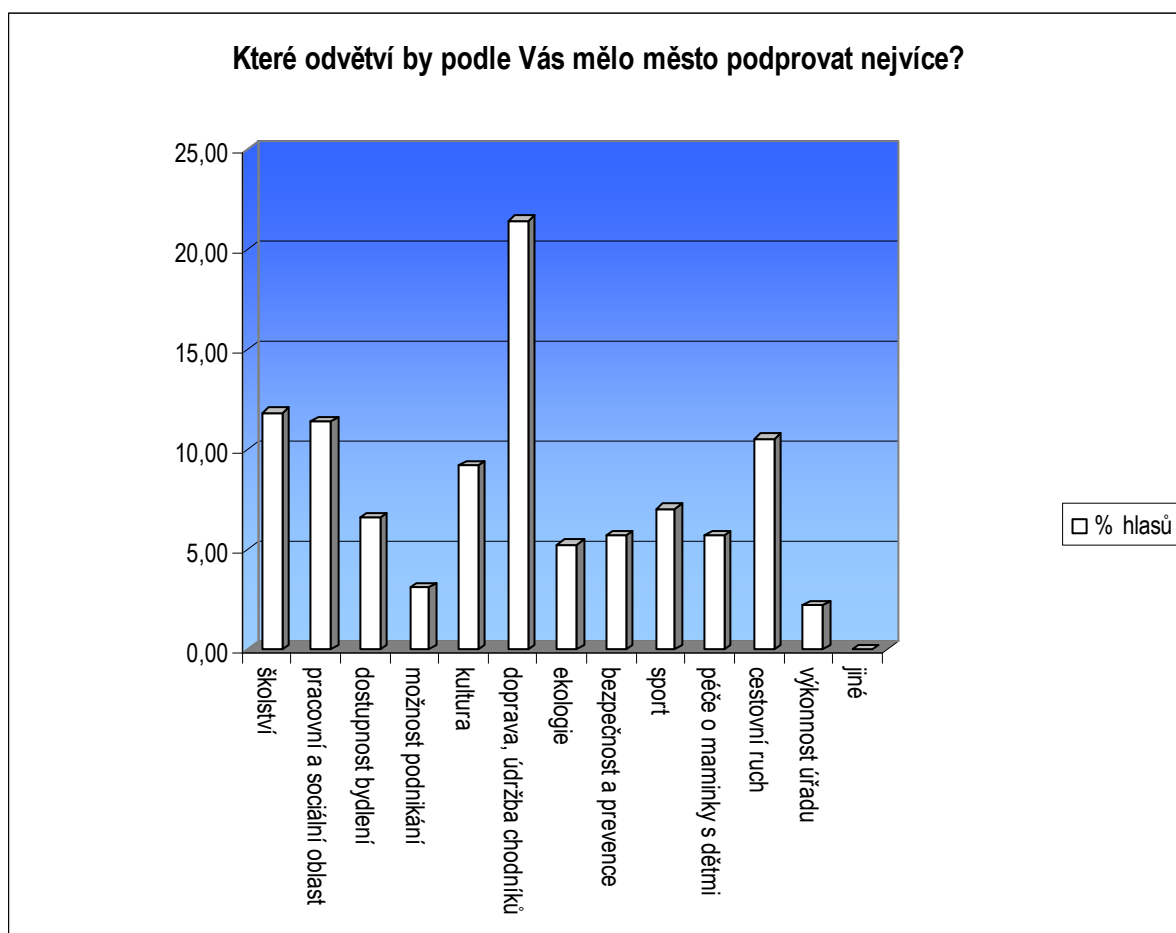
Otázka č. 13: Které odvětví by podle Vás mělo město podporovat nejvíce?

Otázka č. 13 přinesla jasnou odpověď respondentů. Ti se shodli na tom, že svou oblast podpory by mělo město orientovat na zlepšení dopravní situace ve městě, údržbu chodníků a opravu komunikací. (21 %). Dalšími významnými oblastmi pro podporu byly označeny:

- školství (12 %)
- pracovní a sociální oblast (11 %)
- cestovní ruch (11 %)

Naopak nejméně častou odpovědí bylo zvyšování výkonnosti úřadu či lepší možnosti podnikání. Žádný občan nevyplnil políčko „jiné“.

	počet	%
školství	27	11,84
pracovní a sociální oblast	26	11,40
dostupnost bydlení	15	6,58
možnost podnikání	7	3,07
kultura	21	9,21
doprava, údržba chodníků	49	21,49
ekologie	12	5,26
bezpečnost a prevence	13	5,70
sport	16	7,02
péče o maminky s dětmi	13	5,70
cestovní ruch	24	10,53
výkonnost úřadu	5	2,19
jiné	0	0,00
celkem	228	100,00



Otázka č. 14: Jak vnímáte čistotu a údržbu města? Pokud hodnotíte negativně, co vás trápí nejvíce?

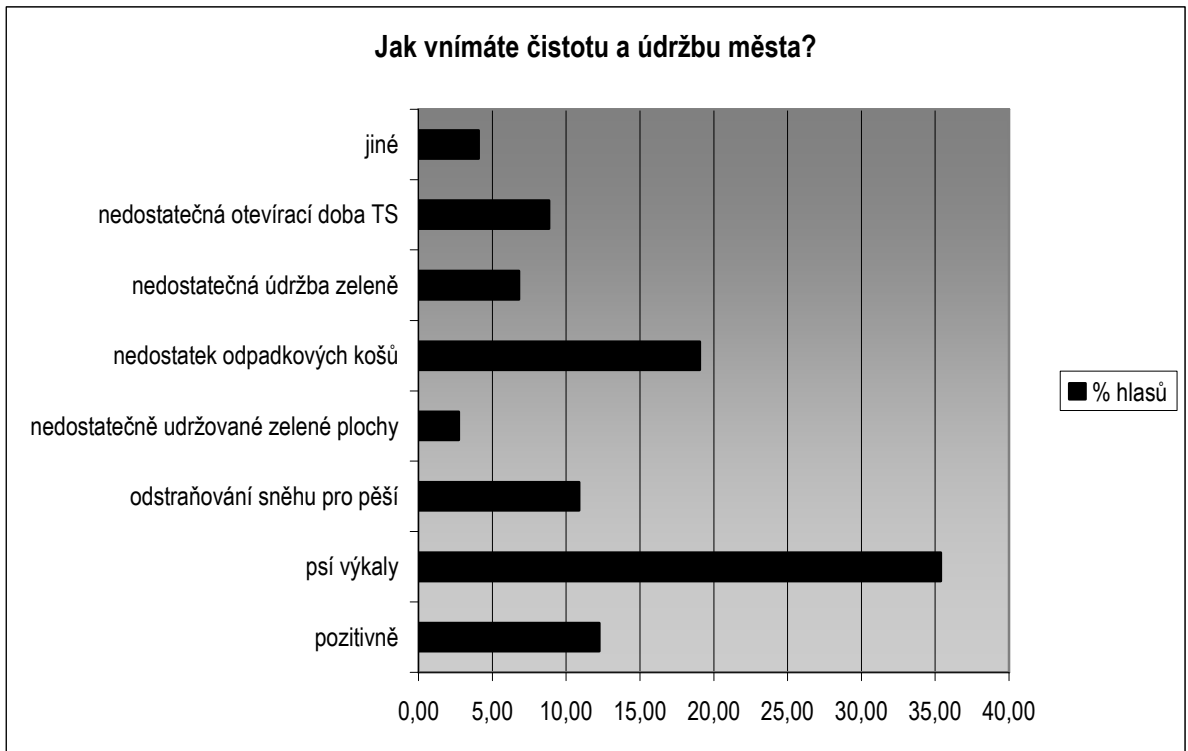
Co se týče hodnocení čistoty a údržby města, jako nejvíce problematické byly označeny často se vyskytující psí exkrementy, což považuje za problém plných 35 % respondentů. Dalším problémem je nedostatek odpadkových košů, kde při podrobnějším přezkoumání dotazníků však bylo zjištěno, že tuto možnost označovaly především ženy. Časté byly také odpovědi týkající se problematiky odstraňování sněhu pro pěší (problém byl v době vyplňování aktuální a proto odpovědi lze pokládat za zkreslené), či nedostatečná otevírací doba Technických služeb.

V odpovědi písm. h) jiné respondenti vyjmenovávali:

- špatná příjezdová cesta k Lesní Čtvrti
- válející se odpadky
- volně pobíhající psi
- obchvat náměstí
- topení neekologickými palivy
- nepořádek na náměstí
- zanedbání prostor křižovatky Štípská

Pozitivní pro město může být fakt, že 12 % vnímá situaci týkající se čistoty města jako vyhovující.

	počet	%
pozitivně	18	12,24
psí výkaly	52	35,37
odstraňování sněhu pro pěší	16	10,88
nedostatečně udržované zelené plochy	4	2,72
nedostatek odpadkových košů	28	19,05
nedostatečná údržba zeleně	10	6,80
nedostatečná otevírací doba TS	13	8,84
jiné	6	4,08
celkem	147	100,00



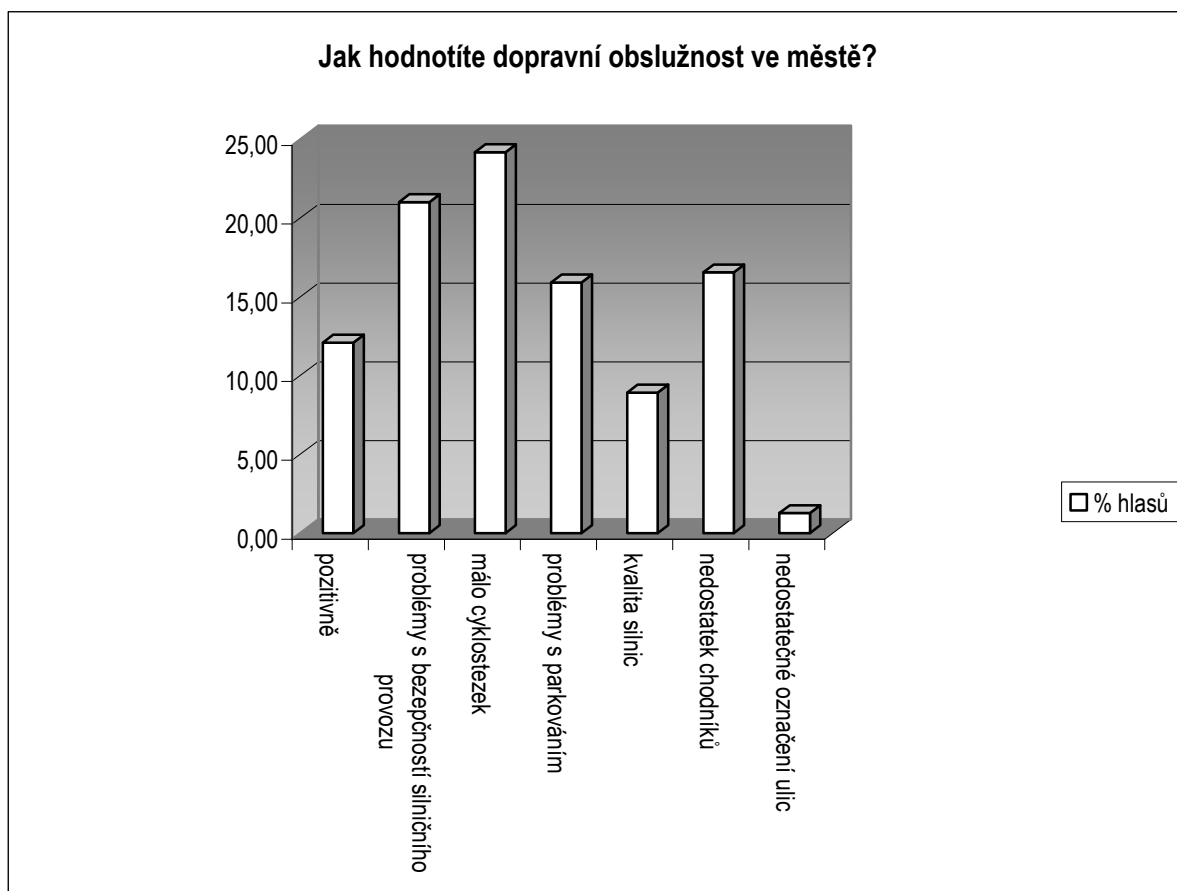
Otázka č. 15: Jak hodnotíte dopravní dostupnost ve městě?

V této otázce projevili respondenti značnou nespokojenost a označovali více možností než jednu (často o více nežli 2). Jako problém bylo zhodnoceno především málo cyklostezek (24 %), dále pak problémy s bezpečností silničního provozu (21 %) a nedostatek chodníků (16 %). Označení silnic považuje za nedostatečné pouze 1 % respondentů.

Připomínky občanů v této oblasti:

- kruhový objezd u hasičské zbrojnice
- prostor mezi základní školou a Sokolovnou
- rozšíření cesty před hřbitovem
- zavedení jednosměrného provozu Komenského – Hornoveská
- nevhodné řešení náměstí pro přijíždějící autobusy

	počet	%
pozitivně	19	12,10
problémy s bezpečností silničního provozu	33	21,02
málo cyklostezek	38	24,20
problémy s parkováním	25	15,92
kvalita silnic	14	8,92
nedostatek chodníků	26	16,56
nedostatečné označení ulic	2	1,27
celkem	157	100,00



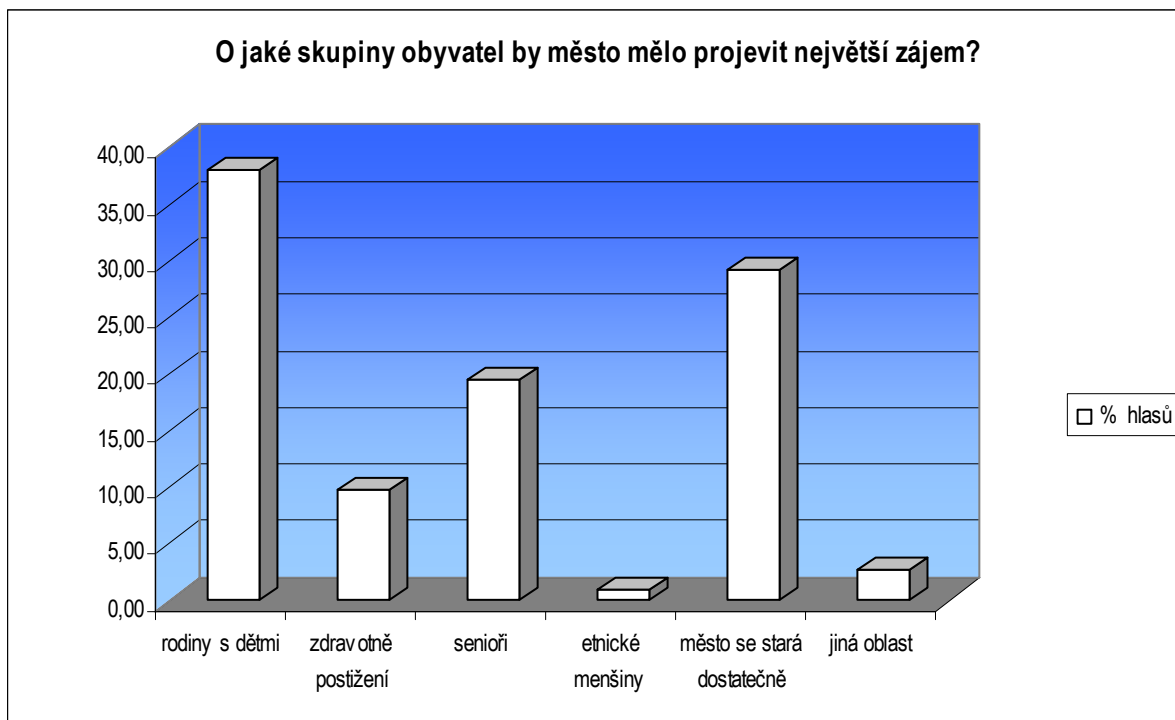
Otázka č. 16: O jaké skupiny obyvatel by mělo město projevit největší zájem?

Dle odpovědí na tuto otázku by město mělo podporovat především rodiny s dětmi (38 % respondentů). Velmi významný je fakt, že 29 % respondentů uvedlo, že město se stará dostatečně.

V odpovědi „jiné“ občané vyplňovali:

- studenti

	počet	%
rodiny s dětmi	43	38,05
zdravotně postižení	11	9,73
senioři	22	19,47
etnické menšiny	1	0,88
město se stará dostatečně	33	29,20
jiná oblast	3	2,65
celkem	113	100,00

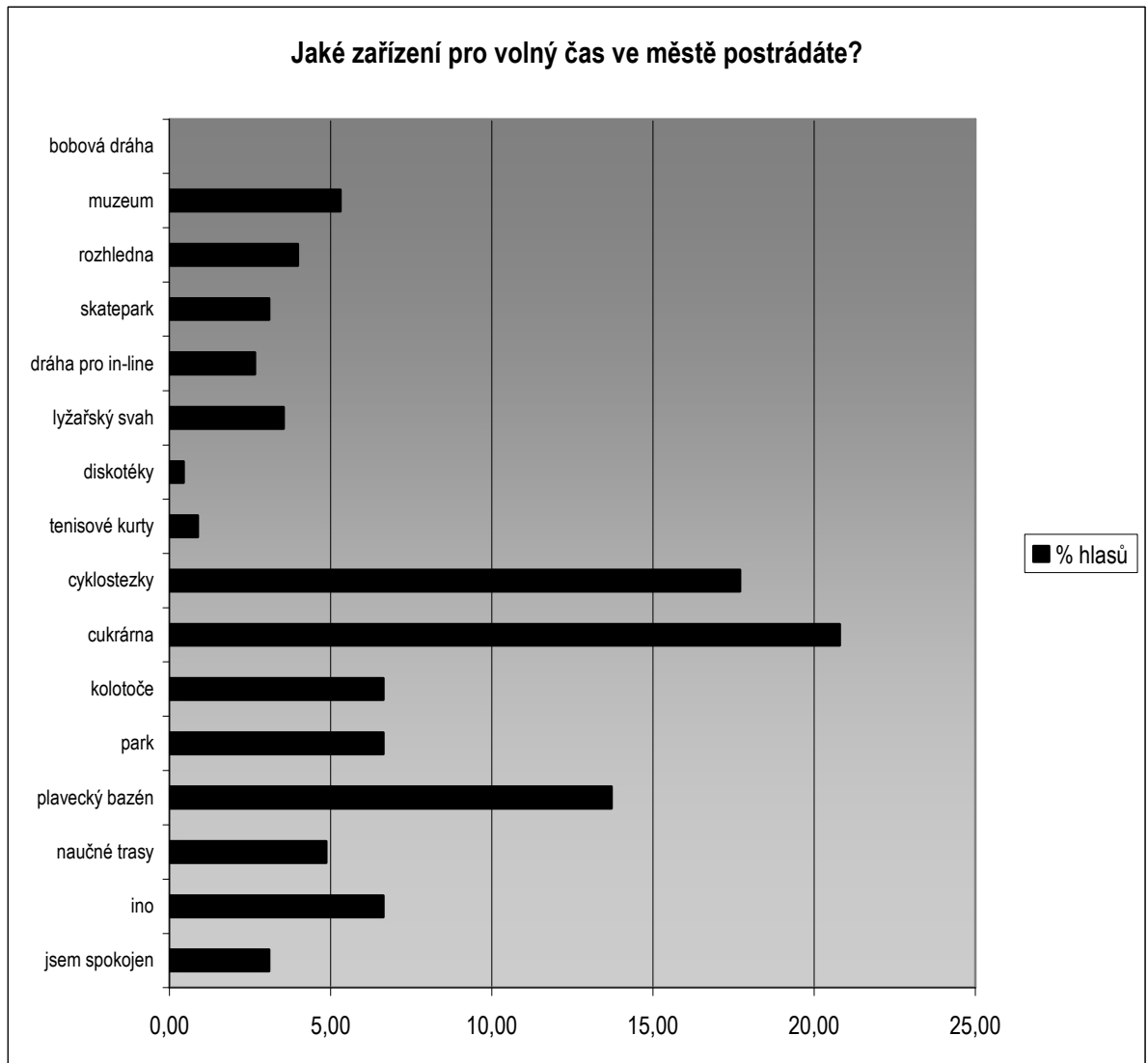


Otázka č. 17: Jaké zařízení pro volný čas ve městě postrádáte?

V této otázce respondenti opět uváděli větší množství odpovědí, než bylo očekáváno. Jako nejpotřebnější je zde označeno zbudování cukrárny či kavárny (21 %), dále občanům chybí cyklostezka či plavecký bazén.

Bobovou dráhu, rockový klub či diskotéku nebo tenisový kurt zde postrádá jen malé množství občanů, proto by neměly být prioritní.

	počet	%
jsem spokojen	7	3,10
kino	15	6,64
naučné trasy	11	4,87
plavecký bazén	31	13,72
park	15	6,64
kolotoče	15	6,64
cukrárna	47	20,80
cyklostezky	40	17,70
tenisové kurty	2	0,88
diskotéky	1	0,44
lyžařský svah	8	3,54
dráha pro in-line	6	2,65
skatepark	7	3,10
rozhledna	9	3,98
muzeum	12	5,31
bobová dráha	0	0,00
celkem	226	100,00

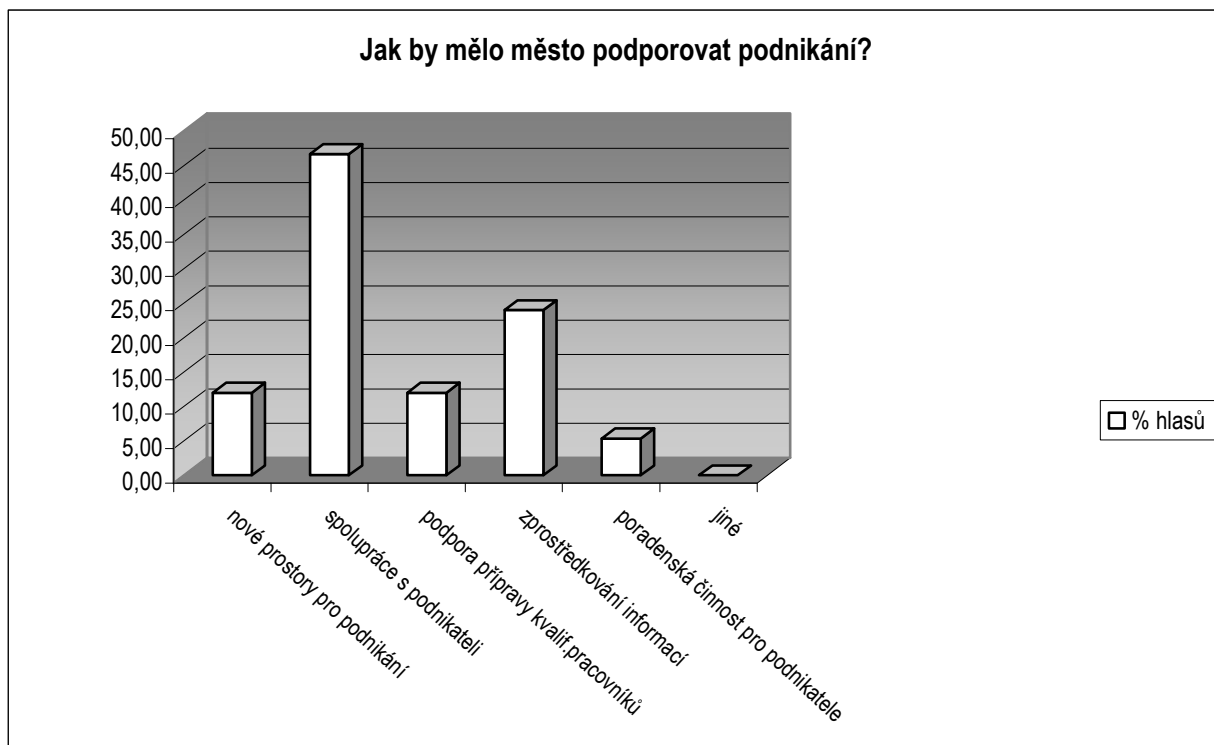


Otázka č. 18: Jak by mělo město podporovat podnikání?

Město by mělo především navázat lepší spolupráci s podnikateli (47 % respondentů) a mělo by se zajímat o zprostředkovávání informací pro podnikatele.

Bohužel v této otázce nechala velká část respondentů dotazník nevyplněn.

	počet	%
nové prostory pro podnikání	9	12,00
spolupráce s podnikateli	35	46,67
podpora přípravy kvalif. pracovníků	9	12,00
zprostředkování informací	18	24,00
poradenská činnost pro podnikatele	4	5,33
jiné	0	0,00
celkem	75	100,00



Otázka č. 19: Jak hodnotíte?

Pokud se zaměříme na tuto velmi obsáhlou otázku, většina respondentů volila hodnocení „dobře“, které převládá ve všech dotazovaných okruzích.

Významný je především rozvoj města za posledních 5 let, kdy pouze 6 osob hodnotilo negativně. Celkově se tento trend promítá do celé otázky, proto lze říci, že občané jsou relativně spokojeni s chodem, rozvojem, vybavením, kulturním či sportovním vyžitím. Snad pouze pracovní příležitosti ve městě jsou vnímány jako ne příliš pozitivní.

	velmi dobře	dobře	špatně	velmi špatně	nevím
rozvoj města za posledních 5let	16	62	5	1	4
komunikace MěÚ s občany	17	57	8	1	5
kulturní život	8	52	15	7	6
péče o památky	12	59	9	2	5
technická vybavenost	3	57	8	0	17
infrastruktura	3	52	10	3	12
celkový vzhled města	15	65	9	1	1
bezpečnost občanů	4	48	21	3	10
kvalita zdravotní péče	13	53	11	1	9
nakupování	9	51	20	4	0
dostupnost bydlení	9	33	15	2	19
úroveň školských zařízení	18	49	3	0	15
úroveň kulturního vyžití	5	46	31	8	7
úroveň sportovního vyžití	9	45	14	4	9
pracovní příležitosti	2	10	41	6	32
kapacita parkovací plochy	4	26	39	9	7
nakládání s odpady	20	51	7	3	4

IV.

STRATEGICKÁ ČÁST

1. Strategická vize

Strategická vize je všeobecnou dohodou a jednotným strategickým pohledem na další rozvoj města Fryštáku. Určuje základní rámec a cíle jeho rozvoje do roku 2013. Podkladem pro tvorbu strategické vize se staly zejména tyto zdroje:

- SWOT analýza,
- věcné připomínky, podněty a názory představitelů města,
- anketa občanům města.

Z výše uvedených zdrojů vyplynula tato vize rozvoje města Fryšták do roku 2013:

Město Fryšták chce v daném horizontu strategického rozvojového plánu (2013) být moderním městem. Pro své obyvatele hodlá být dynamickým městem, které kombinuje výhody dobrého životního prostředí s výhodami života ve městě:

- **Kvalitní a dostupné bydlení,**
- **široká nabídka služeb,**
- **společenské, kulturní a sportovní zázemí.**

Aby bylo dosaženo vytýčeného cíle je třeba využít vnitřní rozvojový potenciál města a být připraven na proměnné okolní prostředí. Pružnými reakcemi vůči změnám okolí (např. změny legislativy, hospodářského rozvoje státu, změny životního stylu občanů a tím i jejich požadavků) bude město připraveno adekvátně reagovat a uspokojit potřeby svých občanů. Město ve všech svých podobách musí být tvárné a flexibilní.

1.1 Kritické oblasti

- A. Zvýšení kvality městského prostředí
- B. Zlepšení kvality života a úrovně vzdělanosti
- C. Podpora ekonomického rozvoje
- D. Řízení a správa města
- E. Podpora podnikání

A. Zvýšení kvality městského prostředí

Globální cíl:

Doprava ve městě bude odpovídat evropským standardům, budou odstraněny problémy dopravy v klidu a navýšena celková dopravní kapacita, dobudovány a rekonstruovány chodníky pro zajištění celkového komfortu jak pro chodce, tak pro řidiče.

Město bude bezpečné, s fungujícími zařízeními pro vyplnění volného času mládeže a programem prevence sociálně patologických jevů.

Priority:

A.1 Doprava

Doprava je v rámci strategického rozvoje oblastí kritickou a tedy prioritní (z důvodu především nevyhovující dopravy v klidu v centru města a nedostatečné kapacity) a to i přesto, že doprava je součástí každého funkčního městského systému a její plánování, řízení a organizace je činností trvalou.

Pro dopravní dostupnost je zásadním krokem výstavba rychlostní komunikace R49. Toto významné dopravní napojení je klíčové pro rozhodování investorů a dalších vnějších partnerů.

Podporovat rozvoj dopravy bude patřit mezi priority města. Není to pouze problém města, ale celého kraje, který má nejslabší dopravní infrastrukturu. Problém odpravy se týká kvality života, a proto je nutná podpora města tímto směrem.

Opatření:

A.1.1 Vyznačení přechodů na ulici Zlínská

Prudké zvýšení počtu automobilů musí nutně vést ke zvýšené bezpečnosti chodců. Nezbytné je zabezpečit místo pro přecházení přes komunikaci na ul. Zlínská. Jde o jednu z nejexponovanějších komunikací.

A.1.2 Udržení dopravní obslužnosti v rámci celého mikroregionu Lukovské podhradí

Pro efektivní a výkonnou obslužnost je třeba zajistit fungující dopravní obslužnost uvnitř regionu Lukovské podhradí. Město Fryšták je nejen centrem veškerého dění a iniciátorem činnosti mikroregionu, ale i z pozice státní moci vykonává některé činnosti. Proto je nutné zabezpečit pokud možno co nejfrekventovanější dopravní síť. Podružně by se takto řešila i problematika dojíždění do zaměstnání občanů členských obcí svazku.

A.1.3 Stavební úpravy křižovatky u pomníku Padlých

Jelikož v této části silnice dochází k vysoké frekvenci přecházejících chodců, je nutné pro zvýšení bezpečnosti tuto situaci určitým vhodným způsobem řešit a přizpůsobit silnici požadavkům. V rámci zvýšení bezpečnosti a přehlednosti od ulice Osvobození by bylo vhodné vybudovat kruhový objezd.

A.1.4 Stavební úpravy křižovatky MK na ul. Kvapilova a II/490

Velká pozornost je věnována nevyhovujícímu stavu chodníků na ulici Holešovská a také křižovatce Holešovská – Kvapilova, která je nevyhovující z hlediska své šířky.

A.1.5 Rekonstrukce MK na ul. Bř. Bakaly

Povrch této silnice je dlouhodobě nevyhovující, je hodnocen jako nevhodný jak pro automobilovou dopravu, tak pro chodce. Proto je nutná oprava a zrušení živičného povrchu výměnou za kvalitnější povrchovou úpravu silnice.

A.1.6 Nový chodník na ulici Štípská, Sportovní, Spojovací, Dolnoveská, Ke Skalce

Město hodlá řešit vysokou frekvenci průjezdnosti automobily a v některých případech úzké komunikace (Štípská) vybudováním chodníků tak, aby nebyl ohrožen chodec. Některé komunikace jsou pro jisté skupiny obyvatel (maminky s dětmi nebo dětskými kočárky, postižení občané, starší občané se zhoršenou mobilitou) výslovně nevhodné.

A.1.7 Rekonstrukce chodníku na ulici Holešovská, Zlínská, Komenského, Osvobození

Je nutné rekonstruovat chodníky na ul. Holešovská, Zlínská a Komenského. Chodníky jsou staršího data výstavby a tomu i odpovídá technický stav. Použitím povrchu tzv. zámkové dlažby by mělo navíc kromě prioritní bezpečnostní funkce i estetický charakter, protože se jedná o hlavní komunikace.

A.1.8 Nová MK ulice Skalková – Vítová

Město vybuduje novou místní komunikaci mezi ul. Skalková a místní částí Vítová, čímž se částečně odbourá izolace této místní části od samotného města. Vzhledem ke slabší technické vybavenosti Vítové je bezpodmínečně nutné provést napojení na město. Stávající spojka Fryšták - Lukov

je nevhodná kvůli vyššímu pohybu vozidel např. pro pěší, ale i cyklisty. Mělo by se tak jednat o poklidné spojení umožňující bezproblémový pohyb pěších.

A.1.9 Rozšíření MK na ulici Tovární

Město rozšíří místní komunikaci na ulici Tovární a provede opravu chodníku. Jedná se příjezdovou komunikaci do jedné z průmyslových částí města, jejíž šíře je nedostatečná kvůli pohybu nákladních automobilů. Je tak v zájmu města pečovat o infrastrukturu pro podnikatelské subjekty ovlivňující v konečném důsledku i zaměstnanost města a tím i částečně ekonomiku.

A.1.10 Nové MK k dalším lokalitám zástavby v rámci budování ZTV

Město si klade za cíl nejen udržet početní stav, ale spíše starat se o jeho zvýšení. To je možné především budováním nových lokalit - „satelitních městeček“ se vší patřičnou infrastrukturou.

Město bude tedy mimo jiné budovat nové místní komunikace.

A.2 Bezpečnost

Otázka bezpečnosti ve městě je hlavní kritickou oblastí, kterou se zabývali obyvatelé v rámci dotazníkového šetření. Jako problém vidí zejména špatnou komunikaci mezi městem a bezpečnostními složkami a samotnými občany. Největší ohrožení je spatřováno v kriminální činnosti mládeže.

Kriminalitě a vandalismu lze předcházet důslednou výchovou, osvětou ve školách a kvalitním vyplněním volného času mládeže. Primární odpovědnost by však měli stále nést rodiče, pěstouni, nebo další osoby odpovědné za výchovu nezletilých dětí.

Jako aktivní a okamžitou pomoc, byť jen podpůrnou, lze označit opatření A.2.5.

Opatření:

A.2.1 Prevence sociálně patologických jevů mládeže

Pro aktivity v rámci tohoto opatření bude klíčové vypracování koncepce spolupráce mezi Policií ČR a občany.

Jako základní aktivity je možno označit zapojení etnických menšin do společenského života v obci, podpora sociálních služeb, prevence sociálního vyloučení, motivační program pro nezaměstnané.

A.2.2 Zavedení integrovaného varovacího, vyzumivacího informačního systému města

Integrovaný varovací vyzumivací informační systém má sloužit k běžnému informování občanů, především však k informování a rychlé mobilitě v případě požáru, povodní, živelných pohrom či teroristických útoků.

Klíčovým prvkem systému Integrovaného varovacího vyzumivacího informačního systému je především jeho jednoduchost, rychlost, spolehlivost.

A.2.3 Oborové vzdělávání členů zvláštních orgánů starosty

V současnosti má město zřízeno Komisi pro projednávání přestupků. Zákon o obcích hovoří obecně a umožňuje zřízet tímto zákonem blíže nspecifikované zvláštní orgány pro výkon přenesené působnosti. Je tedy nutné svěřit výkon státní správy pouze vysoce kvalifikovaným odborníkům a i nadále pečovat o jejich odborný rozvoj. Město bude garantovat vzdělávání zvláštních orgánů.

A.2.4 Podpora činnosti Jednotky sboru dobrovolných hasičů města Fryšták

Jednotka sboru dobrovolných hasičů má ve městě dlouholetou tradici. Podporu této činnosti lze chápat jako konkrétní projekt pro oblast prevence sociálně patologických jevů mládeže (jedná se o vyplnění volného času). Pro zviditelnění a motivaci dobrovolných hasičů slouží jejich účast na nejrůznějších soutěžích, které mají v této oblasti dlouholetou tradici.

Pro každou činnost je však nutné vytvořit potřebnou materiálně technickou základnu ať již v oblasti technické, vybavenosti či sídla, které nyní hasiči ve Fryštáku postrádají.

A.2.5 Kamerový systém náměstí

Kamerové systémy patří již několik let do běžného chodu našeho života. Tento systém zvyšuje bezpečnost střežených objektů, dá se však využít také např. na ohlídání bezproblémové a bezpečné cesty dětí do školy.

Obecně je kamerový systém významným nástrojem, který je používán záchrannými, bezpečnostními složkami v prevenci kriminality či v řešení náhlých krizových situací.

A.3 Životní prostředí

Cílem této priority by mělo být zlepšení čistoty ve městě, zlepšení kvality vody ve vodních tocích, zlepšení stavu městské zeleně. V souvislosti s úspornými opatřeními je nutné také zateplení budov MŠ a ZŠ.

Životní prostředí ve Fryštáku není v současné době nijak ohroženo v důsledku ekologické zátěže či průmyslové výroby. Problémem je zhoršení stavu ovzduší v závislosti na zvýšení automobilové dopravy. Vzhledem k rostoucí oblibě tohoto dopravního prostředku lze i nadále očekávat zhoršování kvality vzduchu, růst prašnosti a hluku. Řešení této priority je však věnována výše uvedená kapitola A.1.

Je nepochybné, že oblast životního prostředí je v současné době velmi diskutovaná a do jisté míry „moderní“ záležitost. Důležité však je ovlivnit především mladou generaci za pomoci EVVO (environmentální výchova, vzdělávání a osvěta) např. v rámci školní výuky. Poukázání na nutnost a význam třídění odpadu může být v souvislosti s touto prioritou klíčové.

Opatření:

A.3.1 Dokončení kanalizace v místních částech

Město Fryšták má vybudovanou jednotnou kanalizační síť. Odpadní vody jsou odváděny kanalizačním sběračem (z části čerpány) přes místní část Dolní Ves do kanalizačního systému města Zlín a dále na ČOV Zlín-Malenovice. V současné době je na kanalizaci napojena většina obyvatel. Zbylé odpadní vody jsou zachycovány v septičích nebo bezodtokových odpadních jímkách. Ve Fryštáku, Dolní Vsi a Horní Vsi se navrhuje rekonstrukce a dostavba stávajících kanalizačních stok.

Město dobuduje systém kanalizací i v místních částech. Prioritní se jedná kanalizace na Vítové. Bez kanalizace lze očekávat postupnou degeneraci počtu obyvatel.

A.3.2 Dokončení vodovodních řadů v místních částech

Je nutné dobudovat systém veřejného vodovodu. Voda z veřejného vodovodu je přitom jednou z nejkontrolovanějších potravin. Její kvalita a dostupnost je významná pro kvalitu života ve městě. Vzhledem k tomu, že v průběhu roku občas dochází k nedostatku vody u domácností s vlastními zdroji vody, město dobuduje zbývající vodovodní řady.

A.3.3 Energeticky úsporná opatření na veřejných budovách

Legislativa evropského společenství, ale také následně přejetá legislativa České republiky klade stále větší důraz na hospodaření s energiemi. Město bude snižovat úspory energií rekonstrukcí budov s cílem zvýšit jejich tepelný odpor.

A.3.4 Podpora alternativních zdrojů energie

Mezi aktuální celospolečenské problémy se řadí ochrana životního prostředí a město Fryšták se hodlá aktivně podílet na jeho ochraně, a to zejména využíváním přírodních zdrojů, sluneční energie, ale i větrné energie, či dle technických možností i jiných přírodních zdrojů (biomasa k vytápění).

A.3.5 Třídění komunálního odpadu

Město prostřednictvím třetích organizací provozuje tříděný sběr komunálního odpadu (papír, sklo a plasty, nápojové kartony). Město bude podporovat kroky vedoucí k ochraně životního prostředí prostřednictvím efektivního sběru, svozu a třídění smíšeného komunálního odpadu.

Současně se zavazuje ke zlepšení systému třídění odpadu s motivačním prvkem ovlivňujícím zpoplatnění systému svozu komunálního odpadu.

A.3.6 Revitalizace území

Předmětem bude revitalizace skládky - území Fryšták - Žabárna. Skládka sloužila nejen pro město Fryšták, ale i okolní obce. Užívání bylo ukončeno začátkem 90. let a rozprostírala se na ploše 17 300 m². Od roku 1992 probíhá až 3x ročně monitoring a sběr vzorků. Pravděpodobně nejhodnějším řešením s nevyužívanou skládkou je její rekultivace se závozem zeminou tak, aby bylo zabráněno kontaminaci okolí (zejména povrchových vod) skládky škodlivinami.

A.3.7 Vybudování Naučné stezky

Město disponuje zajímavými zákoutími zasluhujícími pozastavení. Jsou to nejen kulturní, oddechové nebo rekreační místa, ale je možno okruh místně atraktivních „zastávek“ rozšířit o nejdůležitější turistické lokality z bezprostředního okolí (např. ZOO Lešná, Hrad Lukov). Město v případné spolupráci s okolní samosprávou, případně i podnikatelským sektorem, vybuduje naučnou stezku, která by zasluhovala zviditelnění kulturních, ale i jiných aktivit regionu.

B. Zlepšení kvality života a úrovně vzdělanosti

Globální cíl:

Vytvořit vhodné podmínky pro život ve městě pro všechny věkové skupiny občanů. Nabídnout různorodé oblasti aktivního trávení volného času a pro odpočinek, rozvoj mezilidských vztahů. V úzké souvislosti s tím také budování image města navenek.

Priority:

B.1 Kultura

Město bude podporovat místní kulturní dědictví, stávající kulturní aktivity, ale i kulturu dříve na území města provozovanou (divadelní spolek). Cílem je snaha udržovat, rozšířit nynější kulturní akce a vybudovat nové tradice, aby byla posílena sounáležitost obyvatel a hrdost k městu. Stranou však nesmí zůstat ani zvelebení kulturních symbolů města nebo rozšiřování družebních vztahů. Město bude také usilovat o vytvoření nových kulturních aktivit nebo dokonce iniciovat vznik nových zařízení, jako je vznik muzea. Jedním z nejhodnějším lokalit je odkup starého mlýna v Horní Vsi. Město si taktéž plně uvědomuje význam budovy Hrubá hospoda.

Opatření:

B.1.1 Oprava a obnova kulturních památek

Jednou z příčin limitujících faktorů rozvoje cestovního ruchu ve městě je špatný vzhled některých objektů a nežádoucí aktivity ve městě. Proto by bylo vhodné přiměřeně regulovat vzhled kulturních památek.

B.1.2 Stavební úpravy náměstí Míru jakožto památkové zóny

Cílem tohoto opatření je přetvoření centra města v aktivní, živou a bezpečnou zónu. Je zřejmé, že velká část kulturního dědictví, které je město schopné nabídnout, se soustředí právě v oblasti náměstí Míru (budova radnice, Hrubé hospody, kostel sv. Mikuláše, barokní socha sv. J. Nepomuského a budova ZŠ). Proto by pro město mělo být prioritní vytvoření památkové zóny a s tím související oživení turistické přitažlivosti města.

B.1.3 Podpora kronikářské archivářské činnosti

Město aktivně podporuje kronikářskou činnost. Je důležité zdokumentovat dění ve městě a uchovat tak co možná nejvěrohodnější informace pro další generace. K tomu by měla být nápomocno také technické vybavení pro lepší archivní činnost zdrojů (digitalizace monitoringu tisku, filmotéka kulturních a jiných významných akcí).

B.1.4 Podpora činnosti místní knihovny

Činnost místní knihovny se neodehrává pouze v rovině ryze knihovnické, ale aktivně ovlivňuje kulturní dění ve městě – pořádání tematických besed, přednáškových činností, zájezdů apod. Současně při rozličných kulturních akcích zajišťuje propagaci a prodej vstupenek. Město se zavazuje k prohloubení vztahů a definování okruhu činností knihovny.

B.1.5 Podpora publikační činnosti knihovny a kronikáře

Město stanoví závazný plán publikační činnosti na léta 2008-2013 a plně poskytne materiální, propagační a jinou podporu. Cílem vydavatelské činnosti bude kulturní osvěta města a zároveň publikace poslouží pro reprezentační účely.

B.1.6 Organizace tradičních kulturně osvětových a uměleckých aktivit

Město bude rozvíjet a podporovat stávající kulturní aktivity a bude na nich stavět tradici. V současnosti je kultura ve městě značně pestrá a získává si stále na oblibě nejen u místních občanů. Za zmínku stojí významné akce jako je Valašské setkání, akce občanského sdružení Z kola ven (Fryštácký Malý svět), DIS Fest, vánoční trhy apod. Podporovány by měly být i kulturní uskupení mladých a alternativních umělců prezentujících se v Čajovně – Múzickém klubu Fryšták z nichž je možné jmenovat např. konání výstavy Vznášejní, která se zabývá převážně amatérskou tvorbou fryštáckého regionu, je vždy přehlídkou prací nejrůznější umělecké činnosti (malba, kresba, grafika, fotografie, plastika, literární texty, atd.). Výstava se každý rok objeví na malou chvíli, jen jeden týden v měsíci květnu. Poprvé byla uspořádána v roce 1998. Čajovna se taktéž prezentuje řadou přednášek a samostatných koncertů.

B.1.7 Rozvoj družebních vztahů

Družební vztahy, obdobně jako partnerství, přinášejí mnoho výhod. Jedná se o přesun know-how, nové směry myšlení ale i zkušenosti. Minimálně však obohacuje tradiční – mnohdy poklidný život ve městě. Družební vztahy jsou pro město důležité, byť jeho dopady mohou být diskutabilní. Město Fryšták se zavazuje k družbě nejen na poli kulturním, ale v rámci možností i na ekonomickém (rozvoj cestovního ruchu – sjednávání výměny kontaktů firem z družebních obcí pracujících v této oblasti). Město si je vědomo, že s přibývajícimi roky strávenými v EU, kde platí na celém území analogická legislativa, se z množství států stává jeden superstát. Město se tak zavazuje rozšířit družební vztahy o další města (nejlépe z německy hovořících zemí), nejen z důvodu kulturního, ale i ekonomického

(zkušenosti s dotacemi, budováním infrastruktury, výměnné pobyty pro děti základních škol zejména z jazykových důvodů, cestovní ruch).

B.1.8 Stavební úpravy hřbitova

Objekt hřbitova prošel v roce 2007 rozsáhlým rozšířením, přesto však boční a vstupní zeď zůstaly v zanedbaném stavu a bylo by vhodné tento závažný nedostatek odstranit. Hřbitov je vnímán jako pietní místo, proto je oprava a údržba tohoto objektu jednou z priorit.

B.1.9 Demolice objektů budovy bývalé kotelny u ZŠ a nynějšího objektu občanské vybavenosti čp. 16 na ulici P. I. Stuchlého

Lokace budovy s č.p.16, k.ú. Fryšták, výrazně narušuje okolní prostředí a vzhled města. Umístění blízko duchovního centra města – kostela Sv.Mikuláše, narušuje jeho charakter. Město učiní nezbytné kroky k sanaci budovy a využije nově vzniklé prostranství jako místo zeleně, odpočinku.

B.1.10 Prostor pro kulturní a společenské účely – městský reprezentativní sál

Město nedisponuje objektem, který by měl pokud možno víceúčelové využití.

Především by takové prostory měly být využívány pro kulturní, ale i reprezentativní akce většího rozsahu. Město zrealizuje koupi nebo výstavbu městského kulturního a společenského centra pro široké účely využití (školení, kulturní akce, osvětové akce, podnikatelské aktivity apod.).

B.2 Školství

Nezbytnou podmínkou pro budoucí rozvoj ekonomiky je kvalitní vzdělání. Míněno tím je především vyšší školství, ale nelze opomenout také vzdělání základní tvořící odrazový můstek pro vstup na další stupně školství. Město bude koncentrovat své zdroje na materiálně technické vybavení školy a další adaptaci budovy základní školy. Rozvoj školství je mimo materiální zázemí samozřejmě také podmíněn růstem kvality lektorů a učitelů. Úlohou školy bude také další rozvoj mimoškolních aktivit formou existence kroužků s cílem eliminovat na nejnižší možnou úroveň vznik sociálně patologických jevů.

Poslední jmenované aktivity je možné provádět v kooperaci s Domem Ignáce Stuchlého.

Opatření:

B.2.1 Zlepšení a obnova materiálně technického vybavení školy

V této oblasti by se jednalo především o vybavení kabinetů novým, modernějším kancelářským nábytkem, lepší vybavení učeben pro odborné předměty, nákup nových PC. Neopomenutelná je také autovizuální technika, bez které se dnešní moderní škola v žádném případě neobejde.

B.2.2 Celoživotní vzdělávání pedagogů

Důraz je kladen na odborné oborové, ale také jazykové vzdělání pedagogů a zvyšování počítačové gramotnosti. Pedagogové by měli být neustále vzděláváni také v oboru pedagogiky, speciální pedagogiky zaměřené na postižené děti, práci s integrovanými žáky.

ZŠ dále připravuje projekt s rozšířenou výukou uměleckých předmětů ve spolupráci se ZUŠ Morava.

B.2.3 Vzdělávání seniorů

Jinými slovy by se jednalo o Univerzitu třetího věku, která je v současné době velmi moderním a aktuálním tématem. Jedná se o vzdělávání seniorů především v oblasti hudebních a výtvarných oborů.

Důležitá by ze proto byla spolupráce se ZUŠ Morava.

B.2.4 Bezbariérovost školy

Integrace handicapovaných dětí se stala samozřejmostí, a proto je více než žádoucí adaptovat také budovu základní školy pro tyto účely. Každý občan, dítě, má nárok navštěvovat školu, kterou si vybere a neměl by být omezen žádnými technickými bariérami. Tento projekt by zahrnoval především zbudování výtahu či alespoň plošiny, pomocí které by se mohli lidé na vozíku pohybovat a bezpečně dojet do dalšího patra budovy ZŠ.

B.2.5 Stavební úpravy půdních prostor v historické části budovy ZŠF

Jednalo by se především o stavební úpravy půdy, kde by byla zbudována galerie. Dále by zde mohla být umístěna např. školní družina či ateliér pro výtvarně nadané žáky. Nutná by byla také rekonstrukce auly.

B.2.6 Vzdělání všem

Základní škola musí usilovat o rozvoj dovedností a znalostí nejen svých žáků, ale i vlastních pedagogů. Alternativně je možné dle vhodnosti situace vzdělávat i jiné věkové kategorie, především však z řad nežáků školy.

B.3 Zdravotnictví

Cílem je zabezpečit trvale udržitelnou lékařskou péči. Zdravotnictví na území města je reprezentováno skupinou soukromých lékařských praxí. Jedná se o především „základní“ lékařskou péči. Odborná pracoviště jsou koncentrována ve Zlíně. Město bude aktivně vystupovat v této oblasti a provede průzkum zaměřený na dostupnost poskytovaných služeb (zejména ordinační doba). V případě požadavků projedná možnosti požadovaných změn se stávajícími lékaři. Předpokladem výkonu zdravotnické péče ve městě je ovšem dostupné a odpovídající zázemí – budova, u které musí být provedena rekonstrukce, zejména elektrorozvody a taktéž zateplení obvodového pláště.

B.3.1 Dostupné zdravotnictví

Systém zdravotnictví je z pozice města neovlivnitelný a je právně regulován státem, případně krajem. Přesto si město klade za cíl vytvářet alespoň kvalitní prostory, aby poskytovatelé zdravotnických služeb nevyhledávali vhodnější lokality pro umístění svých ambulancí.

B.4 Sociální oblast

Sociální oblasti se město věnuje pouze okrajově, a to z důvodu patronace nad sociálními službami vyšších územních samosprávných celků. Spolu se stárnutím obyvatelstva, což je celorepublikový problém, je nutné se zamýšlet nad budoucností a rozsahem sociálních služeb. Město musí pečovat nejen o mladé perspektivní lidi, ale zajistit také důstojné stáří. Město vzhledem ke svým pravomocem bude aktivně vystupovat coby prostředník mezi občanem, žadatelem o sociální službu, a organizací zajišťující bezprostřední pomoc (Magistrát města Zlína, Zlínský kraj, Úřad práce Zlín, privátní poskytovatelé služeb – domovy s peč. službou apod.). Za tímto účelem zpracuje informačního průvodce – návody jak postupovat v obtížných životních situacích při řešení sociálních indispozicí.

B.4.1 Obec přátelská rodině

Město by mělo být propagátorem prorodinné atmosféry v české společnosti. Současné analýzy ukazují, že dochází k výraznému poklesu počtu sňatků a k růstu rovodů, roste velmi výrazně podíl dětí v rodině s jedním živitelem, kterým je většinou matka (v roce 2004 dosáhl podíl narozených dětí mimo manželství 30,6 %). Počet rodin s dětmi a s jedním živitelem může být příčinou vážných sociálních a psychologických faktorů souvisejících s exkluzí.

Město zná potřeby rodin a disponuje přehledem o místních podmínkách. Navíc má široké možnosti, jako je např. podpora bydlení, infrastruktury, zřizování mateřských škol, pořádání společenských a propagačních akcí rodinného typu apod. Základem pro město je sebemotivování k pro-rodinné

problematicke. Město by mělo podporovat různá zařízení poskytující služby pro rodinu a realizující konkrétní aktivity, podporovat aktivní otcovství, poskytování slev pro rodiny ve městských zařízeních, poskytování informací o pro-rodinných aktivitách atd..

C. Podpora ekonomického rozvoje

Osou podpory ekonomiky města bude koncentrace na cestovní ruch. Město si však uvědomuje i nutnost kooperace se zástupci místních firem, a proto by mělo být ve městě vybudováno příznivé podnikatelské prostředí, kde by měl být podněcován vznik a rozvoj nových firem. Město se také zavazuje k podpoře PPP projektů. Město se bude snažit ovlivnit svou příjmovou stránku usilováním o vyšší počet obyvatel, a to formou přípravy nových lokalit určených pro bydlení.

Priority:

C.1 Cestovní ruch

Město bude za tímto účelem propagovat sebe samo jako atraktivní turistickou destinaci. I když cestovní ruch představuje poměrně významný segment ekonomiky ČR, nelze očekávat zásadní dopady na ekonomiku města. Důležité je koncentrovat pozornost na privátní zdroje – mobilizovat jejich potenciál za účinné kooperace a případné podpory města. V krajním případě bude město realizovat případné investiční kroky bez pomoci podnikatelských subjektů. Vhodnější ovšem bude Princip partnerství veřejného a soukromého sektoru (PPP).

Opatření:

C.1.1 Sportovně-rekreační areál Fryšták – Horní Ves

Cílem je vybudování letního rekreačně-oddechového areálu s nadregionálním dopadem. Je nutné si uvědomit, že jsme regionem především kopcovitého charakteru s minimem vodních ploch. Proto by měl být plně využit samotný potenciál vodní plochy v Horní Vsi, ale navíc je třeba jej doplnit o umělé koupaliště s dalšími sportovními a oddechovými prvky. Významným faktorem pro realizaci znamená spolupracovat s podnikatelskou sférou, která by mohla poskytnout doprovodné služby (prodej různých věcí, občerstvení atd.)

C.1.2 Hřiště - oddychový areál Fryšták – Dolní Ves

Cíle mohou být rozděleny dle různých hledisek. Hlavním cílem je vybudování hřiště, jakožto místa pro rozvoj sportovního ducha obyvatel Dolní Vsi. Podružnými cíli je eliminace sociálně patologických jevů dospívající mládeže a zatraktivnění místní části. Cílem je také zapojení hřiště do turistického potenciálu města.

Cílovou skupinou je zejména mládež školního i předškolního věku, matky s dětmi na mateřské dovolené, pro které je umístění sportoviště optimální z hlediska docházkové vzdálenosti.

C.1.3 Rozhledna na Ondřejovsku

Rozhledny patří k vyhledávaným turistickým cílům. Nemluví se přitom pouze o turistice, ale i cykloturistice. Rozhleden v České republice je velmi poskrovnu (cca 170) , z toho ve Zlínském kraji jsou situovány pouhé dvě (Rovněna a Velký Lopeník). Výstavbou rozhledny město zrealizuje stavbu v dnešní době ojedinelou, zato však turisticky atraktivní.

C.1.4 Prezentační materiál

Vytvoření informačního průvodce městem včetně rekreačních, kulturních aktivit. Systém bude zahrnovat jednak tištěnou prezentaci - publikační činnost, videomateriál, jednak propagaci na webových stránkách, dále informační tabule, inzertní činnost, rozcestníky, spolupráce s TJ a dalšími občanskými sdruženími v rámci propagace tělovýchovy, sportu atd. Důležitá bude při tvorbě propagačních materiálů

také spolupráce ale i finanční participace soukromých subjektů působících v regionu. Prezentace může také probíhat formou videomateriálu (turističtí průvodci na DVD).

C.1.5 Informační kiosek

Projekt má úzkou vazbu na propagaci města. Jedná se však o „statickou“ formu propagace, tj. cílem je oslovit turistu, návštěvníka města, který se již ve městě nachází a nabídnout mu na rozdíl od brožury či letáku aktuální informace o městě a jeho současném dění. Návštěvník se tak může okamžitě informovat o rozsahu a nabídce např. ubytovacích služeb, případně cenách a dalších skutečnostech.

C.1.6 Revitalizace sportovního areálu TJ Fryšták, oddílu kopané

Jedná se o úpravu stávajících povrchů a bezprostředního okolí areálu. Dominantou má být skatepark a tenisový kurt.

D. Řízení a správa města

Cíl lze rozčlenit na dvě kategorie. Za prvé by pozornost měla být věnována úřednickému aparátu, jeho odbornosti, dalšímu vzdělávání, ale i přístupu k řešení vzniklých požadavků. Mělo by se jednat o flexibilního pracovníka reagující na proměnné stavy okolí - legislativy. Druhým okruhem by mělo být spektrum služeb zabezpečovaným mimoúřednickou složkou.

Město se bude zabývat reorganizací organizační struktury, příp. problematikou zřízení nových organizací. Výsledkem bude efektivnější výkon stávajících činností, přesnější definice okruhu odpovědných osob a určení rozsahu výkonu služeb. Výstupem by mělo být také v rámci úspornosti finančních prostředků stanovení služeb najímaných od třetích subjektů.

Priority:

D.1 Rozvoj místní správy a samosprávy

Cílem je především přiblížit místní správu občanovi, rozšířit nabízené služby a zefektivnit současně poskytované služby. Toto vše se bude odehrávat na několika úrovních, především se ale bude týkat roviny :

- Personální,
- materiálně-technické,
- personálně + materiálně-technické.

D.1.1 Odborné oborové a celoživotní vzdělávání zaměstnanců

Jedním ze základů kvalitně fungujícího města je městský úřad. Míneň je tím především jeho užití podoba – úředník, bez rozdílu svého zaměření. Snahou by tak mělo být povýšit či konvertovat výkon práce úředníka závislého na změně legislativy a vykonávajícího pouze to, co je mu „přikázáno“ na úředníka flexibilního, tvůrčího, který sám přichází s novými podněty. Prosté zaměstnání by se mělo změnit na poslání.

Vzdělávání by mělo být :

- Profesní,
- jazykové,
- ostatní (zaměstnanec by neměl být vzděláván pouze v mezích své profese, ale měl by okrajově rozšiřovat své znalosti i o další obory).

Schopný úředník – premisa kvalitního výkonu veřejné správy

Město bude zdůrazňovat růst odbornosti všech svých pracovníků nejen ve vazbě na výkon příslušných agend, ale také bude garantovat rozvoj jazykový (včetně češtiny a znalosti úpravy dokumentů do reprezentující podoby) a komunikativní.

D.1.2 Doplnění a zlepšení materiálně technického zázemí

Jádrem by měl být komplex vybavení ICT (informačních a komunikačních technologií). Primární by tak mělo být zavedení celopodnikového informačního systému (Enterprise Resource Planning).

ERP systém je kostrou firmy, která zasahuje do každé oblasti a udržuje její aktivity jako jeden organismus. Výhody tohoto systému lze využít především v podnikatelském sektoru, nicméně význam má i v oblasti veřejné správy.

D.1.3 Zkvalitnění fungování projektu Czech POINTu

Město Fryšták začátkem roku 2008 úspěšně zahájilo provoz systému Czech Point. Snaha by však měla být vypracizovat systém tak, aby byl pružnější a požadavky na výpis z rejstříků mohly být vznášeny nejen osobně, ale i dálkově (prostřednictvím přístupu k veřejné síti Internet). Další iniciativa by měla vést k rozšíření počtu kontaktních míst uvnitř úřadu.

D.1.4 Prohloubení (elektronické) komunikace radnice – občan

D.1.4.1 Elektronická komunikace

Město hodlá lépe využívat moderní komunikační prostředky (elektronický podpis, elektronická úřední deska) existující na bázi legislativy, to vše samozřejmě na internetové platformě.

Město bude i nadále rozvíjet internetový server www.frystak.cz.

D.1.4.2 Ostatní komunikace

Radniční list – město nadále bude pracovat na zkvalitnění obsahu a přenosu informací.
Informace o činnosti v médiích – Tv, rozhlas, regionální tisk.

D.1.5 Technické dovybavení úseku technických služeb

Technické služby prošly v uplynulých letech drobnými úpravami. Budoucnost ovšem nevyklučuje výrazné změny v poskytovaných službách. To by se projevilo na personálním zabezpečení, ale i v oblasti materiálové a technické základny. Je třeba provést procesní audit právě s důrazem na prováděné činnosti, na jejich nezbytnost pro město a také přínos občanovi. Vše musí být ekonomicky zdůvodněno, a to zejména s pohledu vědeckých přístupů (např. CBA analýza).

D.1.6 Bezbariérovost radnice

Město musí být místem pro příjemný život všech obyvatel, bez výjimky. Je třeba zajistit bezbariérový přístup handicapovaným občanům na radnici. Nelez diskriminovat tuto skupinu obyvatel a znemožňovat jí jistým způsobem přístup do úředních prostor.

E. Podpora podnikání

I přes omezené zdroje podnikatelské činnosti na území města město může zasáhnout do ziskového sektoru a spolupodílet se na jeho formování ve městě. Nemusí se jednat přitom o tolik pro ostatní města typickou přípravu nových podnikatelských ploch, ale jde i přenos informací, spolupráce v oblasti zaměstnanosti atd.

E.1.1 Komunikační kanál

Město musí naslouchat problémům privátního sektoru a umět mu v rámci možností pomoci. Nejlépe je, aby byl výsledek spolupráce přínosný pro obě zúčastněné strany. Ve městě působí značné množství obchodních společností ovlivňující možnost zaměstnání, ale přispívají i ke zviditelnění města jako takového. Tuto oblast bude taktéž město podporovat.

V.
PROJEKTOVÁ ČÁST

1. Projekty

Kritická oblast	A. Zvýšení kvality městského prostředí
Priorita	A.1 Doprava
Opatření	A.1.1 Vyznačení přechodů na ulici Zlínská
Název projektu	Bezpečnost chodcům
Návaznost na NRP	Strategický cíl: Atraktivní prostředí Prioritní osa: Životní prostředí a dostupnost
Návaznost na PRUOZK	-
Stručný popis projektu Z důvodu zvýšení bezpečnosti chodců realizace značení přechodů vč. bezbariérových úprav na ul. Zlínská a Holešovská s předem nastaveným grafickým zvýrazněním (červený pruh).	
Odpovědná organizace	MF
Odpovědná osoba	Ing. M. Kasala
Spolupracující organizace	Policie ČR, ZK
Kvantifikace výstupů	2 přechody
Finanční zdroje	vlastní + NUTSII SM
Výše finančních zdrojů (odhad)	0,300 mil. Kč
Potřebné lidské zdroje (odhad)	0
Trvání realizace	2008-2013
Datum zahájení:	2009
Fáze projektu - studie	
Možnost čerpání z fondů	-

Kritická oblast	A. Zvýšení kvality městského prostředí
Priorita	A.1 Doprava
Opatření	A.1.2 Udržení dopravní obslužnosti v rámci celého mikroregionu Lukovské podhradí
Název projektu	Cestování v Lukovském podhradí
Návaznost na NRP	Strategický cíl: Atraktivní prostředí Prioritní osa: Životní prostředí a dostupnost
Návaznost na PRUOZK	2.4 Zlepšení dopravní obslužnosti jako veřejné služby
Stručný popis projektu Město společně se sdruženými obcemi mikroregionu bude usilovat o lepší provázanost spojů linkové dopravy za účelem zlepšení přístupu k zaměstnání, ale i školství	
Odpovědná organizace	Sdružení obcí Lukovské podhradí
Odpovědná osoba	Mgr. L. Doležel + starostové zúčastněných obcí
Spolupracující organizace	ZK
Kvantifikace výstupů	zvýšení počtu spojů
Finanční zdroje	vlastní + NUTS II SM
Výše finančních zdrojů (odhad)	0,1 mil. Kč/rok
Potřebné lidské zdroje (odhad)	0
Trvání realizace	2008-2013
Datum zahájení:	2008
Fáze projektu - nebylo zahájeno	
Možnost čerpání z fondů	Pro rok 2008 nejsou vyčleněny zdroje z NUTS II SM

Kritická oblast	A. Zvýšení kvality městského prostředí
Priorita	A.1 Doprava
Opatření	A.1.3 Stavební úpravy křižovatky u pomníku Padlých
Název projektu	Křižovatka u pomníku Padlých
Návaznost na NRP	Strategický cíl: Atraktivní prostředí Prioritní osa: Životní prostředí a dostupnost
Návaznost na PRUOZK	2.2 Rozvoj a údržba silniční sítě II. a III.třídy
Stručný popis projektu V rámci zvýšení bezpečnosti (z větší části přecházejících chodců) a také přehlednosti ze strany od ul.Osvobození je nutno rozšířit, příp. změnit stávající křižovatku na kruhový objezd.	
Odpovědná organizace	KÚZK (ŘSZK), MF
Odpovědná osoba	Ing. M. Kasala
Spolupracující organizace	ZK, Policie ČR
Kvantifikace výstupů	zvýšení bezpečnosti
Finanční zdroje	vlastní + ZK + SFDI
Výše finančních zdrojů (odhad)	12 mil. Kč
Potřebné lidské zdroje (odhad)	0
Trvání realizace	2009 -2010
Datum zahájení:	2009
Fáze projektu - MF zadalo zpracování studie „Silnice II/490 – průjezdní úsek Fryšták“, která navrhuje úpravu křižovatky na kruhovou	
Možnost čerpání z fondů	

Kritická oblast	A. Zvýšení kvality městského prostředí
Priorita	A.1 Doprava
Opatření	A.1.4 Stavební úpravy křižovatky MK na ul. Kvapilova a II/490
Název projektu	Křižovatka na ulici Kvapilova
Návaznost na NRP	Strategický cíl: Atraktivní prostředí Prioritní osa: Životní prostředí a dostupnost
Návaznost na PRUOZK	2.2 Rozvoj a údržba silniční sítě II. a III.třídy
Stručný popis projektu Projekt zahrnuje předláždění chodníků na ulici Holešovská a úpravu šířkových poměrů vjezdu na ul. Kvapilova.	
Odpovědná organizace	MF
Odpovědná osoba	Ing.M.Kasala
Spolupracující organizace	ZK, Policie ČR
Kvantifikace výstupů	Délka zrekonstruovaných chodníků a upravena křižovatka ul. Kvapilova.
Finanční zdroje	vlastní + ZK + SFDI
Výše finančních zdrojů (odhad)	0,8 mil. Kč
Potřebné lidské zdroje (odhad)	0
Trvání realizace	2008-2013
Datum zahájení:	2009
Fáze projektu Zpracována DSP	
Možnost čerpání z fondů	

Kritická oblast	A. Zvýšení kvality městského prostředí
Priorita	A.1 Doprava
Opatření	A.1.5 Rekonstrukce MK na ul. Bř. Bakaly
Název projektu	Rekonstrukcí a tvorbou nových komunikací blíž občanům
Návaznost na NRP	Strategický cíl: Atraktivní prostředí Prioritní osa: Životní prostředí a dostupnost
Návaznost na PRUOZK	2.2 Rozvoj a údržba silniční sítě II. a III.třídy
Stručný popis projektu Jedná se o rekonstrukci živičného povrchu ulice Bř.Bakaly.	
Odpovědná organizace	MF
Odpovědná osoba	Ing. M. Kasala
Spolupracující organizace	-
Kvantifikace výstupů	délka zrekonstruované komunikace v m
Finanční zdroje	vlastní
Výše finančních zdrojů (odhad)	1,2 mil. Kč
Potřebné lidské zdroje (odhad)	0
Trvání realizace	2008-2008
Datum zahájení:	2008
Fáze projektu - nevyžaduje PD, záměr předložen ke schválení financování ZMF	
Možnost čerpání z fondů	

Kritická oblast	A. Zvýšení kvality městského prostředí
Priorita	A.1 Doprava
Opatření	A.1.6 Nový chodník na ulici Štípská, Sportovní, Spojovací, Dolnoveská, Ke Skalce
Název projektu	Rekonstrukcí a tvorbou nových komunikací blíž občanům (Bezpečnost chodcům)
Návaznost na NRP	Strategický cíl: Atraktivní prostředí Prioritní osa: Životní prostředí a dostupnost
Návaznost na PRUOZK	2.2 Rozvoj a údržba silniční sítě II. a III.třídy
Stručný popis projektu Vybudovat nové chodníky, aby bylo minimalizováno riziko střetu chodce s dopravním prostředkem.	
Odpovědná organizace	MF
Odpovědná osoba	Ing. M. Kasala
Spolupracující organizace	
Kvantifikace výstupů	nové chodníky v délce jednotlivých ulic
Finanční zdroje	vlastní + ZK + SFDI
Výše finančních zdrojů (odhad)	5 mil. Kč
Potřebné lidské zdroje (odhad)	0
Trvání realizace	2010-2010
Datum zahájení:	2010
Fáze projektu - záměr projednán s ŘSZK, přislíben převod silnice II/491 do silnic III. tříd s menším požadavkem na šířkové poměry, poté možno realizovat chodník na ul. Štípská	
Možnost čerpání z fondů	

Kritická oblast	A. Zvýšení kvality městského prostředí
Priorita	A.1 Doprava
Opatření	A.1.7 Rekonstrukce chodníku na ulici Holešovská, Zlínská, Komenského, Osvobození
Název projektu	Rekonstrukcí a tvorbou nových komunikací blíž občanům (bezpečnost chodců)
Návaznost na NRP	Strategický cíl: Atraktivní prostředí Prioritní osa: Životní prostředí a dostupnost
Návaznost na PRUOZK	2.2 Rozvoj a údržba silniční sítě II. a III.třídy
Stručný popis projektu Zrekonstruovat stávající chodníky pro bezproblémový pohyb na nich bez nutnosti vstupu, kvůli špatnému současnému stavu, chodců do vozovky.	
Odpovědná organizace	MF, ŘSZK
Odpovědná osoba	Ing. M. Kasala
Spolupracující organizace	-
Kvantifikace výstupů	rekonstrukce chodníků ve stávající délce
Finanční zdroje	vlastní + ZK + SFDI
Výše finančních zdrojů (odhad)	6 mil. Kč
Potřebné lidské zdroje (odhad)	0
Trvání realizace	2009-2009
Datum zahájení:	2009
Fáze projektu - MF zadalo zpracování studie „Silnice II/490 – průjezdní úsek Fryšták“, která řeší i rekonstrukci chodníků vč. bezbariérových úprav	
Možnost čerpání z fondů	

Kritická oblast	A. Zvýšení kvality městského prostředí
Priorita	A.1 Doprava
Opatření	A.1.8 Nová MK ulice Skalková – Vítová
Název projektu	Rekonstrukcí a tvorbou nových komunikací blíž občanům
Návaznost na NRP	Strategický cíl: Atraktivní prostředí Prioritní osa: Životní prostředí a dostupnost Regionální operační programy 2.3 Rozvoj venkova 2.3.1. Fyzická revitalizace území
Návaznost na PRUOZK	5.3 Rozvíjet infrastrukturu a osídlení venkova
Stručný popis projektu Vybudování místní komunikace zlepšující propojenost místní části Vítová s městem. Odpadne tím nebezpečný pohyb občanům Vítové po frekventované silnici III.třídy Fryšták-Lukov.	
Odpovědná organizace	MF
Odpovědná osoba	Ing. M. Kasala
Spolupracující organizace	-
Kvantifikace výstupů	nová MK
Finanční zdroje	vlastní
Výše finančních zdrojů (odhad)	2,5 mil. Kč
Potřebné lidské zdroje (odhad)	0
Trvání realizace	2009-2013
Datum zahájení:	2009
Fáze projektu - zpracována jednostupňová PD	
Možnost čerpání z fondů	

Kritická oblast	A. Zvýšení kvality městského prostředí
Priorita	A.1 Doprava
Opatření	A.1.9 Rozšíření MK na ulici Tovární
Název projektu	Rekonstrukcí a tvorbou nových komunikací blíž občanům
Návaznost na NRP	Strategický cíl: Atraktivní prostředí Prioritní osa: Životní prostředí a dostupnost
Návaznost na PRUOZK	5.3 Rozvíjet infrastrukturu a osídlení venkova
Stručný popis projektu Rozšířením místní komunikace do průmyslového areálu bude umožněn bezpečnější vjezd a výjezd účastníků silničního provozu.	
Odpovědná organizace	MF
Odpovědná osoba	Ing. M. Kasala
Spolupracující organizace	-
Kvantifikace výstupů	rozšíření komunikace
Finanční zdroje	vlastní
Výše finančních zdrojů (odhad)	2 mil. Kč
Potřebné lidské zdroje (odhad)	0
Trvání realizace	2008-2008
Datum zahájení:	2008
Fáze projektu - zpracována DUR, probíhá majetkoprávní příprava	
Možnost čerpání z fondů	

Kritická oblast	A. Zvýšení kvality městského prostředí
Priorita	A.1 Doprava
Opatření	A.1.10 Nové MK k dalším lokalitám zástavby v rámci budování ZTV (+ další infrastruktura)
Název projektu	Rekonstrukcí a výstavba nových komunikací
Návaznost na NRP	Strategický cíl: Atraktivní prostředí Prioritní osa: Životní prostředí a dostupnost Regionální operační programy 2.3 Rozvoj venkova 2.3.1. Fyzická revitalizace území
Návaznost na PRUOZK	5.3 Rozvíjet infrastrukturu a osídlení venkova
Stručný popis projektu Město hodlá otevřít nové lokality pro bydlení, ve spolupráci s vlastníky pozemků se snaží o vybudování veškeré k tomu potřebné infrastruktury.	
Odpovědná organizace	MF
Odpovědná osoba	Ing. M. Kasala + Ing. arch. J. Kudělka
Spolupracující organizace	-
Kvantifikace výstupů	nové místní komunikace
Finanční zdroje	vlastní + ZK + SR
Výše finančních zdrojů (odhad)	15 mil. Kč
Potřebné lidské zdroje (odhad)	0
Trvání realizace	2008-2013
Datum zahájení:	2008
Fáze projektu - je zpracována DUR pro lokalitu „Za hřbitovem“ a DSP pro lokalitu „Pod MŠ“	
Možnost čerpání z fondů	

Kritická oblast	A. Zvýšení kvality městského prostředí
Priorita	A.1 Doprava
Opatření	A.1.11 Rozvoj cyklostezek
Název projektu	Cyklostezka Fryšták - Racková
Návaznost na NRP	
Návaznost na PRUOZK	2.3 Rozvoj ostatních druhů dopravy posilujících dopravní funkce
Stručný popis projektu Vybudováním cyklostezky mezi Fryštákem a Rackovou dojde jednak ke zvýšení bezpečnosti dopravy cyklistů, dále pak poslouží rozvoji turistického ruchu.	
Odpovědná organizace	MF
Odpovědná osoba	Ing. M. Kasala
Spolupracující organizace	Obec Racková
Kvantifikace výstupů	délka cyklostezky v km
Finanční zdroje	vlastní + cizí prostředky obce Racková
Výše finančních zdrojů (odhad)	10 mil. Kč
Potřebné lidské zdroje (odhad)	0
Trvání realizace	2009-2013
Datum zahájení:	2009
Fáze projektu - zpracována projektová dokumentace	
Možnost čerpání z fondů	

Kritická oblast	A. Zvýšení kvality městského prostředí
Priorita	A.2 Bezpečnost
Opatření	A.2.1 Prevence sociálně patologických jevů mládeže
Název projektu	S dětmi bez hranic
Návaznost na NRP	Strategický cíl: Otevřená flexibilní a soudržná česká společnost Prioritní osa: Rozvoj moderní a konkurenceschopné společnosti
Návaznost na PRUOZK	3.5 Prevence sociálně patologických jevů, bezpečnost obyvatel i návštěvníků
Stručný popis projektu Rozvoj systému volnočasových aktivit pod vlastní záštitou, nebo koordinovaně ve spolupráci se Základní školou Fryšták a DIS SKM.	
Odpovědná organizace	MF
Odpovědná osoba	I. Plšková
Spolupracující organizace	ZK, Základní škola, DIS SKM, klub SHM
Kvantifikace výstupů	množství kroužků a účastníků v nich
Finanční zdroje	vlastní + ZK
Výše finančních zdrojů (odhad)	statisíce Kč
Potřebné lidské zdroje (odhad)	dle množství kroužků (desítky osob)
Trvání realizace	2008-2013
Datum zahájení:	2008
Fáze projektu - město aplikuje politiku podpory volnočasových aktivit ze svého rozpočtu na rok 2008	
Možnost čerpání z fondů	

Kritická oblast	A. Zvýšení kvality městského prostředí
Priorita	A.2 Bezpečnost
Opatření	A.2.2 Zavedení Integrovaného varovacího, vyznamovacího informačního systému města
Název projektu	Jednotný systém varování a vyznamování města Fryštáku
Návaznost na NRP	-
Návaznost na PRUOZK	-
Stručný popis projektu Zavedení varovného informačního záchranného systému pro koordinaci záchranných a likvidačních prací při mimořádných událostech, ale také vhodného jako systému pro upozornění před blížícím se nebezpečím.	
Odpovědná organizace	MF
Odpovědná osoba	Mgr. L. Doležel
Spolupracující organizace	HZS ZK
Kvantifikace výstupů	vytvoření jednoho integrovaného systému
Finanční zdroje	vlastní+ dotace Ministerstva vnitra ČR
Výše finančních zdrojů (odhad)	0,150 mil. Kč
Potřebné lidské zdroje (odhad)	0
Trvání realizace	2008-2009
Datum zahájení:	02/2008
Fáze projektu - proběhlo výběrové řízení na dodavatele informačního systému	
Možnost čerpání z fondů	

Kritická oblast	A. Zvýšení kvality městského prostředí
Priorita	A.2 Bezpečnost
Opatření	A.2.3 Oborové vzdělávání členů zvláštních orgánů starosty
Název projektu	Oborové vzdělávání jako základ kompetence
Návaznost na NRP	Strategický cíl: Otevřená flexibilní a soudržná česká společnost Prioritní osa: Rozvoj moderní a konkurenceschopné společnosti Program: chytrá veřejná správa Operační program: Integrovaný operační program
Návaznost na PRUOZK	-
Stručný popis projektu Vzdělávat další osoby v přímém – zaměstnanecký vztah, či nepřímém – komise, výbory vztahu k městu	
Odpovědná organizace	MF
Odpovědná osoba	Mgr. L. Doležel
Spolupracující organizace	-
Kvantifikace výstupů	počet absolvovaných školení a kurzů a počet proškolených lidí
Finanční zdroje	vlastní
Výše finančních zdrojů (odhad)	desetitisíce Kč/rok
Potřebné lidské zdroje (odhad)	0
Trvání realizace	2008-2013
Datum zahájení:	2008
Fáze projektu - nejprve zpracovat koncepční plán vzdělávání	
Možnost čerpání z fondů	

Kritická oblast	A. Zvýšení kvality městského prostředí
Priorita	A.2 Bezpečnost
Opatření	A.2.4 Podpora činnosti Jednotky sboru dobrovolných hasičů města Fryšták
Název projektu	Hasiči vpřed!
Návaznost na NRP	-
Návaznost na PRUOZK	-
Stručný popis projektu Zabezpečit materiálně a technicky sbor jednotky dobrovolných hasičů tak, aby byl umožněn pružný výkon jednotek v případě akutního nebezpečí.	
Odpovědná organizace	MF
Odpovědná osoba	L. Richter
Spolupracující organizace	HZS ZK
Kvantifikace výstupů	nové materiální vybavení
Finanční zdroje	vlastní
Výše finančních zdrojů (odhad)	50.000 Kč/rok
Potřebné lidské zdroje (odhad)	-
Trvání realizace	2008-2013
Datum zahájení:	2008
Fáze projektu -	
Možnost čerpání z fondů	

Kritická oblast	A. Zvýšení kvality městského prostředí
Priorita	A.2 Bezpečnost
Opatření	A.2. 5 Kamerový systém náměstí
Název projektu	Bezpečné město
Návaznost na NRP	
Návaznost na PRUOZK	3.5 Prevence sociálně patologických jevů, bezpečnost obyvatel i návštěvníků
Stručný popis projektu Monitoring dění v centru města zavedením kamerového systému má přispět ke snížení negativních jevů a zvýšení bezpečnosti.	
Odpovědná organizace	MF
Odpovědná osoba	Ing. M. Kasala
Spolupracující organizace	-
Kvantifikace výstupů	vytvoření kamerového monitorovacího systému
Finanční zdroje	vlastní + ZK
Výše finančních zdrojů (odhad)	0,150 mil. Kč
Potřebné lidské zdroje (odhad)	0
Trvání realizace	2008-2013
Datum zahájení:	2008
Fáze projektu - zahájen provizorní zkušební provoz	
Možnost čerpání z fondů	ROP SM – 2.3.2 sociální infrastruktura

Kritická oblast	A. Zvýšení kvality městského prostředí
Priorita	A.3 Životní prostředí
Opatření	A.3.1 Dokončení kanalizace v místních částech
Název projektu	Dokončení kanalizace v místních částech
Návaznost na NRP	Strategické cíle: Atraktivní prostředí Prioritní osy: Životní prostředí a dostupnost Operační program: Životní prostředí
Návaznost na PRUOZK	
Stručný popis projektu Vybudování kanalizace v místní části Vítová a dokončení odkanalizování okrajových částí města.	
Odpovědná organizace	MF
Odpovědná osoba	Ing. M. Kasala + Ing. arch. J. Kudělka
Spolupracující organizace	-
Kvantifikace výstupů	vybudování kanalizace určité délky v m
Finanční zdroje	vlastní + MŽP + EU
Výše finančních zdrojů (odhad)	35 mil. Kč
Potřebné lidské zdroje (odhad)	0
Trvání realizace	2008-2013
Datum zahájení:	2008
Fáze projektu - zpracována DUR a vydáno územní rozhodnutí pro gravitační kanalizaci v místní části Vítová	
Možnost čerpání z fondů	prostřednictvím SFŽP

Kritická oblast	A. Zvýšení kvality městského prostředí
Priorita	A.3 Životní prostředí
Opatření	A.3.2 dokončení vodovodních řadů v místních částech
Název projektu	Dokončení vodovodních řadů v místních částech
Návaznost na NRP	-
Návaznost na PRUOZK	4.6 Zajištění kvality vod a spolehlivých dodávek pitné vody
Stručný popis projektu Vybudování vodovodů ve zbývajících částech města.	
Odpovědná organizace	MF
Odpovědná osoba	Ing. M. Kasala + Ing. arch. J. Kudělka
Spolupracující organizace	-
Kvantifikace výstupů	vybudování vodovodů určité délky v m
Finanční zdroje	vlastní
Výše finančních zdrojů (odhad)	10 mil. Kč
Potřebné lidské zdroje (odhad)	0
Trvání realizace	2008-2013
Datum zahájení:	2008
Fáze projektu - vybrán dodavatel pro vodovod Dolnoveská, Korábová, podána žádost o dotaci	
Možnost čerpání z fondů	

Kritická oblast	A. Zvýšení kvality městského prostředí
Priorita	A.3 Životní prostředí
Opatření	A.3.3 Energeticky úsporná opatření na veřejných budovách
Název projektu	Šetříme energie
Návaznost na NRP	Operační program: Životní prostředí (v rámci využití obnovitelných zdrojů energie)
Návaznost na PRUOZK	2.5 Zvýšení efektivity a energetických zdrojů, sítí a spotřeby energií
Stručný popis projektu	
Jedná se realizaci úsporných opatření ve veřejných budovách s cílem snížit spotřebu el.energie, zejména v budově zdravotního střediska, mateřské školy a základní školy. Zde by se jednalo o úpravu celkového topného systému přístavby ZŠ.	
Odpovědná organizace	MF
Odpovědná osoba	Ing. M. Kasala + Ing. M. Jašek
Spolupracující organizace	ZK, energetické agentury
Kvantifikace výstupů	úspora energií
Finanční zdroje	vlastní + dotace
Výše finančních zdrojů (odhad)	12 mil Kč (5 mil. Kč - ZS + 7 mil. Kč – MŠF)
Potřebné lidské zdroje (odhad)	0
Trvání realizace	2008-2013
Datum zahájení:	2008
Fáze projektu	
- zpracovány energetické audity, pro MŠ zpracován JP zateplení	
Možnost čerpání z fondů	

Kritická oblast	A. Zvýšení kvality městského prostředí
Priorita	A.3 Životní prostředí
Opatření	A.3.4 Podpora alternativních zdrojů energie
Název projektu	Šetříme energie
Návaznost na NRP	Operační program: Životní prostředí (v rámci využití obnovitelných zdrojů energie)
Návaznost na PRUOZK	2.5 Zvýšení efektivity a energetických zdrojů, sítí a spotřeby energií
Stručný popis projektu Snahou města bude aplikovat moderní technologie vytápění ve veřejných budovách (např. solární ohřev vody v MŠ).	
Odpovědná organizace	MF
Odpovědná osoba	Ing. M. Kasala + Ing. M. Jašek
Spolupracující organizace	ZK, energetické agentury
Kvantifikace výstupů	úspora energií
Finanční zdroje	vlastní + dotace
Výše finančních zdrojů (odhad)	1,5 mil. Kč
Potřebné lidské zdroje (odhad)	0
Trvání realizace	2009-2013
Datum zahájení:	2009
Fáze projektu	
Možnost čerpání z fondů	

Kritická oblast	A. Zvýšení kvality městského prostředí
Priorita	A.3 Životní prostředí
Opatření	A.3.5 Třídění komunálního odpadu
Název projektu	Třídte odpad!
Návaznost na NRP	Operační program: Životní prostředí
Návaznost na PRUOZK	4.3 Omezení produkce a ekologizace nakládání s odpady
Stručný popis projektu	
<p>Zavedení nového systému třídění systémem bonifikace a slev na poplatku pro občana včetně rozšíření spektra tříděného odpadu. Alternativně lze plánovat zavedení jednotného systému třídění, kdy každá rodina bude mít přidělenou jednoznačnou identifikaci pomocí čárového kódu a za množství odevzdaného vytříděného odpadu bude uplatněna sleva z ročního poplatku za svoz, třídění a likvidaci odpadu. Dále je snaha o minimalizace produkování bioodpadu v rámci něhož se předpokládá zakoupení kompostérů.</p>	
Odpovědná organizace	MF
Odpovědná osoba	Ing. V. Doleželová + Ing. M. Kasala + Ing. M. Jašek
Spolupracující organizace	EKO-KOM
Kvantifikace výstupů	množství vytříděného odpadu v tunách
Finanční zdroje	vlastní
Výše finančních zdrojů (odhad)	0,3 mil. Kč + 1,3 mil. Kč
Potřebné lidské zdroje (odhad)	1 pracovník na příjmu vytříděného odpadu
Trvání realizace	2008-2013
Datum zahájení:	2008
Fáze projektu	
-	
Možnost čerpání z fondů	

Kritická oblast	A. Zvýšení kvality městského prostředí
Priorita	A.3 Životní prostředí
Opatření	A.3.6 Revitalizace skládky
Název projektu	Sanování skládky TKO – Žabárna
Návaznost na NRP	Operační program: Životní prostředí Prioritní osa 4: Zkvalitnění nakládání s odpady a odstraňování starých ekologických zátěží 4.2 Odstraňování starých ekologických zátěží
Návaznost na PRUOZK	-
Stručný popis projektu Projekt je zaměřen na rekultivaci staré ekologické zátěže - nepoužívané skládky TKO Fryšták – Žabárna.	
Odpovědná organizace	MF
Odpovědná osoba	Ing. V. Doleželová + Ing. M. Kasala + Ing. M. Jašek
Spolupracující organizace	Zlínský kraj
Kvantifikace výstupů	rekultivace daného území
Finanční zdroje	vlastní+dotace
Výše finančních zdrojů (odhad)	20 mil. Kč
Potřebné lidské zdroje (odhad)	-
Trvání realizace	2009-2013
Datum zahájení:	2009
Fáze projektu -	
Možnost čerpání z fondů	

Kritická oblast	A. Zvýšení kvality městského prostředí
Priorita	A.3 Životní prostředí
Opatření	A.3.7 Vybudování Naučné stezky
Název projektu	Po stopách předků ve Fryštácké brázdě
Návaznost na NRP	-
Návaznost na PRUOZK	5.4 Zlepšení a kvalita života v obcích a mikroregionech 6.1 Vytvoření komplexních turistických produktů z lokálních nabídek ROP SM Prioritní osa 3 cestovní ruch Oblast podpory 3.2 veřejná infrastruktura a služby
Stručný popis projektu Město vybuduje naučnou stezku s významnými kulturními nebo typicky regionálními prvky.	
Odpovědná organizace	MF
Odpovědná osoba	Ing. M. Kasala + kulturní komise
Spolupracující organizace	obce mikroregionu LP, příp. Zlín
Kvantifikace výstupů	vybudovaná stezka v km
Finanční zdroje	vlastní + dotace
Výše finančních zdrojů (odhad)	podle délky stezky (řádově statisíce až mil. Kč)
Potřebné lidské zdroje (odhad)	0
Trvání realizace	2008-2013
Datum zahájení:	2008
Fáze projektu	
Možnost čerpání z fondů	

Kritická oblast	B. Zlepšení kvality života a úrovně vzdělanosti
Priorita	B.1 Kultura
Opatření	B.1.1 Oprava a obnova kulturních památek
Název projektu	Objevujeme svou historii a kořeny
Návaznost na NRP	-
Návaznost na PRUOZK	6.3 Obnova nemovitých kulturních památek
Stručný popis projektu Obnova místních nemovitých kulturních památek (zapsaných i nezapsaných na seznamu národních nemovitých kulturních památek).	
Odpovědná organizace	MF
Odpovědná osoba	G.Najmanová
Spolupracující organizace	ZK, MK ČR
Kvantifikace výstupů	oprava stávajících nemovitých kulturních památek v ks
Finanční zdroje	vlastní + dotace
Výše finančních zdrojů (odhad)	3 mil. Kč
Potřebné lidské zdroje (odhad)	0
Trvání realizace	2008-2013
Datum zahájení:	2008 (kaplička Vítová)
Fáze projektu - provedeno ocenění památek s ohledáním a určení stavu pro výchozí určení rozsahu oprav	
Možnost čerpání z fondů	Ministerstvo kultury - Program péče o vesnické památkové rezervace, vesnické památkové zóny a krajinné památkové zóny (uzávěrka 28.2.2008)

Kritická oblast	B. Zlepšení kvality života a úrovně vzdělanosti
Priorita	B.1 Kultura
Opatření	B.1.2 Stavební úpravy náměstí Míru jakožto památkové zóny
Název projektu	Náměstí – tepající srdce města
Návaznost na NRP	Regionální operační programy 2.3 Rozvoj venkova 2.3.1. Fyzická revitalizace území
Návaznost na PRUOZK	-
Stručný popis projektu Vybudování dostatečně reprezentativně-moderního, dopravně vhodného centra města s prvky zeleně.	
Odpovědná organizace	MF
Odpovědná osoba	Ing. M. Kasala + Ing. arch. J. Kudělka
Spolupracující organizace	Projekční kanceláře
Kvantifikace výstupů	Rekonstrukce náměstí Míru
Finanční zdroje	vlastní + dotace
Výše finančních zdrojů (odhad)	25 mil. Kč
Potřebné lidské zdroje (odhad)	0
Trvání realizace	2009-2009
Datum zahájení:	2009
Fáze projektu - zpracování studie - setkání s občany + jejich náměty	
Možnost čerpání z fondů	2.3.1 fyzická revitalizace území

Kritická oblast	B. Zlepšení kvality života a úrovně vzdělanosti
Priorita	B.1 Kultura
Opatření	B.1.3 Podpora kronikářské archivářské činnosti
Název projektu	Objevujeme svou historii a kořeny
Návaznost na NRP	-
Návaznost na PRUOZK	-
Stručný popis projektu Vést a uchovávat informace o dění ve městě v kronice města včetně digitalizace kroniky.	
Odpovědná organizace	MF
Odpovědná osoba	PhDr. Č. Zapletal
Spolupracující organizace	-
Kvantifikace výstupů	vedení kroniky města Fryštáku
Finanční zdroje	vlastní
Výše finančních zdrojů (odhad)	35.000 Kč/rok
Potřebné lidské zdroje (odhad)	1
Trvání realizace	2008-bez omezení
Datum zahájení:	2008
Fáze projektu - pokračování vedení kroniky v současné podobě s možnou digitalizací kroniky a jejího rozšíření prostřednictvím internetu	
Možnost čerpání z fondů	

Kritická oblast	B. Zlepšení kvality života a úrovně vzdělanosti
Priorita	B.1 Kultura
Opatření	B.1.4 Podpora činnosti místní knihovny
Název projektu	Knihovna – cesta k poznání a srdci
Návaznost na NRP	-
Návaznost na PRUOZK	5.3 Rozvíjet infrastrukturu a osídlení venkova
Stručný popis projektu Vytvoření multikulturně zaměřené organizace s hlavní knihovnickou činností a doplňkovou – kulturní tematikou (besedy, setkání zájezdy...).	
Odpovědná organizace	Městská knihovna ve Fryštáku
Odpovědná osoba	A. Zapletalová
Spolupracující organizace	MěÚ
Kvantifikace výstupů	množství kulturních akcí
Finanční zdroje	vlastní
Výše finančních zdrojů (odhad)	dle rozsahu činnosti (desetitisíce Kč/rok)
Potřebné lidské zdroje (odhad)	2
Trvání realizace	2008-bez omezení
Datum zahájení:	2008
Fáze projektu	
Možnost čerpání z fondů	

Kritická oblast	B. Zlepšení kvality života a úrovně vzdělanosti
Priorita	B.1 Kultura
Opatření	B.1.5 Podpora publikační činnosti knihovny a kronikáře
Název projektu	Knihovna – cesta k poznání a srdci
Návaznost na NRP	-
Návaznost na PRUOZK	-
Stručný popis projektu Podpora vydavatelské činnosti zaměřené na dění ve městě a regionu.	
Odpovědná organizace	MF
Odpovědná osoba	PhDr. Č. Zapletal + A. Zapletalová
Spolupracující organizace	Kulturní komise
Kvantifikace výstupů	vydané publikace
Finanční zdroje	vlastní
Výše finančních zdrojů (odhad)	dle množství vydaných titulů
Potřebné lidské zdroje (odhad)	2
Trvání realizace	2008-2013
Datum zahájení:	2008
Fáze projektu	
Možnost čerpání z fondů	

Kritická oblast	B. Zlepšení kvality života a úrovně vzdělanosti
Priorita	B.1 Kultura
Opatření	B.1.6 Organizace tradičních kulturně osvětových a uměleckých aktivit
Název projektu	Kultivujeme svoji duši
Návaznost na NRP	-
Návaznost na PRUOZK	3.6 Zachovat a posilovat kulturní hodnoty a dědictví
Stručný popis projektu Město bude maximálně podporovat kulturní aktivity zlepšující kvalitu života se snahou jejich rozšíření a možným zapojením širších vrstev obyvatel.	
Odpovědná organizace	MF
Odpovědná osoba	I. Plšková
Spolupracující organizace	kulturní komise
Kvantifikace výstupů	množství kult. akcí
Finanční zdroje	vlastní + dotace
Výše finančních zdrojů (odhad)	statisíce Kč
Potřebné lidské zdroje (odhad)	1
Trvání realizace	2008-2013
Datum zahájení:	2008
Fáze projektu - zpracovat přehled současných každoročně pořádaných kulturních aktivit a sestavit jednotlivé akce dle preference a významu - fokus na nejdůležitější z nich s cílem dosáhnutí nadregionálního významu	
Možnost čerpání z fondů	Ministerstvo kultury – podpora regionálních kulturních tradic (uzávěrka 30.4. a 31.8.2008)

Kritická oblast	B. Zlepšení kvality života a úrovně vzdělanosti
Priorita	B.1 Kultura
Opatření	B.1.7 Rozvoj družebních vztahů
Název projektu	Fryštáčané bez hranic
Návaznost na NRP	-
Návaznost na PRUOZK	-
Stručný popis projektu Koncentrace na rozvoj družebních vztahů s cílem posílit turistický ruch (výměnné pobyty, publikace, osvěta). Snaha bude o rozšíření dalších družebních vztahů.	
Odpovědná organizace	MF
Odpovědná osoba	Mgr. L. Doležel
Spolupracující organizace	kulturní komise
Kvantifikace výstupů	počet návštěvníků města z družební obce
Finanční zdroje	vlastní
Výše finančních zdrojů (odhad)	dle rozsahu propagace
Potřebné lidské zdroje (odhad)	1
Trvání realizace	2008 – bez omezení
Datum zahájení:	2008
Fáze projektu - zvyšující se frekvence oficiálních návštěv z družební obce Muráň	
Možnost čerpání z fondů	

Kritická oblast	B. Zlepšení kvality života a úrovně vzdělanosti
Priorita	B.1 Kultura
Opatření	B.1.8 Stavební úpravy hřbitova
Název projektu	Úpravy hřbitova
Návaznost na NRP	-
Návaznost na PRUOZK	-
Stručný popis projektu Oprava čelní a boční zdi hřbitova.	
Odpovědná organizace	MF
Odpovědná osoba	Ing. M. Kasala + Ing. arch. J. Kudělka
Spolupracující organizace	-
Kvantifikace výstupů	úpravy zdi v m
Finanční zdroje	vlastní + dotace
Výše finančních zdrojů (odhad)	4 mil.Kč
Potřebné lidské zdroje (odhad)	0
Trvání realizace	2008-2008
Datum zahájení:	2008
Fáze projektu - vyhotovena dokumentace, čelní zeď připravena k realizaci	
Možnost čerpání z fondů	

Kritická oblast	B. Zlepšení kvality života a úrovně vzdělanosti
Priorita	B.1 Kultura
Opatření	B.1.9 Demolice objektů budovy bývalé kotelny u ZŠF a nynějšího objektu občanské vybavenosti čp. 16 na ulici P. I. Stuchlého
Název projektu	Náměstí – tepající srdce města
Návaznost na NRP	Regionální operační programy 2.3 Rozvoj venkova 2.3.1. Fyzická revitalizace území
Návaznost na PRUOZK	5.4 Zlepšit kvalitu života v obcích a mikroregionech
Stručný popis projektu Odstranění budov esteticky narušujících ráz města a na současném místě budovy s č.p. 16 vytvořit oddechovou zónu.	
Odpovědná organizace	MF
Odpovědná osoba	Ing. M. Kasala + Ing. arch. J. Kudělka
Spolupracující organizace	-
Kvantifikace výstupů	odstranění dvou budov
Finanční zdroje	vlastní
Výše finančních zdrojů (odhad)	0.8 mil. Kč
Potřebné lidské zdroje (odhad)	0
Trvání realizace	2008-2008
Datum zahájení:	2008
Fáze projektu - zahájeny právní kroky k vystěhování nájemníků z č.p. 16	
Možnost čerpání z fondů	

Kritická oblast	B. Zlepšení kvality života a úrovně vzdělanosti
Priorita	B.1 Kultura
Opatření	B.1.10 Prostor pro kulturní a společenské účely – městský reprezentativní sál
Název projektu	Multikulturní budova
Návaznost na NRP	Regionální operační programy 2.3 Rozvoj venkova 2.3.1. Fyzická revitalizace území
Návaznost na PRUOZK	5.4 Zlepšit kvalitu života v obcích a mikroregionech
Stručný popis projektu Město zrealizuje koupi nebo výstavbu městského kulturního a společenského centra pro široké účely využití (školení, kulturní akce, osvětové akce, podnikatelské aktivity apod.)	
Odpovědná organizace	MF
Odpovědná osoba	Ing. M. Kasala + Ing. arch. J. Kudělka
Spolupracující organizace	projekční kanceláře
Kvantifikace výstupů	výstavba/koupě multifunkční budovy
Finanční zdroje	vlastní
Výše finančních zdrojů (odhad)	15 milionů Kč
Potřebné lidské zdroje (odhad)	0
Trvání realizace	2008-2013
Datum zahájení:	2008
Fáze projektu - proběhla jednání se ZDV Fryšták	
Možnost čerpání z fondů	

Kritická oblast	B. Zlepšení kvality života a úrovně vzdělanosti
Priorita	B.2 Školství
Opatření	B.2.1 Zlepšení a obnova materiálně technického vybavení školy
Název projektu	Škola lépe a krásněji
Návaznost na NRP	Operační program: Vzdělávání
Návaznost na PRUOZK	3.4 Vzděláváním dosáhnout prosperity společnosti
Stručný popis projektu Zlepšit materiální zázemí školy s důsledkem zvýšení úrovně znalostí všech žáků.	
Odpovědná organizace	MF
Odpovědná osoba	Mgr. L. Sovadina
Spolupracující organizace	ZŠF
Kvantifikace výstupů	množství materiálně technického vybavení
Finanční zdroje	vlastní + dotace
Výše finančních zdrojů (odhad)	statisíce Kč
Potřebné lidské zdroje (odhad)	1
Trvání realizace	2008-2013
Datum zahájení:	2008
Fáze projektu	
Možnost čerpání z fondů	

Kritická oblast	B. Zlepšení kvality života a úrovně vzdělanosti
Priorita	B.2 Školství
Opatření	B.2.2 Celoživotní vzdělávání pedagogů
Název projektu	Vzdělaný pedagog = vzdělaný student
Návaznost na NRP	Operační program: Vzdělávání
Návaznost na PRUOZK	3.4 Vzděláváním dosáhnout prosperity společnosti
Stručný popis projektu Naplnění podmínky vzdělávání pedagogů, jako nutné podmínky pro vyšší znalostní úroveň žáků.	
Odpovědná organizace	MF
Odpovědná osoba	Mgr. L. Sovadina
Spolupracující organizace	ZŠF
Kvantifikace výstupů	množství vzdělaných pedagogů
Finanční zdroje	vlastní + dotace
Výše finančních zdrojů (odhad)	statisíce Kč
Potřebné lidské zdroje (odhad)	1
Trvání realizace	2008-2013
Datum zahájení:	2008
Fáze projektu	
Možnost čerpání z fondů	

Kritická oblast	B. Zlepšení kvality života a úrovně vzdělanosti
Priorita	B.2 Školství
Opatření	B.2.3 Vzdělávání seniorů
Název projektu	Vědění je základ
Návaznost na NRP	Operační program: Vzdělávání
Návaznost na PRUOZK	3.1 Zvýšit zaměstnanost obyvatelstva a zlepšit nabídku kvalifikovaných pracovních míst
Stručný popis projektu Jedná se především o vzdělávání lidí v produktivním věku, aby byli v případě ztráty zaměstnání uplatnitelní na trhu práce.	
Odpovědná organizace	MF
Odpovědná osoba	Mgr. L. Sovadina
Spolupracující organizace	UTB, Školská komise
Kvantifikace výstupů	počet aktivně zapojených studentů do programu
Finanční zdroje	vlastní
Výše finančních zdrojů (odhad)	dle rozsahu vzdělávání
Potřebné lidské zdroje (odhad)	dle rozsahu vzdělávání
Trvání realizace	2008-2013
Datum zahájení:	2008
Fáze projektu	
Možnost čerpání z fondů	

Kritická oblast	B. Zlepšení kvality života a úrovně vzdělanosti
Priorita	B.2 Školství
Opatření	B.2.4 Bezbariérovost školy
Název projektu	Škola lépe a krásněji
Návaznost na NRP	Operační program: Vzdělávání
Návaznost na PRUOZK	3.4 Vzděláváním dosáhnout prosperity společnosti
Stručný popis projektu Adaptace školy pro žáky s problémy s mobilitou. Vybudování výtahu v ZŠF.	
Odpovědná organizace	MF
Odpovědná osoba	Ing. M. Kasala
Spolupracující organizace	ZŠF
Kvantifikace výstupů	úprava ZŠF
Finanční zdroje	vlastní + dotace
Výše finančních zdrojů (odhad)	2 mil. Kč
Potřebné lidské zdroje (odhad)	0
Trvání realizace	2009-2009
Datum zahájení:	2009
Fáze projektu	
Možnost čerpání z fondů	

Kritická oblast	B. Zlepšení kvality života a úrovně vzdělanosti
Priorita	B.2 Školství
Opatření	B.2.5 Stavební úpravy půdních prostor v historické části budovy ZŠF
Název projektu	Škola lépe a krásněji
Návaznost na NRP	Operační program: Vzdělávání
Návaznost na PRUOZK	3.4 Vzděláváním dosáhnout prosperity společnosti
Stručný popis projektu Realizace stavebních úprav za účelem výstavby učeben v podkroví základní školy.	
Odpovědná organizace	MF
Odpovědná osoba	Mgr. L. Sovadina
Spolupracující organizace	ZŠF
Kvantifikace výstupů	úprava půdy základní školy
Finanční zdroje	vlastní + dotace
Výše finančních zdrojů (odhad)	10 mil. Kč
Potřebné lidské zdroje (odhad)	0
Trvání realizace	2008-2013
Datum zahájení:	2008
Fáze projektu - zadána prověřovací studie	
Možnost čerpání z fondů	ROP SM: 2.3.2 sociální infrastruktura (vzdělávací infrastruktura – především MŠ a ZŠ)

Kritická oblast	B. Zlepšení kvality života a úrovně vzdělanosti
Priorita	B.2 Školství
Opatření	B.2.6 Vzdělání všem
Název projektu	Podpora dětem a seniorům
Návaznost na NRP	Operační program: Vzdělanost
Návaznost na PRUOZK	3.4 Vzděláváním dosáhnout prosperity společnosti
Stručný popis projektu Rozšíření vzdělávacích aktivit pro žáky, zejména volnočasových aktivit, ale i činností s důrazem na rozvoj praktických dovedností.	
Odpovědná organizace	ZŠF
Odpovědná osoba	Mgr. L. Sovadina
Spolupracující organizace	MěÚ
Kvantifikace výstupů	Zvýšení počtu kroužků a zkvalitnění – progrese výukových metod
Finanční zdroje	vlastní + dotace
Výše finančních zdrojů (odhad)	statisíce Kč/rok
Potřebné lidské zdroje (odhad)	dle množství aktivit
Trvání realizace	2008- bez omezení
Datum zahájení:	2008
Fáze projektu	
Možnost čerpání z fondů	

Kritická oblast	B. Zlepšení kvality života a úrovně vzdělanosti
Priorita	B.3 Zdravotnictví
Opatření	B.3.1 Dostupné zdravotnictví
Název projektu	Stavební úpravy objektu zdravotního střediska
Návaznost na NRP	Operační program: Životní prostředí
Návaznost na PRUOZK	3.3 Zajistit dostupnost a kvalitu zdravotnických služeb na území kraje
Stručný popis projektu Jedná se další opatření na budově zdravotnického střediska mimo zateplení zahrnutého pod jiný projekt (např. rekonstrukce elektrorozvodů).	
Odpovědná organizace	MF
Odpovědná osoba	Ing. M. Kasala
Spolupracující organizace	-
Kvantifikace výstupů	zmírnění energetické náročnosti budovy ZS
Finanční zdroje	vlastní + dotace
Výše finančních zdrojů (odhad)	2 mil. Kč
Potřebné lidské zdroje (odhad)	0
Trvání realizace	2008 - do dokončení stav. úprav
Datum zahájení:	2008
Fáze projektu - zpracován projekt energetického auditu, zadána studie optimalizace využití prostor	
Možnost čerpání z fondů	

Kritická oblast	B. Zlepšení kvality života a úrovně vzdělanosti
Priorita	B.4 Sociální oblast
Opatření	B.4.1 Obec přátelská rodině
Název projektu	Obec partnerem rodině
Návaznost na NRP	Operační program: Životní prostředí
Návaznost na PRUOZK	-
Stručný popis projektu Město se angažuje v sociální oblasti mnoha směry, podporou vzdělávání, podporou mimoškolních aktivit atd. Přesto je nutné rozšířit své aktivity a plně využít svých kompetencí pro pomoc rodinám (finanční pomoci mladým rodinám, poskytování prostor atd).	
Odpovědná organizace	MF
Odpovědná osoba	Ing. M. Kasala
Spolupracující organizace	-
Kvantifikace výstupů	zmínění energetické náročnosti budovy ZS
Finanční zdroje	vlastní + dotace
Výše finančních zdrojů (odhad)	podle rozsahu spolupráce (řádově max. desetitisíce Kč/rok)
Potřebné lidské zdroje (odhad)	0
Trvání realizace	2008 - do dokončení stav. úprav
Datum zahájení:	2008
Fáze projektu - zpracován projekt energetického auditu, zadána studie optimalizace využití prostor	
Možnost čerpání z fondů	

Kritická oblast	C. Podpora ekonomického rozvoje
Priorita	C.1 Cestovní ruch
Opatření	C.1.1 Budování areálu Fryšták – Horní Ves
Název projektu	Rekreační centrum Horní Ves
Návaznost na NRP	-
Návaznost na PRUOZK	3.7 Koncepční rozvoj tělovýchovy a sportu na území kraje
Stručný popis projektu Vybudování rekreačního areálu v Horní Vsi s vodními plochami, se sportovními hřišti, dětským koutkem, parkovišti a dalším zázemím.	
Odpovědná organizace	MF
Odpovědná osoba	Ing. M. Kasala
Spolupracující organizace	-
Kvantifikace výstupů	výstavba nového areálu
Finanční zdroje	vlastní + dotace
Výše finančních zdrojů (odhad)	miliony Kč
Potřebné lidské zdroje (odhad)	0
Trvání realizace	2009-2010
Datum zahájení:	2009
Fáze projektu Zpracována studie	
Možnost čerpání z fondů	ROP SM: 3.2 Veřejná infrastruktura a služby

Kritická oblast	C. Podpora ekonomického rozvoje
Priorita	C.1 Cestovní ruch
Opatření	C.1.2 Hřiště - oddychový areál Fryšták – Dolní Ves
Název projektu	Hřiště Dolní Ves
Návaznost na NRP	-
Návaznost na PRUOZK	3.7 Koncepční rozvoj tělovýchovy a sportu na území kraje
Stručný popis projektu Vybudování oddychového a rekreačního areálu v Dolní Vsi s dětským koutkem a základním vybavením.	
Odpovědná organizace	MF
Odpovědná osoba	Ing. M. Kasala
Spolupracující organizace	-
Kvantifikace výstupů	výstavba nového areálu
Finanční zdroje	vlastní + dotace
Výše finančních zdrojů (odhad)	2,0 mil. Kč
Potřebné lidské zdroje (odhad)	1
Trvání realizace	2008-2009
Datum zahájení:	2012
Fáze projektu	
Možnost čerpání z fondů	ROP SM: 3.2 Veřejná infrastruktura a služby

Kritická oblast	C. Podpora ekonomického rozvoje
Priorita	C.1 Cestovní ruch
Opatření	C.1.3 Rozhledna na Ondřejovsku
Název projektu	Rozhlédni se člověče!
Návaznost na NRP	-
Návaznost na PRUOZK	3.7 Koncepční rozvoj tělovýchovy a sportu na území kraje 6.1 Vytvoření komplexních turistických produktů z lokálních nabídek
Stručný popis projektu Výstavba rozhledny na Ondřejovsku.	
Odpovědná organizace	MF
Odpovědná osoba	Ing. M. Kasala
Spolupracující organizace	singulární společnost
Kvantifikace výstupů	výstavba rozhledny – 1 x
Finanční zdroje	vlastní + dotace
Výše finančních zdrojů (odhad)	1,8 mil.Kč
Potřebné lidské zdroje (odhad)	0
Trvání realizace	2009 – 2009
Datum zahájení:	2009
Fáze projektu	
Možnost čerpání z fondů	ROP SM: 3.2 Veřejná infrastruktura a služby

Kritická oblast	C. Podpora ekonomického rozvoje
Priorita	C.1 Cestovní ruch
Opatření	C.1.4 Prezentační materiál
Název projektu	Vytvoření systému propagace města
Návaznost na NRP	-
Návaznost na PRUOZK	3.7 Koncepční rozvoj tělovýchovy a sportu na území kraje 6.1 Vytvoření komplexních turistických produktů z lokálních nabídek
Stručný popis projektu Vytvoření informačního průvodce městem včetně rekreačních, kulturních aktivit. Systém bude zahrnovat jednak tištěnou prezentaci - publikační činnost, videomateriál, jednak propagaci na webových stránkách, dále informační tabule, inzertní činnost, rozcestníky, spolupráce s TJ a dalšími obč. sdruženími v rámci propagace tělovýchovy, sportu atd.	
Odpovědná organizace	MF
Odpovědná osoba	I. Plšková
Spolupracující organizace	kulturní komise
Kvantifikace výstupů	množství propagačního materiálu
Finanční zdroje	vlastní + dotace
Výše finančních zdrojů (odhad)	dle rozsahu a použití stavebního materiálu
Potřebné lidské zdroje (odhad)	0
Trvání realizace	2008 – bez omezení se stálou aktualizací materiálu
Datum zahájení:	2008
Fáze projektu	
Možnost čerpání z fondů	omezené

Kritická oblast	C. Podpora ekonomického rozvoje
Priorita	C.1 Cestovní ruch
Opatření	C.1.5 Informační kiosek
Název projektu	Město na „dlani“
Návaznost na NRP	-
Návaznost na PRUOZK	3.7 Koncepční rozvoj tělovýchovy a sportu na území kraje 6.1 Vytvoření komplexních turistických produktů z lokálních nabídek
Stručný popis projektu Město nainstaluje kiosek, který bude obsahovat základní informace o městě, jeho dění, zajímavostech, vyžití, ubytovacích službách, pohostinství. Kiosek by mohl zajišťovat také prezentaci firem působících na území města.	
Odpovědná organizace	MF
Odpovědná osoba	Ing. M. Jašek
Spolupracující organizace	občanská sdružení, podnikatelé a další
Kvantifikace výstupů	1 kiosek
Finanční zdroje	vlastní + dotace
Výše finančních zdrojů (odhad)	300.000 Kč
Potřebné lidské zdroje (odhad)	0
Trvání realizace	2009-2009
Datum zahájení:	2009
Fáze projektu - proběhlo jednání ohledně možností a cen dodávek kiosku	
Možnost čerpání z fondů	

Kritická oblast	C. Podpora ekonomického rozvoje
Priorita	C.1 Cestovní ruch
Opatření	C.1.6 Revitalizace sportovního areálu TJ Fryšták, oddíl kopané
Název projektu	Přijď si zahrát kopanou
Návaznost na NRP	-
Návaznost na PRUOZK	3.7 Koncepční rozvoj tělovýchovy a sportu na území kraje
Stručný popis projektu Projekt představuje úpravu stávajícího fotbalového areálu vybudováním tenisového kurtu a skateparku.	
Odpovědná organizace	MF
Odpovědná osoba	Ing. M. Kasala
Spolupracující organizace	TJ Fryšták, oddíl kopané
Kvantifikace výstupů	úprava stávajícího areálu
Finanční zdroje	vlastní + dotace
Výše finančních zdrojů (odhad)	2,0 mil. Kč
Potřebné lidské zdroje (odhad)	0
Trvání realizace	2008-2009
Datum zahájení:	2008
Fáze projektu	
Možnost čerpání z fondů	ROP SM: 3.2 Veřejná infrastruktura a služby

Kritická oblast	D. Řízení a správa města
Priorita	D.1 Rozvoj místní správy a samosprávy
Opatření	D.1.1 Odborné oborové a celoživotní vzdělávání zaměstnanců
Název projektu	Vzdělání pro úředníky
Návaznost na NRP	Strategický cíl: Otevřená flexibilní a soudržná česká společnost Prioritní osa: Rozvoj moderní a konkurenceschopné společnosti Chytrá veřejná správa
Návaznost na PRUOZK	-
Stručný popis projektu Zajistit efektivně fungující, výkonnou a transparentní veřejnou správu, kde základním článkem je komunikativní, ochotný, vzdělaný, tvůrčí úředník.	
Odpovědná organizace	MF
Odpovědná osoba	Ing. M. Jašek
Spolupracující organizace	vzdělávací agentury
Kvantifikace výstupů	prokazatelně větší rozsah vědomostí u úředníků
Finanční zdroje	vlastní + dotace
Výše finančních zdrojů (odhad)	200.000 Kč/rok
Potřebné lidské zdroje (odhad)	dle rozsahu školení a vzdělávání
Trvání realizace	od 2008 trvale
Datum zahájení:	2008
Fáze projektu	
Možnost čerpání z fondů	Integrovaný operační program

Kritická oblast	D. Řízení a správa města
Priorita	D.1 Rozvoj místní správy a samosprávy
Opatření	D.1.2 Doplnění a zlepšení materiálně technického zázemí
Název projektu	Zázemí pro úředníky
Návaznost na NRP	Strategický cíl: Otevřená flexibilní a soudržná česká společnost Prioritní osa: Rozvoj moderní a konkurenceschopné společnosti Chytrá veřejná správa
Návaznost na PRUOZK	-
Stručný popis projektu Projekt přiblížení veřejné správy občanovi, který pomocí rovnoměrně rozložených informačních kiosků ve městě má možnost komunikovat s úředníkem – zasílat požadavky aj.	
Odpovědná organizace	MF
Odpovědná osoba	Ing. M. Jašek
Spolupracující organizace	firma se zaměřením na ICT
Kvantifikace výstupů	informační kiosky
Finanční zdroje	vlastní + dotace
Výše finančních zdrojů (odhad)	1.200.000 Kč
Potřebné lidské zdroje (odhad)	0
Trvání realizace	2009 – 2013
Datum zahájení:	2009
Fáze projektu - město zjišťovalo cenové hladiny a technické možnosti informačních kiosků	
Možnost čerpání z fondů	

Kritická oblast	D. Řízení a správa města
Priorita	D.1 Rozvoj místní správy a samosprávy
Opatření	D.1.3 Zkvalitnění fungování projektu Czech POINTu
Název projektu	Přístupnější Czech POINT
Návaznost na NRP	Strategický cíl: Otevřená flexibilní a soudržná česká společnost Prioritní osa: Rozvoj moderní a konkurenceschopné společnosti Chytrá veřejná správa
Návaznost na PRUOZK	-
Stručný popis projektu Rozšířit projekt Czech Point na více míst na radnici, aby se eliminovaly případné řady.	
Odpovědná organizace	MF
Odpovědná osoba	Ing. M. Jašek
Spolupracující organizace	-
Kvantifikace výstupů	-
Finanční zdroje	vlastní
Výše finančních zdrojů (odhad)	statisíce Kč
Potřebné lidské zdroje (odhad)	0
Trvání realizace	2008 – 2013
Datum zahájení:	2008
Fáze projektu	
Možnost čerpání z fondů	-

Kritická oblast	D. Řízení a správa města
Priorita	D.1 Rozvoj místní správy a samosprávy
Opatření	D.1.4 Prohloubení elektronické komunikace radnice – občan
Název projektu	Virtuální radnice
Návaznost na NRP	Strategický cíl : Otevřená flexibilní a soudržná česká společnost Prioritní osa : rozvoj moderní a konkurenceschopné společnosti Chytrá veřejná správa
Návaznost na PRUOZK	-
Stručný popis projektu Vytvoření interaktivního webového serveru, kde bude moci každý občan moci směřovat své dotazy na jednotlivého úředníka a ten bude tímto prostředkem také odpovídat.	
Odpovědná organizace	MF
Odpovědná osoba	Ing. M. Jašek
Spolupracující organizace	firma se zaměřením na ICT
Kvantifikace výstupů	vytvoření odpovídajícího webu města
Finanční zdroje	vlastní
Výše finančních zdrojů (odhad)	0,040 mil. Kč
Potřebné lidské zdroje (odhad)	0
Trvání realizace	2008-2008
Datum zahájení:	2008
Fáze projektu	
Možnost čerpání z fondů	

Kritická oblast	D. Řízení a správa města
Priorita	D.1 Rozvoj místní správy a samosprávy
Opatření	D.1.5 Technické dovybavení úseku technických služeb
Název projektu	Technické služby lépe a kvalitněji
Návaznost na NRP	-
Návaznost na PRUOZK	-
Stručný popis projektu Město bude dovybavovat nové technické prostředky (např. víceúčelový stroj pro úklid chodníků) za účelem ekonomičtějšího provádění vybraných služeb.	
Odpovědná organizace	MF
Odpovědná osoba	Ing. M. Kasala + Ing. M. Jašek
Spolupracující organizace	-
Kvantifikace výstupů	množství zakoupené techniky v ks
Finanční zdroje	vlastní
Výše finančních zdrojů (odhad)	1,5 mil. Kč
Potřebné lidské zdroje (odhad)	0
Trvání realizace	Od 2008 trvale
Datum zahájení:	2008
Fáze projektu	
Možnost čerpání z fondů	

Kritická oblast	D. Řízení a správa města
Priorita	D.1 Rozvoj místní správy a samosprávy
Opatření	D.1.6 Bezbariérovost radnice
Název projektu	Bezbariérová radnice
Návaznost na NRP	-
Návaznost na PRUOZK	-
Stručný popis projektu	
V souladu s legislativou je nutné umožnit přístup občanům s omezenou možností pohybu na městský úřad + úpravy kina na kancelářské prostory.	
Odpovědná organizace	MF
Odpovědná osoba	Ing. M. Kasala
Spolupracující organizace	-
Kvantifikace výstupů	úprava budovy MěÚ
Finanční zdroje	vlastní
Výše finančních zdrojů (odhad)	6 mil. Kč
Potřebné lidské zdroje (odhad)	0
Trvání realizace	od 2008 do ukončení adaptace budovy
Datum zahájení:	2008
Fáze projektu	
- zadáno zpracování studie	
Možnost čerpání z fondů	

Kritická oblast	E. Podpora podnikání
Priorita	E.1 Podpora podnikatelského sektoru
Opatření	E.1.1 Komunikační kanál
Název projektu	Meetingy s podnikateli
Návaznost na NRP	Operační program: Podnikání a inovace
Návaznost na PRUOZK	1.2 Tvorba a rozvoj MSP
Stručný popis projektu	
Ve městě působí značné množství malých a středních firem. Je třeba naslouchat požadavkům těchto firem prostřednictvím pravidelných setkání.	
Odpovědná organizace	MF
Odpovědná osoba	Mgr. L. Doležel
Spolupracující organizace	zástupci soukromých firem
Kvantifikace výstupů	množství konkrétních setkání a realizovaných forem konkrétní spolupráce
Finanční zdroje	vlastní
Výše finančních zdrojů (odhad)	desetitisíce Kč
Potřebné lidské zdroje (odhad)	1
Trvání realizace	2008 – bez omezení
Datum zahájení:	2008
Fáze projektu	
- zabývat se formami spolupráce - navrhnout veřejné setkání s podnikateli	
Možnost čerpání z fondů	záleží na šíři spolupráce

2. Cyklus implementace

2.1 Organizační zajištění rozvoje

Strategický plán je rozsáhlým dokumentem vytvořeným do statické podoby, nicméně je nutné respektovat proměnlivé podmínky a k tomu účelu také plán aktualizovat. Implementace všech projektů bude provázena velkým personálním, ale i finančním úsilím. Nejeví se jako nezbytné zakládat novou organizaci přímo podřízenou Městu Fryšták nebo institucionálně zajišťovat rozšíření úřadu, aby bylo zdárně dosaženo veškerých vytyčených cílů. Nicméně je vhodná, spíše však nutná maximální kooperace se všemi dotčenými subjekty ať už z řad občanů, podnikatelské sféry, veřejné sféry a dalších.

K úspěšné realizaci projektových cílů musí být tedy nutné :

- respektovat vytyčené projekty Strategického plánu,
- projekty upravovat dle aktuálních požadavků legislativy, občanů ale i právnických osob,
- sledovat aktuálně vyhlášené dotační výzvy a předkládat kvalitně zpracované žádosti,
- pravidelně vyhodnocovat finanční situaci města a udržovat spolupráci s bankovním sektorem a za tímto účelem mu předkládat výsledky finančního hospodaření města, aby bylo zajištěno financování realizace projektů,
- komunikovat se všemi dotčenými partnery,
- monitorovat dílčí fáze projektů a užívat zpětné vazby při realizaci.

2.2 Personální zajištění

Personálně by mělo agendu rozvoje zajišťovat především samotné Město Fryšták. Přesto nebude možné obsáhnout celou šíři úkolů vlastními zaměstnanci a je vhodné spolupracovat ohledně odborných záležitostí se specializovanými firmami z oblasti projekční činnosti. Nejvýznamnější úlohu sehraje koordinátor a klíčová postava v úspěšné realizaci, Mgr. Lubomír Doležel, vrcholný představitel zodpovědného orgánu – zastupitelstva města Fryštáku. Stane se tak manažerem rozvoje města. Jeho pozice bude představovat personální zajištění rozvoje, rozdělování kompetencí, organizování, řízení spolupráce, odpovědnost za financování rozvoje a další významné úlohy.

2.3 Financování rozvoje

Financování je považováno za směrodatné a ovlivňuje realizaci rozvoje města. Z množství projektů ve strategickém plánu obsažených vyplývá, že není možné veškeré takto navržené aktivity samofinancovat a je nutná participace cizích zdrojů. Velmi významné však v procesu financování je nepodcenění možností financování a snahou by mělo být fundované a vysoce kvalifikované vytříbení alternativ financování tak, aby bylo dosaženo kýžených cílů s minimálními náklady.

Město bude muset velmi obezřetně zvažovat nabízené metody financování a v rámci možností se iniciativně snažit i o aplikaci splátkových kalendářů, obchodních úvěrů od dodavatelů apod.

Jak již bylo výše uvedeno, předpokládá se spolufinancování z cizích zdrojů. Tím jsou míněny půjčené prostředky, ale i financování v rámci tzv. PPP projektů, tedy podíly ziskového sektoru. Výše podílu na financování některých projektů je odvislá od rozsahu spolupráce a musí být navržena tak, aby město nebylo na takovéto spolupráci ztrátové a nebyly vykazovány známky veřejné podpory.

Prioritou by měl být finanční plán. Jako východisko může být považován Rozpočet města na rok 2008, který by měl být v průběhu roku adaptován na proměnlivé podmínky (kladně vyřízení žádosti o dotace, žádosti s předběžným příslibem apod.), a aktuální rozpočtový výhled města.

2.4 Postup implementace

Pořadí realizace jednotlivých projektů záleží jednak na interních faktorech jako jsou priority, jednak na externích faktorech reprezentovaných např. vypsanými žádostmi o dotace z fondů EU.

Postup implementace lze však shrnout do několika bodů:

1. Výběr projektů

Na každý rozpočtový rok budou vybrány projekty k realizaci. Výčet může být v průběhu roku měněn doplněním nebo naopak vyřazením některého z projektů.

2. Příprava projektu

Příprava zahrnuje např. studie proveditelnosti, stavební dokumentace, studie EIA, finanční plán, vypracování žádosti a další.

3. Implementace a monitoring

Tato část obsahuje samotnou realizaci projektu. Monitoring určuje zda se při realizaci naplňují projektované parametry a v případě nesouladu mezi cíli a současným stavem probíhá včasná korekce.

4. Hodnocení

Hodnotí se efektivnost a dopady projektu v porovnání se stanovenými cíli. Hodnocení by mělo být dostatečně kritické. Předejde se tak případným nesrovnalostem při kontrolách využití dotací.

2.5 Metody hodnocení investic

Vzhledem k velkému objemu finančních prostředků se kterými město hospodaří, ale i vybírá z potenciálních možností realizace investičních akcí, jeví se jako racionální aplikovat vhodná kritéria pomocí kterých bude možno seřadit jednotlivé investiční akce. Společným prvkem je, že všechny metody měří náklady (přesnější by bylo použití slova „výdaje“), jež jsou měřeny v peněžních jednotkách. Odlišnosti metod jsou dány výstupy.

Jelikož je veřejná správa povinna vynakládat peněžní prostředky účelně a efektivně, jeví se přenést metody do praxe jako žádoucí.

2.5.1 Analýza CMA (analýza minimalizace nákladů)

Analýza kvantifikuje pouze vstupy (výdaje), kdy kritériem výběru varianty je jejich minimalizace. Snahou je dosáhnout toho, aby výstupy uvažovaných alternativ byly stejné při minimalizaci nákladů.

2.5.2 Analýza CBA (analýza přínosů a nákladů)

Jde o známou cost-benefit analysis, která porovnává přínosy navržených alternativ s přihlédnutím k celkovým nákladům. Při použití této metody lze použít dva základní přístupy. Prvním je výpočet čisté současné hodnoty jakožto rozdílu mezi současnou hodnotou přínosů (B) a současnou hodnotou nákladů (C). Je-li vzorec $B-C > 0$, můžeme navržený projekt přijmout. Druhý přístup k hodnocení projektu je zjištění poměru mezi B a C. Je-li tedy poměr $B/C > 1$, pak je projekt prospěšný a doporučuje se přijmout.

Vstupy i výstupy u této metody jsou peněžně kvantifikovatelné. Tato metoda je ideální zejména pro hodnocení výstavby infrastruktury nebo technické vybavenosti.

2.5.3 Analýza CEA (analýza efektivnosti nákladů)

U této metody, na rozdíl od předchozí metody, jsou peněžně kvantifikovatelné pouze vstupy (náklady), zatímco výstupy – opět kvantifikovatelné – jsou v jiných než peněžních jednotkách.

Příkladem použití této metody jsou např. celkové výdaje na odkanalizování části obce ve srovnání s množstvím napojených ekonomických jednotek.

2.5.4 Analýza CUA (analýza užitečnosti nákladů)

Metoda založená na porovnání přírůstků nákladů (vstupů) a přírůstků výstupů reprezentovaných užitek. Hodnocení u této metody je poněkud komplikovanější, a to ve fázi hodnocení užitku. Základem měření užitku je subjektivní výpověď hodnotitele o očekávání užitku (lze použít bodové ohodnocení). Získané očekávání (ohodnocení užitku) jsou seřazena do měřicí stupnice, která seřadí výpovědi mezi dvěma extrémy.

Cílem je vybrat alternativu projektu s maximálním užitekem.